



สถิติจราจร ปี 2557



สถิติจราจร ปี 2557

สำนักงานการจราจรและขนส่ง
กรุงเทพมหานคร

รัก กรุงเทพฯ
ร่วมสร้าง
กรุงเทพฯ
ม.ร.ว.สุขุมพันธุ์ บริพัตร
ผู้ว่าราชการกรุงเทพมหานคร

มหานครแห่งความปลอดภัย

สาร

ผู้ว่าราชการกรุงเทพมหานคร

การที่กรุงเทพมหานครเป็นศูนย์กลางทั้งด้านเศรษฐกิจ การค้าการลงทุน และการท่องเที่ยว ทำให้มีจำนวนประชากรเข้ามาอาศัยอยู่ในมหานครแห่งนี้มากกว่า 15 ล้านคน ส่งผลให้กรุงเทพมหานครต้องรับมือกับผู้ที่เดินทางเข้าออกจำนวนมาก ปัจจุบันความต้องการเดินทางในพื้นที่กรุงเทพมหานครสูงถึง 17 ล้านเที่ยวต่อวัน และคาดว่าจะมีแนวโน้มเพิ่มมากขึ้นเป็น 26.2 ล้านเที่ยวต่อวัน ภายใน พ.ศ. 2564 หากไม่มีการบริหารจัดการด้านการจราจร และขนส่งอย่างมีประสิทธิภาพ ในไม่ช้าปัญหาการจราจรของกรุงเทพมหานครอาจถึงขั้นวิกฤต และจะเป็นอุปสรรคสำคัญต่อการพัฒนาเมืองให้ทัดเทียมนานาชาติได้

ผมและคณะผู้บริหารกรุงเทพมหานคร ตระหนักถึงความสำคัญในปัญหาดังกล่าว จึงได้กำหนดนโยบายที่มุ่งแก้ไขปัญหาด้านการจราจร เพื่อให้พี่น้องประชาชนเดินทางด้วยความสะดวก รวดเร็ว ประหยัด และปลอดภัย โดยได้สนับสนุนและพัฒนาระบบรถไฟฟ้าขนส่งมวลชนให้มีประสิทธิภาพและครอบคลุมทุกพื้นที่ ขยายเส้นทาง เชื่อมต่อระบบขนส่งมวลชนทุกประเภท ปรับปรุงถนน จุดตัด ทางแยก ตรอก ซอย ทางลัด ตลอดจนเพิ่มประสิทธิภาพโครงข่ายถนนบริเวณคอขวด และนำระบบสารสนเทศมาใช้ในการบริหารจัดการจราจรเพื่อคลี่คลายปัญหาจราจรในช่วงโมงเร่งด่วน นอกจากนี้ ยังเพิ่มทางเลือกการเดินทางด้วยเรือโดยสาร พร้อมทั้งรณรงค์ให้ประชาชนหันมาใช้จักรยานในการเดินทาง โดยการเพิ่มเส้นทางจักรยาน และจัดโครงการจักรยานสาธารณะสำหรับชาวกรุงเทพมหานคร และนักท่องเที่ยว เพื่อสร้างระบบการขนส่งอย่างยั่งยืนให้เกิดขึ้น

นับเป็นโอกาสอันดีที่สำนักงานจราจรและขนส่งได้จัดทำ “หนังสือสถิติจราจร” ซึ่งได้รวบรวมข้อมูลพื้นฐานด้านการจราจรและขนส่ง เช่น ข้อมูลปริมาณจราจร อัตราความเร็ว การเดินทาง ข้อมูลสะพานและอุปกรณ์ความปลอดภัย จำนวนผู้ใช้บริการระบบขนส่งมวลชน และขนส่งสาธารณะ สถิติการเกิดอุบัติเหตุ จำนวนรถยนต์ที่จดทะเบียน ปริมาณการจำหน่ายเชื้อเพลิง คุณภาพอากาศ เพื่อให้หน่วยงานด้านการจราจรและขนส่ง หน่วยงานที่เกี่ยวข้อง ตลอดจนผู้ที่สนใจสามารถนำไปใช้ประโยชน์ และเป็นข้อมูลในการร่วมกันแก้ไขปัญหาด้านการจราจรและขนส่งในกรุงเทพมหานคร เพื่อร่วมกันพัฒนากรุงเทพมหานครของเราให้เป็นมหานครที่น่าอยู่อย่างยั่งยืนตลอดไป



(ม.ร.ว.สุขุมพันธุ์ บริพัตร)
ผู้ว่าราชการกรุงเทพมหานคร



คำขวัญกรุงเทพมหานคร

กรุงเทพฯ ดุจเทพสร้าง
เมืองศูนย์กลางการปกครอง
วัด วัง งามเรืองรอง
เมืองหลวงของประเทศไทย

เพลง “มาร์ช กกม.”

กรุงเทพมหานครคู่สยาม
ประดับไว้ ล้วนดูงาม สมนามนั้น
ตั้งทวาลงมาเสกสรร
สารพันสิ่งเพลลิตาทั่วไป
กรุงเทพมหานครเขตเมืองหลวง
ตุดตั้งสรวงทิพย์วิมานของชาวไทย
ใต้ชัชฎาเมืองทองเกียรติไกล
เกิดตราหมายแห่งเมืองนี้มีสืบมา
ในดวงตรามีเครื่องหมายไว้สำคัญ
องค์อินทร์ทรงเอร์วันยามเยื้องท่า
พระหัตถ์ซ้าย อัมรินทร์ทรงชอกชา
พระหัตถ์ขวา วชิราวุธคู่ทักข
กรุงเทพมหานครเด่นศักดิ์ศรี
จะสิ่งไหนทังมวลมีพร้อมนำให้
เหล่าประชาร่วมเย็นสุขใจ
บ้านเมืองเราศิวิไลย์ทั่วถิ่นเอษ
ตนตรีบรรเลง....



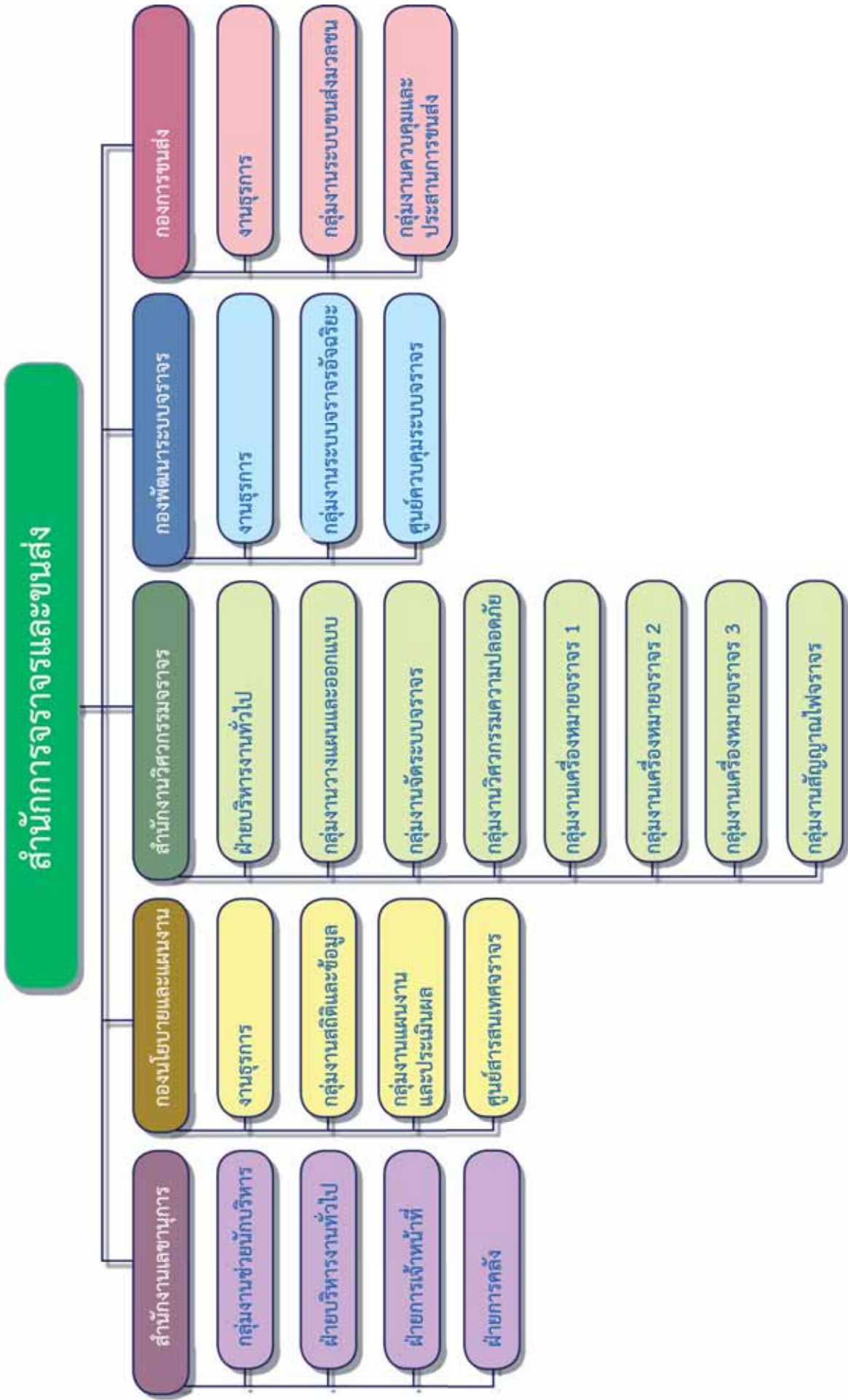


คำนำ

สำนักงานการจรรยาและขนส่ง กรุงเทพมหานคร ได้ตระหนักในความสำคัญของข้อมูลพื้นฐานด้านการจรรยาและขนส่งของกรุงเทพมหานคร จึงได้รวบรวมข้อมูลจากการสำรวจและจัดเก็บของสำนักงานการจรรยาและขนส่ง และข้อมูลสถิติด้านการจรรยาอื่นๆ จากหน่วยงานที่เกี่ยวข้อง มาจัดทำเป็นหนังสือสถิติจรรยา ปี 2557 ประกอบด้วยข้อมูลปริมาณจรรยา อัตราความเร็วในการเดินทาง ข้อมูลสะพาน ข้อมูลสัญญาณไฟจรรยา ข้อมูลอุปกรณ์ด้านความปลอดภัย จำนวนผู้ใช้บริการระบบขนส่งสาธารณะ สถิติอุบัติเหตุจรรยา จำนวนรถที่จดทะเบียน ข้อมูลเชื้อเพลิง และข้อมูลการตรวจวัดคุณภาพอากาศ เป็นต้น โดยมีวัตถุประสงค์ เพื่อเป็นข้อมูลพื้นฐานเบื้องต้นสำหรับการวางแผนงานและเผยแพร่ให้แก่หน่วยงานภายในกรุงเทพมหานคร และหน่วยงานภายนอกที่เกี่ยวข้อง รวมถึงภาคประชาชนองค์กรเอกชน นักวิชาการ และสถาบันการศึกษา เพื่อใช้ในการศึกษาค้นคว้าและใช้เป็นหนังสืออ้างอิง

สำนักงานการจรรยาและขนส่ง กรุงเทพมหานคร หวังเป็นอย่างยิ่งว่าหนังสือสถิติจรรยาฉบับนี้ จะเป็นประโยชน์ในการเชื่อมโยงแลกเปลี่ยนข้อมูล และขอขอบคุณทุกหน่วยงานที่ให้ความอนุเคราะห์ข้อมูล ทำให้การจัดทำหนังสือสถิติจรรยา ปี 2557 สำเร็จด้วยดี หากมีข้อเสนอแนะอื่นที่เป็นประโยชน์ต่อการจัดทำหนังสือสถิติจรรยา โปรดแจ้งให้สำนักงานการจรรยาและขนส่งทราบด้วยจักขอบคุณยิ่ง

สำนักงานการจรรยาและขนส่ง กรุงเทพมหานคร



ปริมาณจราจรและอัตราความเร็วการเดินทาง

ปริมาณจราจรบริเวณทางแยกในเขตกรุงเทพมหานคร เดือนกรกฎาคม - ธันวาคม ปี 2557 จำแนกตามประเภทรถและช่วงเวลา จัดเรียงตามวันที่สำรวจ	12
ปริมาณจราจรบริเวณทางแยกในเขตกรุงเทพมหานคร 20 อันดับ ปี 2557 จัดเรียงตามปริมาณจราจรรวมสูงสุด	48
สถิติปริมาณจราจรบนถนนสายสำคัญในเขตกรุงเทพมหานคร ปี 2550 - 2557 จัดเรียงตามชื่อถนน	49
ปริมาณจราจรบริเวณทางแยกในเขตกรุงเทพมหานคร เดือนมกราคม - มิถุนายน ปี 2558 จำแนกตามประเภทรถและช่วงเวลา จัดเรียงตามวันที่สำรวจ	60
ปริมาณจราจรบนสะพานข้ามแม่น้ำเจ้าพระยา ในเขตกรุงเทพมหานคร ปี 2558 สำรวจช่วงเวลา 07.00 - 19.00 น.	90
สถิติปริมาณจราจรบนสะพานข้ามแม่น้ำเจ้าพระยา ในเขตกรุงเทพมหานคร ช่วงวันทำการปกติ ปี 2551 - 2558	91
จำนวนรถที่ใช้ทางพิเศษรวมทุกสายทาง ปีงบประมาณ 2557 จำแนกตามประเภท	92
สถิติจำนวนรถยนต์ที่ใช้ทางพิเศษรวมทุกประเภท จำแนกรายเดือน รวมทุกสายทาง ปีงบประมาณ 2551-2557	93
อัตราความเร็วเฉลี่ยในการเดินทางบนถนนในเขตกรุงเทพมหานคร ปี 2557	94
อัตราความเร็วเฉลี่ยในการเดินทางบนถนนช่วงชั่วโมงเร่งด่วนในเขตกรุงเทพมหานครชั้นใน ปี 2552 - 2557	96
อัตราความเร็วเฉลี่ยการเดินทางบนถนนช่วงชั่วโมงเร่งด่วนในเขตกรุงเทพมหานครชั้นกลาง ปี 2552 - 2557	97
อัตราความเร็วเฉลี่ยการเดินทางบนถนนช่วงชั่วโมงเร่งด่วนในเขตกรุงเทพมหานครชั้นนอก ปี 2552 - 2557	98

สถิติการขนส่ง

จำนวนผู้โดยสารที่ใช้บริการรถไฟฟ้าระบบขนส่งมวลชนกรุงเทพมหานคร (รถไฟฟ้า BTS) ปี 2557 จำแนกตามรายเดือน	100
สถิติจำนวนผู้โดยสารที่ใช้บริการรถไฟฟ้าระบบขนส่งมวลชนกรุงเทพมหานคร (รถไฟฟ้า BTS) ปี 2551 - 2557 จำแนกตามรายเดือน	102
จำนวนผู้โดยสารที่ใช้บริการรถไฟฟ้ามหานคร ปี 2557 จำแนกตามรายสถานี	103

สารบัญ

	หน้า
จำนวนผู้โดยสารโดยเฉลี่ยที่ใช้บริการรถไฟฟ้ามหานคร ปี 2557 จำแนกตามรายเดือน	104
สถิติจำนวนผู้โดยสารที่ใช้บริการรถไฟฟ้ามหานคร ปี 2551 - 2557 จำแนกตามรายเดือน	105
สถิติจำนวนผู้โดยสารรถไฟฟ้าเชื่อมท่าอากาศยานสุวรรณภูมิ ปี 2553 - 2557	106
สถิติจำนวนผู้โดยสารรถไฟฟ้าโดยสารประจำทางด่วนพิเศษ (BRT) ปี 2553 - 2557	107
กราฟแสดงการเปรียบเทียบจำนวนผู้โดยสารระบบขนส่งมวลชนระบบราง ปี 2557 จำแนกตามรายเดือน	109
สถิติจำนวนรถโดยสารประจำทางที่วิ่งบริการบนเส้นทางรถโดยสารในเขตกรุงเทพมหานคร ปีงบประมาณ 2551 - 2557 จำแนกตามประเภทรถโดยสาร	110
สถิติจำนวนผู้ใช้บริการรถโดยสารประจำทางเฉลี่ยต่อวัน ขององค์การขนส่งมวลชนกรุงเทพ ปีงบประมาณ 2551 - 2557 จำแนกตามประเภทรถโดยสาร	111
จำนวนผู้โดยสารที่ใช้บริการเรือยนต์โดยสารข้ามฟาก ปี 2557 จำแนกตามเส้นทางเดินเรือ	112
จำนวนผู้โดยสารที่ใช้บริการเรือยนต์โดยสารข้ามฟากเฉลี่ยต่อวัน ปี 2557 จำแนกตามเส้นทางเดินเรือ	113
จำนวนผู้โดยสารที่ใช้บริการเรือด่วนเลียบริมฝั่งแม่น้ำเจ้าพระยา ปี 2557 จำแนกตามท่าเทียบเรือ	114
จำนวนผู้โดยสารที่ใช้บริการเรือโดยสารคลองแสนแสบ ปี 2557 จำแนกตามท่าเทียบเรือ	115
จำนวนผู้โดยสารที่ใช้บริการเรือโดยสารคลองพระโขนง ปี 2557 จำแนกตามท่าเทียบเรือ	116
จำนวนผู้โดยสารที่ใช้บริการเรือยนต์เพลาจักโรบยาว ปี 2557 จำแนกตามเส้นทางเดินเรือ	117
จำนวนรถยนต์ส่วนบุคคล และรถจักรยานยนต์ที่จดทะเบียนใหม่ในเขตกรุงเทพมหานคร ปี 2557 จำแนกตามรายเดือน	118
สถิติจำนวนรถยนต์ส่วนบุคคล และรถจักรยานยนต์ที่จดทะเบียนในกรุงเทพมหานคร สะสม ณ วันที่ 31 ธันวาคม ปี 2551 - 2557	119
สถิติจำนวนรถที่จดทะเบียนในเขตกรุงเทพมหานคร สะสมถึง วันที่ 31 ธันวาคม ปี 2551 - 2557 จำแนกตามประเภท	120
สถิติจำนวนรถจดทะเบียนใหม่ตามกฎหมายว่าด้วยรถยนต์ และกฎหมายว่าด้วยการขนส่งทางบก ทั่วประเทศ ปี 2551 - 2557 จำแนกตามประเภท	121
สถิติจำนวนใบอนุญาตขับรถตามกฎหมายว่าด้วยรถยนต์ กรุงเทพมหานคร สะสมถึง วันที่ 31 ธันวาคม ปี 2551 - 2557 จำแนกตามประเภทใบอนุญาต	122

สถิติอุบัติเหตุจากรถ	124
จำนวนการเกิดอุบัติเหตุจากรถในเขตกรุงเทพมหานคร ช่วงเทศกาลปีใหม่และสงกรานต์ ปี 2558 จำแนกตามรายวัน	124
สถิติจำนวนการเกิดอุบัติเหตุจากรถในเขตกรุงเทพมหานคร ช่วงเทศกาลปีใหม่และสงกรานต์ ปี 2552 - 2558	125
สถิติสาเหตุการเกิดอุบัติเหตุจากรถในเขตกรุงเทพมหานคร ช่วงเทศกาลปีใหม่และสงกรานต์ ปี 2552 - 2558	126
สถิติสาเหตุที่ทำให้มีผู้เสียชีวิตจากอุบัติเหตุจากรถในเขตกรุงเทพมหานครช่วงเทศกาลปีใหม่และ สงกรานต์ ปี 2552 - 2558	127
สถิติบริเวณจุดที่เกิดอุบัติเหตุจากรถในเขตกรุงเทพมหานคร ช่วงเทศกาลปีใหม่และสงกรานต์ ปี 2552 - 2558	128
สถิติช่วงเวลาที่เกิดอุบัติเหตุจากรถในเขตกรุงเทพมหานคร ช่วงเทศกาลปีใหม่และสงกรานต์ ปี 2552 - 2558	129
สถิติช่วงอายุผู้บาดเจ็บและเสียชีวิตจากอุบัติเหตุจากรถในเขตกรุงเทพมหานคร ช่วงเทศกาลปีใหม่และ สงกรานต์ปี 2552 - 2558	130
สถิติประเภทยานพาหนะที่เกิดอุบัติเหตุจากรถในเขตกรุงเทพมหานคร ช่วงเทศกาลปีใหม่และ สงกรานต์ ปี 2552 - 2558	131
จำนวนอุบัติเหตุจากรถทั่วประเทศ ช่วงเทศกาลปีใหม่และสงกรานต์ ปี 2558 จำแนกตามรายวัน	132
สถิติอุบัติเหตุจากรถทั่วประเทศ ช่วงเทศกาลปีใหม่และสงกรานต์ ปี 2552 - 2558	133
จำนวนอุบัติเหตุจากรถในเขตกรุงเทพมหานคร ปี 2557 จำแนกตามรายเดือน	134
สถิติอุบัติเหตุจากรถในเขตกรุงเทพมหานคร ปี 2551 - 2557	135
จำนวนการเกิดอุบัติเหตุจากรถในเขตกรุงเทพมหานคร ปี 2557 จำแนกตามประเภทยานพาหนะ	136
จำนวนผู้ประสบอุบัติเหตุจากรถในเขตกรุงเทพมหานคร ปี 2557 จำแนกตามสาเหตุการเกิดอุบัติเหตุ และตามรายเดือน	137
สถิติอุบัติเหตุจากรถทั่วประเทศ ปี 2551 - 2557	138
กราฟแสดงข้อมูลอุบัติเหตุจากรถ ปี 2557 ในเขตกรุงเทพมหานคร	139
จำนวนการเกิดอุบัติเหตุจากรถบริเวณอุโมงค์ลอดทางแยกในเขตกรุงเทพมหานคร ปี 2557	141

สารบัญ

	หน้า
สถิติอุบัติเหตุจราจรบริเวณอุโมงค์ลอดทางแยกในเขตกรุงเทพมหานคร ปี 2551-2557	142
สถิติผลการตรวจจับผู้ขับขี่ที่ดื่มสุราหรือสิ่งมีเมาอย่างอื่นในเขตกรุงเทพมหานคร ปี 2551-2557	143
จำนวนอุบัติเหตุที่เกิดขึ้นในทางพิเศษ รวมทุกสายทาง ปีงบประมาณ 2557 จำแนกตามรายเดือน	144
สถิติอุบัติเหตุที่เกิดขึ้นในทางพิเศษ รวมทุกสายทาง ปีงบประมาณ 2551-2557	145
ข้อมูลสะพาน ทางจักรยาน สัญญาณไฟจราจร อุปกรณ์ความปลอดภัย และข้อมูลอื่นๆ	
จำนวนสะพานคนเดินข้ามถนนในเขตกรุงเทพมหานคร ปี 2557 จัดเรียงตามชื่อเขต	148
จำนวนเส้นทางจักรยานในเขตกรุงเทพมหานคร ปี 2557	149
จำนวนสัญญาณไฟจราจรในเขตกรุงเทพมหานคร ปี 2557 จำแนกตามประเภทสัญญาณไฟจราจร และจัดเรียงตามชื่อเขต	151
จำนวนอุปกรณ์ความปลอดภัยประเภท รั้วเหล็ก การ์ดเรล และการ์ดเคเบิล ในเขตกรุงเทพมหานคร ปี 2557 จัดเรียงตามชื่อเขต	153
จำนวนกล้องโทรทัศน์วงจรปิด (CCTV) ในเขตกรุงเทพมหานคร ปี 2557 จัดเรียงตามชื่อเขต	160
จำนวนศาลาที่พักผู้โดยสารรถโดยสารประจำทางในเขตกรุงเทพมหานคร ปี 2557 จัดเรียงตามชื่อเขต	162
ปริมาณการจำหน่ายเชื้อเพลิงที่สำคัญในพื้นที่กรุงเทพมหานคร และทั่วประเทศ ปี 2557 จำแนกตามชนิดของเชื้อเพลิง	167
สถิติปริมาณการจำหน่ายเชื้อเพลิงที่สำคัญในเขตกรุงเทพมหานคร ปี 2551 - 2557 จำแนกตามชนิดของเชื้อเพลิง	168
จำนวนสถานีบริการจำหน่ายน้ำมันเชื้อเพลิง ในเขตกรุงเทพมหานครและจังหวัดรอบนอก ปี 2557 จำแนกตามผู้ค้า	169
สถิติปริมาณความต้องการใช้เชื้อเพลิงที่สำคัญทั่วประเทศ ปี 2551 - 2557 จำแนกตามชนิดของเชื้อเพลิง	170
ข้อมูลการตรวจวัดคุณภาพอากาศบริเวณริมถนนจากจุดตรวจวัดแบบชั่วคราว ในกรุงเทพมหานคร ปี 2557	171



ปริมาณจราจร
และ: อัตราความเร็วการเดินทาง

I
Section
S

ปริมาณจราจรบริเวณทางแยกในเขตกรุงเทพมหานคร เดือนกรกฎาคม - ธันวาคม ปี 2557
จำแนกตามประเภทและช่วงเวลา จัดเรียงตามวันที่สำรวจ

ลำดับ ที่	ชื่อทางแยก วัน / เดือน / ปี	ถนน/ซอย	ช่วงเวลา	ประเภทรถ (คัน)				ปริมาณรวม (คัน)				รวมทั้ง แยก
				รถยนต์ นั่ง	ตู้/บิโด้พ	มอเตอร์ไซด์	บรารถก	สามล้อ	แต่ละ ช่วงเวลา	แต่ละ ถนน		
1	วัดขวางแข (1 ก.ค. 57)	จตุรเมือง	เร่งด่วนเช้า (7.00 - 9.00 น.)	1,350	740	3	2	17	167	2,279	25,911	
			นอกเร่งด่วน (9.00 - 16.00 น.)	3,343	2,441	13	-	130	605	11,089		
			เร่งด่วนเย็น (16.00 - 19.00 น.)	1,222	784	20	-	27	225	2,278		
			เร่งด่วนเช้า (7.00 - 9.00 น.)	1,660	445	48	2	17	296	2,468		
2	หน้ากรมวิทยาศาสตร์ ทหารบก (2 ก.ค. 57)	พหลโยธิน	นอกเร่งด่วน (9.00 - 16.00 น.)	4,651	2,540	169	8	237	1,010	14,822	46,287	
			เร่งด่วนเย็น (16.00 - 19.00 น.)	2,099	1,062	46	3	69	460	3,739		
			เร่งด่วนเช้า (7.00 - 9.00 น.)	5,288	1,842	249	60	35	4	7,478		
			นอกเร่งด่วน (9.00 - 16.00 น.)	16,834	7,154	937	187	442	25	25,579		
3	เสนานิคม (2 ก.ค. 57)	พหลโยธิน	เร่งด่วนเย็น (16.00 - 19.00 น.)	8,871	3,387	422	100	54	13	12,847	38,880	
			เร่งด่วนเช้า (7.00 - 9.00 น.)	25	5	-	-	3	-	33		
			นอกเร่งด่วน (9.00 - 16.00 น.)	71	36	1	-	1	-	109		
			เร่งด่วนเย็น (16.00 - 19.00 น.)	150	89	1	-	1	-	241		
4	หน้าบริษัทเมโทรซิสเต็มส์ฯ (3 ก.ค. 57)	เฉลิมพระเกียรติ ๕๙	เร่งด่วนเช้า (7.00 - 9.00 น.)	3,133	985	270	3	51	94	4,536	21,059	
			นอกเร่งด่วน (9.00 - 16.00 น.)	13,361	3,788	1,103	9	319	151	18,731		
			เร่งด่วนเย็น (16.00 - 19.00 น.)	4,486	1,288	411	7	86	47	6,325		
			เร่งด่วนเช้า (7.00 - 9.00 น.)	1,375	322	-	-	8	2	1,707		
5	ปากซอยเฉลิม พระเกียรติ 28 (3 ก.ค. 57)	เฉลิมพระเกียรติ	นอกเร่งด่วน (9.00 - 16.00 น.)	4,101	1,080	10	-	28	3	5,222	29,288	
			เร่งด่วนเย็น (16.00 - 19.00 น.)	1,869	474	8	-	4	4	2,359		
			เร่งด่วนเช้า (7.00 - 9.00 น.)	1,883	1,358	2	-	56	7	3,306		
			นอกเร่งด่วน (9.00 - 16.00 น.)	6,677	4,827	3	1	572	18	12,098		
5	ปากซอยเฉลิม พระเกียรติ 28 (3 ก.ค. 57)	เฉลิมพระเกียรติ	เร่งด่วนเย็น (16.00 - 19.00 น.)	3,414	2,053	1	-	185	2	5,655	29,260	
			เร่งด่วนเช้า (7.00 - 9.00 น.)	2,861	1,538	8	-	30	10	4,447		
			นอกเร่งด่วน (9.00 - 16.00 น.)	7,905	4,766	12	1	375	43	13,102		
			เร่งด่วนเย็น (16.00 - 19.00 น.)	3,727	1,679	9	3	74	18	5,510		
5	ปากซอยเฉลิม พระเกียรติ 28 (3 ก.ค. 57)	ซอยเฉลิมพระเกียรติ 28	เร่งด่วนเช้า (7.00 - 9.00 น.)	617	427	1	-	8	4	1,057	6,201	
			นอกเร่งด่วน (9.00 - 16.00 น.)	2,156	1,229	5	-	68	9	3,467		
			เร่งด่วนเย็น (16.00 - 19.00 น.)	1,073	576	-	-	24	4	1,677		
			เร่งด่วนเช้า (7.00 - 9.00 น.)	-	-	-	-	-	-	-		-

ปริมาณจราจรบริเวณทางแยกในเขตกรุงเทพมหานคร เดือนกรกฎาคม - ธันวาคม ปี 2557 (ต่อ)
จำแนกตามประเภทรถและช่วงเวลา จัดเรียงตามวันที่สำรวจ

ลำดับที่	ชื่อทางแยก วัน / เดือน / ปี	ถนน/ซอย	ช่วงเวลา	รถยนต์ นั่ง	ตู้/ปิคอัพ	ประเภทรถ (คัน)					ปริมาณรวม (คัน)		รวมทั้ง แยก
						เมล็ทใหญ่	เมล็ทเล็ก	บรรทุก	สามล้อ	แต่ละ ช่วงเวลา	แต่ละ ถนน		
6	เพชรพระราม (4 ก.ค. 57)	บรรทัดทอง	เร่งด่วนเช้า (7.00 - 9.00 น.)	721	213	7	-	-	-	27	968	93,290	
			นอกเร่งด่วน (9.00 - 16.00 น.)	3,105	956	32	-	24	173	4,290	7,237		
			เร่งด่วนเย็น (16.00 - 19.00 น.)	1,383	479	15	-	11	91	1,979			
			เร่งด่วนเช้า (7.00 - 9.00 น.)	37,814	1,664	250	6	15	207	39,956			
			นอกเร่งด่วน (9.00 - 16.00 น.)	24,545	6,120	709	36	328	1,016	32,754	86,053		
			เร่งด่วนเย็น (16.00 - 19.00 น.)	9,936	2,634	286	17	87	383	13,343			
7	บรรทัดทอง - ซอยพญานาค (4 ก.ค. 57)	บรรทัดทอง	เร่งด่วนเช้า (7.00 - 9.00 น.)	1,618	364	22	-	9	128	2,141		19,373	
			นอกเร่งด่วน (9.00 - 16.00 น.)	7,685	2,788	56	1	83	741	11,354	18,479		
			เร่งด่วนเย็น (16.00 - 19.00 น.)	3,491	1,213	25	-	26	229	4,984			
			เร่งด่วนเช้า (7.00 - 9.00 น.)	95	49	-	-	-	22	166			
			นอกเร่งด่วน (9.00 - 16.00 น.)	305	132	-	-	8	51	496	894		
			เร่งด่วนเย็น (16.00 - 19.00 น.)	141	75	-	-	1	15	232			
8	เพชรเกษม 69 (7 ก.ค. 57)	ซอยเพชรเกษม 69	เร่งด่วนเช้า (7.00 - 9.00 น.)	1,390	742	23	-	51	1	2,207		78,213	
			นอกเร่งด่วน (9.00 - 16.00 น.)	3,323	2,075	76	-	343	12	5,829	10,250		
			เร่งด่วนเย็น (16.00 - 19.00 น.)	1,284	841	33	-	51	5	2,214			
			เร่งด่วนเช้า (7.00 - 9.00 น.)	8	5	-	-	1	1	15			
			นอกเร่งด่วน (9.00 - 16.00 น.)	33	23	-	-	3	1	60	113		
			เร่งด่วนเย็น (16.00 - 19.00 น.)	26	11	-	-	1	-	38			
9	เพชรเกษม 98 (7 ก.ค. 57)	เพชรเกษม	เร่งด่วนเช้า (7.00 - 9.00 น.)	7,282	3,903	407	5	399	63	12,059		81,340	
			นอกเร่งด่วน (9.00 - 16.00 น.)	20,988	14,459	1,074	14	2,656	97	39,288	67,850		
			เร่งด่วนเย็น (16.00 - 19.00 น.)	10,097	5,281	482	8	615	20	16,503			
			เร่งด่วนเช้า (7.00 - 9.00 น.)	44	35	-	-	7	-	86			
			นอกเร่งด่วน (9.00 - 16.00 น.)	127	102	-	-	8	1	238	391		
			เร่งด่วนเย็น (16.00 - 19.00 น.)	36	30	-	-	1	-	67			
9	เพชรเกษม 98 (7 ก.ค. 57)	เพชรเกษม	เร่งด่วนเช้า (7.00 - 9.00 น.)	8,125	4,747	324	-	816	50	14,062		80,949	
			นอกเร่งด่วน (9.00 - 16.00 น.)	26,257	16,767	1,036	-	3,600	96	47,756	80,949		
			เร่งด่วนเย็น (16.00 - 19.00 น.)	12,029	5,901	413	3	766	19	19,131			

ปริมาณจราจรบริเวณทางแยกในเขตกรุงเทพมหานคร เดือนกรกฎาคม - ธันวาคม ปี 2557 (ต่อ)
จำแนกตามประเภทรถและช่วงเวลา จัดเรียงตามวันที่สำรวจ

ลำดับ ที่	ชื่อทางแยก วัน / เดือน / ปี	ถนน/ซอย	ช่วงเวลา	ประเภทรถ (คัน)						ปริมาณรวม (คัน)			รวมทั้ง แยก
				รถยนต์ นั่ง	ตู้/บิโอดี	มอเตอร์ไซด์	บรารถ	สามล้อ	แต่ละ ช่วงเวลา	แต่ละ ถนน			
10	นางลิ้นจี่ (8 ก.ค. 57)	นางลิ้นจี่	เร่งด่วนเช้า (7.00 - 9.00 น.)	536	210	48	-	9	1	804			66,036
			นอกเร่งด่วน (9.00 - 16.00 น.)	1,269	615	142	-	28	6	2,060	3,768		
			เร่งด่วนเย็น (16.00 - 19.00 น.)	563	263	62	-	8	8	904			
			เร่งด่วนเช้า (7.00 - 9.00 น.)	8,052	2,630	101	-	183	12	10,978			
11	ทางข้ามหน้าสยามนิรมิต (8 ก.ค. 57)	พระรามที่ 3	นอกเร่งด่วน (9.00 - 16.00 น.)	21,830	11,668	394	-	2,220	187	36,299		62,268	
			เร่งด่วนเย็น (16.00 - 19.00 น.)	9,643	4,633	204	2	432	77	14,991			
			เร่งด่วนเช้า (7.00 - 9.00 น.)	2,616	624	86	-	34	14	3,374			
			นอกเร่งด่วน (9.00 - 16.00 น.)	10,187	2,665	228	-	315	62	13,457	23,442		
12	พระราชสงเคราะห์ (9 ก.ค. 57)	ดินแดง	เร่งด่วนเย็น (16.00 - 19.00 น.)	5,165	1,245	134	-	48	19	6,611		72,352	
			เร่งด่วนเช้า (7.00 - 9.00 น.)	2,849	753	89	14	42	47	3,794			
			นอกเร่งด่วน (9.00 - 16.00 น.)	6,675	2,724	236	64	195	261	10,155	18,150		
			เร่งด่วนเย็น (16.00 - 19.00 น.)	2,689	1,141	91	36	46	198	4,201			
13	อนุสาวรีย์ประชาธิปไตย (10 ก.ค. 57)	ราชดำเนินกลาง	เร่งด่วนเช้า (7.00 - 9.00 น.)	6,224	2,347	197	11	82	55	8,916		54,449	
			นอกเร่งด่วน (9.00 - 16.00 น.)	21,360	8,605	826	96	1,131	141	32,159	54,202		
			เร่งด่วนเย็น (16.00 - 19.00 น.)	9,380	3,213	273	21	193	47	13,127			
			เร่งด่วนเช้า (7.00 - 9.00 น.)	1,016	210	26	35	16	37	1,340	7,893		
14	ทางข้ามหน้าสถานีรถไฟ ศาลเจ้าพระยา (15 ก.ค. 57)	สมเด็จพระเจ้าพระยา	นอกเร่งด่วน (9.00 - 16.00 น.)	3,165	1,070	80	93	34	307	4,749		46,556	
			เร่งด่วนเย็น (16.00 - 19.00 น.)	1,277	317	30	27	8	145	1,804			
			เร่งด่วนเช้า (7.00 - 9.00 น.)	5,027	1,193	394	83	50	198	6,945			
			นอกเร่งด่วน (9.00 - 16.00 น.)	20,069	6,430	1,216	247	495	1,222	29,679			
			เร่งด่วนเย็น (16.00 - 19.00 น.)	7,103	1,953	416	62	70	328	9,932		21,454	
			เร่งด่วนเช้า (7.00 - 9.00 น.)	2,248	494	95	49	13	523	3,422			
			นอกเร่งด่วน (9.00 - 16.00 น.)	8,409	2,204	296	153	93	1,327	12,482	21,454		
			เร่งด่วนเย็น (16.00 - 19.00 น.)	3,644	1,127	129	60	20	570	5,550			

ปริมาณจราจรบริเวณทางแยกในเขตกรุงเทพมหานคร เดือนกรกฎาคม - ธันวาคม ปี 2557 (ต่อ)
จำแนกตามประเภทรถและช่วงเวลา จัดเรียงตามวันที่สำรวจ

ลำดับที่	ชื่อทางแยก วัน / เดือน / ปี	ถนน/ซอย	ช่วงเวลา	ประเภทรถ (คัน)						ปริมาณรวม (คัน)		รวมทั้ง แยก
				รถยนต์ นั่ง	ตู้/มอเตอร์ไซค์	มอเตอร์ใหญ่	มอเตอร์เล็ก	บรรทุก	สามล้อ	แต่ละ ช่วงเวลา	แต่ละ ถนน	
15	ทางข้ามหน้าโรงเรียน อนุบาลวิสุทธิ (15 ก. ค. 57)	สมเด็จพระปิยะยา	เร่งด่วนเช้า (7.00 - 9.00 น.)	2,125	520	52	27	13	574	3,311	18,683	
			นอกเร่งด่วน (9.00 - 16.00 น.)	6,617	2,041	159	89	90	1,801	10,797		
			เร่งด่วนเย็น (16.00 - 19.00 น.)	2,946	781	71	33	20	724	4,575		
			เร่งด่วนเช้า (7.00 - 9.00 น.)	24	16	-	-	-	-	40		
16	หน้าหมู่บ้าน ศรีประจักษ์วิลล่า 1-2 (16 ก.ค. 57)	ซอยรามคำแหง 156	นอกเร่งด่วน (9.00 - 16.00 น.)	121	72	-	-	1	-	194	67,386	
			เร่งด่วนเย็น (16.00 - 19.00 น.)	61	17	-	-	-	-	78		
			เร่งด่วนเช้า (7.00 - 9.00 น.)	6,425	3,477	108	-	120	5	10,135		
			นอกเร่งด่วน (9.00 - 16.00 น.)	25,595	11,715	450	-	1,167	24	38,951		
17	ซอยเทียนทะเล 25 (17 ก.ค. 57)	บางขุนเทียนชายทะเล	เร่งด่วนเย็น (16.00 - 19.00 น.)	12,556	4,859	216	-	347	10	17,988	21,018	
			เร่งด่วนเช้า (7.00 - 9.00 น.)	1,350	1,080	1	-	66	15	2,512		
			นอกเร่งด่วน (9.00 - 16.00 น.)	4,337	4,482	17	-	533	28	9,397		
			เร่งด่วนเย็น (16.00 - 19.00 น.)	2,253	2,360	39	-	205	11	4,868		
18	บรมราชชนนี (18 ก.ค. 57)	จรัญสนิทวงศ์	เร่งด่วนเช้า (7.00 - 9.00 น.)	258	393	-	-	26	-	677	114,325	
			นอกเร่งด่วน (9.00 - 16.00 น.)	828	1,424	-	-	131	1	2,384		
			เร่งด่วนเย็น (16.00 - 19.00 น.)	389	745	-	-	45	1	1,180		
			เร่งด่วนเช้า (7.00 - 9.00 น.)	4,171	1,197	213	55	64	129	5,829		
18	บรมราชชนนี (18 ก.ค. 57)	บรมราชชนนี	นอกเร่งด่วน (9.00 - 16.00 น.)	13,507	3,841	700	156	220	287	18,711	32,279	
			เร่งด่วนเย็น (16.00 - 19.00 น.)	5,727	1,574	229	50	46	113	7,739		
			เร่งด่วนเช้า (7.00 - 9.00 น.)	5,917	1,783	202	30	49	124	8,105		
			นอกเร่งด่วน (9.00 - 16.00 น.)	18,890	6,084	799	73	474	279	26,599		
18	สมเด็จพระปิยะเกล้า	สมเด็จพระปิยะเกล้า	เร่งด่วนเย็น (16.00 - 19.00 น.)	7,395	2,172	345	24	84	140	10,160	37,182	
			เร่งด่วนเช้า (7.00 - 9.00 น.)	3,827	1,568	268	33	27	53	5,776		
			นอกเร่งด่วน (9.00 - 16.00 น.)	15,335	4,868	769	123	475	241	21,811		
			เร่งด่วนเย็น (16.00 - 19.00 น.)	6,841	2,220	327	40	58	109	9,595		

ปริมาณจราจรบริเวณทางแยกในเขตกรุงเทพมหานคร เดือนกรกฎาคม - ธันวาคม ปี 2557 (ต่อ)
จำแนกตามประเภทรถและช่วงเวลา จัดเรียงตามวันที่สำรวจ

ลำดับ ที่	ชื่อทางแยก วัน / เดือน / ปี	ถนน/ซอย	ช่วงเวลา	ประเภทรถ (คัน)						ปริมาณรวม (คัน)			รวมทั้ง แยก
				รถยนต์ นั่ง	ตู้/บิโกลัพ	มอเตอร์ไซด์	บรรทุก	สามล้อ	แต่ละ ช่วงเวลา	แต่ละ ถนน			
19	บางเขน 2 (21 ก.ค. 57)	กำแพงเพชร 6	เร่งด่วนเช้า (7.00 - 9.00 น.)	1,416	555	-	15	1	1,987	9,605	43,520		
			นอกเร่งด่วน (9.00 - 16.00 น.)	3,619	1,342	9	143	15	5,128				
			เร่งด่วนเย็น (16.00 - 19.00 น.)	1,813	623	-	51	3	2,490				
			เร่งด่วนเช้า (7.00 - 9.00 น.)	3,725	1,361	62	36	1	5,187				
			นอกเร่งด่วน (9.00 - 16.00 น.)	13,385	5,376	278	298	9	19,347				
			เร่งด่วนเย็น (16.00 - 19.00 น.)	7,038	2,148	111	82	2	9,381				
20	พาราไดซ์ (22 ก.ค. 57)	ศรีนครินทร์	เร่งด่วนเช้า (7.00 - 9.00 น.)	6,526	3,074	99	66	15	9,793	63,807	67,965		
			นอกเร่งด่วน (9.00 - 16.00 น.)	25,188	10,573	468	540	47	36,859				
			เร่งด่วนเย็น (16.00 - 19.00 น.)	12,177	4,510	235	204	16	17,155				
			เร่งด่วนเช้า (7.00 - 9.00 น.)	188	74	-	-	-	262				
			นอกเร่งด่วน (9.00 - 16.00 น.)	396	214	-	1	-	611				
			เร่งด่วนเย็น (16.00 - 19.00 น.)	171	107	-	2	-	280				
21	ทางข้ามในซอย ศรีนครินทร์ 55 (22 ก.ค. 57)	ซอยศรีนครินทร์ 57	เร่งด่วนเช้า (7.00 - 9.00 น.)	195	54	-	9	-	258	3,005	6,056		
			นอกเร่งด่วน (9.00 - 16.00 น.)	1,062	513	-	5	-	1,580				
			เร่งด่วนเย็น (16.00 - 19.00 น.)	692	470	2	3	-	1,167				
			เร่งด่วนเช้า (7.00 - 9.00 น.)	594	330	-	1	-	925				
			นอกเร่งด่วน (9.00 - 16.00 น.)	2,362	855	-	31	1	3,249				
			เร่งด่วนเย็น (16.00 - 19.00 น.)	1,324	550	-	7	1	1,882				
22	รัชดา - นราธิวาส (23 ก.ค. 57)	รัชดาภิเษก	เร่งด่วนเช้า (7.00 - 9.00 น.)	5,995	1,807	117	28	105	8,203	47,224	83,359		
			นอกเร่งด่วน (9.00 - 16.00 น.)	18,855	5,798	311	86	414	26,277				
			เร่งด่วนเย็น (16.00 - 19.00 น.)	9,410	2,859	128	30	131	12,744				
			เร่งด่วนเช้า (7.00 - 9.00 น.)	4,882	1,399	107	12	23	6,463				
			นอกเร่งด่วน (9.00 - 16.00 น.)	14,770	4,605	264	26	89	20,121				
			เร่งด่วนเย็น (16.00 - 19.00 น.)	7,057	2,239	131	9	38	9,551				

ปริมาณจราจรบริเวณทางแยกในเขตกรุงเทพมหานคร เดือนกรกฎาคม - ธันวาคม ปี 2557 (ต่อ)
จำแนกตามประเภทรถและช่วงเวลา จัดเรียงตามวันที่สำรวจ

ลำดับ ที่	ชื่อทางแยก วัน / เดือน / ปี	ถนน/ซอย	ช่วงเวลา	ประเภทรถ (คัน)						ปริมาณรวม (คัน)		รวมทั้ง แยก
				รถยนต์ นั่ง	ตู้/บิกอป ป	มอเตอร์ไซค์	บรรทุก	สามล้อ	แต่ละ ช่วงเวลา	แต่ละ ถนน		
23	ทองหล่อ (24 ก.ค. 57)	สุขุมวิท	เร่งด่วนเช้า (7.00 - 9.00 น.)	5,349	1,716	260	55	37	68	7,485	36,349	55,558
			นอกเร่งด่วน (9.00 - 16.00 น.)	13,379	5,299	660	150	399	20,183			
			เร่งด่วนเย็น (16.00 - 19.00 น.)	6,054	2,128	258	53	99	8,681			
			เร่งด่วนเช้า (7.00 - 9.00 น.)	2,989	825	1	-	16	3,851			
			นอกเร่งด่วน (9.00 - 16.00 น.)	8,092	2,487	-	-	52	10,744			
24	สะพานฟ้า (24 ก.ค. 57)	สุขุมวิท	เร่งด่วนเย็น (16.00 - 19.00 น.)	3,443	1,138	-	-	4	29	4,614	30,141	36,362
			เร่งด่วนเช้า (7.00 - 9.00 น.)	3,508	1,250	253	11	18	5,103			
			นอกเร่งด่วน (9.00 - 16.00 น.)	12,382	4,424	539	27	291	17,931			
			เร่งด่วนเย็น (16.00 - 19.00 น.)	5,049	1,705	217	10	50	7,107			
			เร่งด่วนเช้า (7.00 - 9.00 น.)	927	368	-	-	6	1,303			
25	พระรามที่ 3 - วงแหวนอุตสาหกรรม (25 ก.ค. 57)	พระรามที่ 3	นอกเร่งด่วน (9.00 - 16.00 น.)	2,322	1,005	-	-	24	6	3,357	67,588	106,670
			เร่งด่วนเย็น (16.00 - 19.00 น.)	1,149	400	-	-	7	1,561			
			เร่งด่วนเช้า (7.00 - 9.00 น.)	7,613	3,797	155	-	405	11,990			
			นอกเร่งด่วน (9.00 - 16.00 น.)	21,644	13,028	416	3	2,883	38,066			
			เร่งด่วนเย็น (16.00 - 19.00 น.)	10,974	5,551	150	-	836	17,532			
26	นราธิวาส - พระรามที่ 3 (28 ก.ค. 57)	วงแหวนอุตสาหกรรม	เร่งด่วนเช้า (7.00 - 9.00 น.)	5,350	2,218	5	3	213	4	7,793	39,082	87,690
			นอกเร่งด่วน (9.00 - 16.00 น.)	12,825	6,961	14	9	1,640	21,466			
			เร่งด่วนเย็น (16.00 - 19.00 น.)	6,113	3,276	9	3	413	9,823			
			เร่งด่วนเช้า (7.00 - 9.00 น.)	10,629	4,805	143	-	341	15,945			
			นอกเร่งด่วน (9.00 - 16.00 น.)	25,998	13,957	415	-	2,693	43,168			
	นราธิวาส - พระรามที่ 3	นราธิวาสนครินทร์	เร่งด่วนเย็น (16.00 - 19.00 น.)	11,905	6,012	204	-	862	45	19,028	9,549	
			เร่งด่วนเช้า (7.00 - 9.00 น.)	910	250	31	2	8	1,206			
			นอกเร่งด่วน (9.00 - 16.00 น.)	3,588	1,351	84	5	152	5,201			
			เร่งด่วนเย็น (16.00 - 19.00 น.)	2,298	751	49	-	40	3,142			

ปริมาณจราจรบริเวณทางแยกในเขตกรุงเทพมหานคร เดือนกรกฎาคม - ธันวาคม ปี 2557
 จำแนกตามประเภทรถและช่วงเวลา จัดเรียงตามวันที่สำรวจ

ลำดับ ที่	ชื่อทางแยก วัน / เดือน / ปี	ถนน/ซอย	ช่วงเวลา	รถยนต์ นั่ง	ประเภทรถ (คัน)						ปริมาณรวม (คัน)		รวมทั้ง แยก
					ตู้/ปิคอัพ	มอเตอร์ไซด์	มอเตอร์ไซด์ เล็ก	บรรทุก	สามล้อ	แต่ละ ช่วงเวลา	แต่ละ ถนน		
27	สรงประกา - นางงศ์ ประกาพัฒนา (29 ก.ค. 57)	นางงศ์ประกาพัฒนา	เร้งดววนเช้า (7.00 - 9.00 น.)	1,378	-	-	45	-	-	2,048	-	12,191	38,818
			นอกร่งดววน (9.00 - 16.00 น.)	4,268	-	-	274	-	6,755	-			
		สรงประกา	เร้งดววนเย็น (16.00 - 19.00 น.)	2,441	927	1	19	-	3,388	-	-	-	
			เร้งดววนเช้า (7.00 - 9.00 น.)	2,917	1,251	3	141	-	4,312	-	-	-	
28	หน้าแฟลตคองพัฒนา สือสาร บก.ททททสูงสุด (29 ก.ค. 57)	นางงศ์ประกาพัฒนา	นอกร่งดววน (9.00 - 16.00 น.)	9,664	4,954	5	633	7	15,263	-	26,627	19,696	
			เร้งดววนเย็น (16.00 - 19.00 น.)	4,751	2,152	5	143	1	7,052	-			
		นอกร่งดววนเช้า (7.00 - 9.00 น.)	2,656	1,100	-	57	-	3,813	-	-	-		
			นอกร่งดววน (9.00 - 16.00 น.)	7,147	3,395	5	286	6	10,839	-	-		
29	ปากซอยอ้อมนุช 63 (30 ก.ค. 57)	อ้อมนุช	เร้งดววนเย็น (16.00 - 19.00 น.)	3,209	1,774	14	45	1	5,044	-	38,102	38,102	
			เร้งดววนเช้า (7.00 - 9.00 น.)	1	-	-	-	-	1	-			-
		นอกร่งดววน (9.00 - 16.00 น.)	4	3	-	3	-	10	-	-	-		
			เร้งดววนเย็น (16.00 - 19.00 น.)	2	6	-	-	-	8	-	-		
30	ปากซอยอ้อมนุช 65 (30 ก.ค. 57)	อ้อมนุช	เร้งดววนเช้า (7.00 - 9.00 น.)	4,030	2,349	115	156	7	6,664	-	38,083	38,703	
			นอกร่งดววน (9.00 - 16.00 น.)	12,191	8,088	314	1,238	19	21,878	-			-
		อ้อมนุช	เร้งดววนเย็น (16.00 - 19.00 น.)	5,709	3,394	162	258	7	9,541	-	-		
			เร้งดววนเช้า (7.00 - 9.00 น.)	136	112	-	4	-	252	-	-		
30	ปากซอยอ้อมนุช 65 (30 ก.ค. 57)	อ้อมนุช	นอกร่งดววน (9.00 - 16.00 น.)	437	276	-	18	3	734	-	1,355	38,703	
			เร้งดววนเย็น (16.00 - 19.00 น.)	226	139	-	2	2	369	-			-
		อ้อมนุช	เร้งดววนเช้า (7.00 - 9.00 น.)	4,174	2,500	125	169	6	6,982	-	-		
			นอกร่งดววน (9.00 - 16.00 น.)	11,970	8,280	339	1,408	36	22,072	-	-		
			เร้งดววนเย็น (16.00 - 19.00 น.)	5,055	2,849	155	210	12	8,294	-	37,348		

ปริมาณจราจรบริเวณทางแยกในเขตกรุงเทพมหานคร เดือนกรกฎาคม - ธันวาคม ปี 2557
จำแนกตามประเภทและช่วงเวลา จัดเรียงตามวันที่สำรวจ

ลำดับ ที่	ชื่อทางแยก วัน / เดือน / ปี	ถนน/ซอย	ช่วงเวลา	ประเภทรถ (คัน)						ปริมาณรวม (คัน)			รวมทั้ง แยก
				รถยนต์ นั่ง	ตู้/บิโด้พ	มอเตอร์ไซด์	สามล้อ	แต่ละ ช่วงเวลา	แต่ละ ถนน				
31	บางขุนนนท์ (31 ก.ค. 57)	จรัญสนิทวงศ์	เร่งด่วนเช้า (7.00 - 9.00 น.)	2,854	1,143	205	47	85	108	4,442	23,635	34,369	
			นอกเร่งด่วน (9.00 - 16.00 น.)	8,758	3,472	677	197	336	13,711				
			เร่งด่วนเย็น (16.00 - 19.00 น.)	3,521	1,403	281	70	81	5,482				
			เร่งด่วนเช้า (7.00 - 9.00 น.)	1,148	350	20	-	11	1,550				
32	อารีย์สัมพันธ์ (1 ส.ค. 57)	ซอยจรัญสนิทวงศ์ 32	นอกเร่งด่วน (9.00 - 16.00 น.)	4,395	1,519	97	-	45	114	6,170	9,837	42,158	
			เร่งด่วนเย็น (16.00 - 19.00 น.)	1,441	539	67	-	15	2,117				
			เร่งด่วนเช้า (7.00 - 9.00 น.)	138	32	-	-	15	189				
			นอกเร่งด่วน (9.00 - 16.00 น.)	306	147	1	-	35	504				
33	พระรามที่ 6 - เศรษฐศิริ 2 (1 ส.ค. 57)	ซอยอารีย์สัมพันธ์	เร่งด่วนเย็น (16.00 - 19.00 น.)	147	45	-	-	4	8	204	33,555	39,101	
			เร่งด่วนเช้า (7.00 - 9.00 น.)	4,103	891	86	-	22	5,137				
			นอกเร่งด่วน (9.00 - 16.00 น.)	15,364	4,634	288	-	194	20,698				
			เร่งด่วนเย็น (16.00 - 19.00 น.)	5,714	1,848	88	-	34	7,720				
34	สวัสดิ์ (4 ส.ค. 57)	สุขุมวิท	เร่งด่วนเช้า (7.00 - 9.00 น.)	902	347	-	-	1	5	1,255	4,366	32,994	
			นอกเร่งด่วน (9.00 - 16.00 น.)	3,937	1,414	-	-	52	5,433				
			เร่งด่วนเย็น (16.00 - 19.00 น.)	1,434	445	3	-	12	1,915				
			เร่งด่วนเช้า (7.00 - 9.00 น.)	4,624	1,004	55	-	24	5,752				
33	พระรามที่ 6 - เศรษฐศิริ 2 (1 ส.ค. 57)	ซอยเศรษฐศิริ 2	นอกเร่งด่วน (9.00 - 16.00 น.)	16,438	3,908	208	-	212	163	20,929	34,735	39,101	
			เร่งด่วนเย็น (16.00 - 19.00 น.)	6,430	1,395	93	-	48	8,054				
			เร่งด่วนเช้า (7.00 - 9.00 น.)	389	92	-	-	3	506				
			นอกเร่งด่วน (9.00 - 16.00 น.)	1,857	557	-	-	23	2,542				
34	สวัสดิ์ (4 ส.ค. 57)	สุขุมวิท	เร่งด่วนเย็น (16.00 - 19.00 น.)	947	314	1	-	4	52	1,318	4,366	32,994	
			เร่งด่วนเช้า (7.00 - 9.00 น.)	377	63	-	-	-	447				
			นอกเร่งด่วน (9.00 - 16.00 น.)	1,002	317	-	-	7	1,374				
			เร่งด่วนเย็น (16.00 - 19.00 น.)	567	140	-	-	7	743				
34	สวัสดิ์ (4 ส.ค. 57)	สุขุมวิท	เร่งด่วนเช้า (7.00 - 9.00 น.)	3,110	1,116	156	14	40	34	4,470	30,430	32,994	
			นอกเร่งด่วน (9.00 - 16.00 น.)	12,457	4,430	615	32	207	17,863				
			เร่งด่วนเย็น (16.00 - 19.00 น.)	5,877	1,827	285	14	42	8,097				
			เร่งด่วนเช้า (7.00 - 9.00 น.)	3,110	1,116	156	14	40	4,470				

ปริมาณจราจรบริเวณทางแยกในเขตกรุงเทพมหานคร เดือนกรกฎาคม - ธันวาคม ปี 2557 (ต่อ)
จำแนกตามประเภทรถและช่วงเวลา จัดเรียงตามวันที่สำรวจ

ลำดับ ที่	ชื่อทางแยก วัน / เดือน / ปี	ถนน/ซอย	ช่วงเวลา	ประเภทรถ (คัน)						ปริมาณรวม (คัน)			รวมทั้ง แยก
				รถยนต์ นั่ง	ตู้/มอเตอร์ ไซкл	มอเตอร์ ไซด์	จักรยาน	สามล้อ	แต่ละ ช่วงเวลา	แต่ละ ถนน			
35	ต่างระดับตลาดพลู (5 ส.ค. 57)	รัชดาภิเษก	เร่งด่วนเช้า (7.00 - 9.00 น.)	6,041	2,272	254	3	72	42	8,684			134,648
			นอกเร่งด่วน (9.00 - 16.00 น.)	18,257	8,351	862	2	1,061	148	28,681	50,224		
			เร่งด่วนเย็น (16.00 - 19.00 น.)	8,665	3,643	310	-	187	54	12,859			
		ราชพฤกษ์	เร่งด่วนเช้า (7.00 - 9.00 น.)	11,544	3,244	50	-	92	109	15,039			
			นอกเร่งด่วน (9.00 - 16.00 น.)	31,902	14,214	188	-	1,914	193	48,411	84,424		
			เร่งด่วนเย็น (16.00 - 19.00 น.)	14,846	5,580	103	-	392	53	20,974			
36	สามย่าน (6 ส.ค. 57)	สีพระยา	เร่งด่วนเช้า (7.00 - 9.00 น.)	1,688	442	42	-	4	30	2,206		83,359	
			นอกเร่งด่วน (9.00 - 16.00 น.)	4,694	1,354	160	-	64	154	6,426	11,668		
			เร่งด่วนเย็น (16.00 - 19.00 น.)	2,375	489	50	-	19	103	3,036			
		พญาไท	เร่งด่วนเช้า (7.00 - 9.00 น.)	2,178	588	153	-	8	23	2,960			
			นอกเร่งด่วน (9.00 - 16.00 น.)	7,496	1,834	457	-	235	206	10,228	18,348		
			เร่งด่วนเย็น (16.00 - 19.00 น.)	3,758	1,035	187	1	34	155	5,170			
37	แยบริ้วเลนดัด (7 ส.ค. 57)	พระรามที่ 4	เร่งด่วนเช้า (7.00 - 9.00 น.)	6,533	1,690	141	10	51	134	8,559		65,140	
			นอกเร่งด่วน (9.00 - 16.00 น.)	23,118	7,365	490	40	354	625	31,992	53,343		
			เร่งด่วนเย็น (16.00 - 19.00 น.)	9,331	2,876	276	19	83	207	12,792			
		ทางออกเดอะมอลล์	เร่งด่วนเช้า (7.00 - 9.00 น.)	506	171	-	-	2	-	679			
			นอกเร่งด่วน (9.00 - 16.00 น.)	2,948	896	-	-	27	11	3,882	7,212		
			เร่งด่วนเย็น (16.00 - 19.00 น.)	2,096	554	-	-	-	1	2,651			
ลาดพร้าว	แยบริ้วเลนดัด (7 ส.ค. 57)	แยบริ้วเลนดัด	เร่งด่วนเช้า (7.00 - 9.00 น.)	795	309	86	8	8	1	1,207		65,140	
			นอกเร่งด่วน (9.00 - 16.00 น.)	2,412	822	370	52	28	13	3,697	6,080		
			เร่งด่วนเย็น (16.00 - 19.00 น.)	761	204	162	35	6	8	1,176			
		ลาดพร้าว	เร่งด่วนเช้า (7.00 - 9.00 น.)	4,737	2,112	336	16	54	19	7,274			
			นอกเร่งด่วน (9.00 - 16.00 น.)	20,602	7,640	1,127	61	240	119	29,789	51,848		
			เร่งด่วนเย็น (16.00 - 19.00 น.)	10,593	3,655	440	22	44	31	14,785			

ปริมาณจราจรบริเวณทางแยกในเขตกรุงเทพมหานคร เดือนกรกฎาคม - ธันวาคม ปี 2557 (ต่อ)
จำแนกตามประเภทรถและช่วงเวลา จัดเรียงตามวันที่สำรวจ

ลำดับ ที่	ชื่อทางแยก วัน / เดือน / ปี	ถนน/ซอย	ช่วงเวลา	รถยนต์ นั่ง	ประเภทรถ (คัน)						ปริมาณรวม (คัน)		รวมทั้ง แยก
					ตู้/ปิคอัพ	มอเตอร์ไซด์	บรรทุก	สามล้อ	แต่ละ ช่วงเวลา	แต่ละ ถนน			
38	สวรรคโลก (8 ส.ค. 57)	สวรรคโลก	เร่งด่วนเช้า (7.00 - 9.00 น.)	1,792	48	16	2	47	2,594	15,856	32,170		
			นอกเร่งด่วน (9.00 - 16.00 น.)	6,441	123	48	89	154	9,292				
			เร่งด่วนเย็น (16.00 - 19.00 น.)	2,832	81	34	12	16	3,970				
			เร่งด่วนเช้า (7.00 - 9.00 น.)	2,972	33	14	23	30	3,990				
			นอกเร่งด่วน (9.00 - 16.00 น.)	6,383	89	78	59	98	9,116				
			เร่งด่วนเย็น (16.00 - 19.00 น.)	2,431	40	44	17	19	3,208				
39	สวรรคโลก - สุคันธาราม (8 ส.ค. 57)	สวรรคโลก	เร่งด่วนเช้า (7.00 - 9.00 น.)	2,208	61	9	8	39	2,809	18,330	18,672		
			นอกเร่งด่วน (9.00 - 16.00 น.)	8,124	119	20	41	108	10,721				
			เร่งด่วนเย็น (16.00 - 19.00 น.)	3,616	55	36	20	66	4,800				
			เร่งด่วนเช้า (7.00 - 9.00 น.)	95	31	-	-	5	131				
			นอกเร่งด่วน (9.00 - 16.00 น.)	87	36	-	2	14	139				
			เร่งด่วนเย็น (16.00 - 19.00 น.)	35	26	-	2	9	72				
40	พระราม 2 (13 ส.ค. 57)	สุขสวัสดิ์	เร่งด่วนเช้า (7.00 - 9.00 น.)	4,801	425	116	319	117	9,089	60,002	107,335		
			นอกเร่งด่วน (9.00 - 16.00 น.)	18,100	1,177	345	2,516	631	35,879				
			เร่งด่วนเย็น (16.00 - 19.00 น.)	7,789	495	126	726	371	15,034				
			เร่งด่วนเช้า (7.00 - 9.00 น.)	4,753	215	5	246	51	8,163				
			นอกเร่งด่วน (9.00 - 16.00 น.)	14,815	655	23	1,581	193	27,488				
			เร่งด่วนเย็น (16.00 - 19.00 น.)	7,118	246	12	542	33	11,682				
41	ลาดพร้าว 101 (14 ส.ค. 57)	ซอยลาดพร้าว 128/1	เร่งด่วนเช้า (7.00 - 9.00 น.)	17	-	-	-	-	29	6,551	62,714		
			นอกเร่งด่วน (9.00 - 16.00 น.)	35	-	-	9	1	71				
			เร่งด่วนเย็น (16.00 - 19.00 น.)	9	-	-	1	-	26				
			เร่งด่วนเช้า (7.00 - 9.00 น.)	902	-	-	6	4	1,243				
			นอกเร่งด่วน (9.00 - 16.00 น.)	2,684	6	6	84	7	3,833				
			เร่งด่วนเย็น (16.00 - 19.00 น.)	1,079	3	2	15	5	1,475				
ลาดพร้าว	ลาดพร้าว	เร่งด่วนเช้า (7.00 - 9.00 น.)	6,209	367	37	25	6	8,879	56,037	18,672			
		นอกเร่งด่วน (9.00 - 16.00 น.)	21,505	1,275	122	435	53	31,473					
		เร่งด่วนเย็น (16.00 - 19.00 น.)	10,915	523	57	90	43	15,685					

ปริมาณจราจรบริเวณทางแยกในเขตกรุงเทพมหานคร เดือนกรกฎาคม - ธันวาคม ปี 2557 (ต่อ)
 จำแนกตามประเภทรถและช่วงเวลา จัดเรียงตามวันที่สำรวจ

ลำดับ ที่	ชื่อทางแยก วัน / เดือน / ปี	ถนน/ซอย	ช่วงเวลา	ประเภทรถ (คัน)						ปริมาณรวม (คัน)		รวมทั้ง แยก
				รถยนต์ นั่ง	ตู้/มอเตอร์ ไซкл	มอเตอร์ ไซด์	ประตูก เหล็ก	ประตูก เหล็ก	สามล้อ	แต่ละ ช่วงเวลา	แต่ละ ถนน	
42	รามคำแหง - มหาดไทย (15 ส.ค. 57)	ขอยรามคำแหง 65 (มหาดไทย)	เร่งด่วนเช้า (7.00 - 9.00 น.)	312	-	-	6	61	1,724	10,275	42,929	
			นอกเร่งด่วน (9.00 - 16.00 น.)	1,034	-	-	87	212	5,734			
			เร่งด่วนเย็น (16.00 - 19.00 น.)	584	-	-	17	15	2,817			
			เร่งด่วนเช้า (7.00 - 9.00 น.)	1,926	388	83	57	121	6,654			
			นอกเร่งด่วน (9.00 - 16.00 น.)	4,772	1,114	166	230	491	18,487	32,654		
43	รามคำแหง 26 (15 ส.ค. 57)	ขอยรามคำแหง 26	เร่งด่วนเย็น (16.00 - 19.00 น.)	1,828	368	75	66	157	7,513			
			เร่งด่วนเช้า (7.00 - 9.00 น.)	95	-	-	3	-	395			
			นอกเร่งด่วน (9.00 - 16.00 น.)	399	-	-	10	2	1,375	2,373		
			เร่งด่วนเย็น (16.00 - 19.00 น.)	403	197	-	2	1	603			
			นอกเร่งด่วน (9.00 - 16.00 น.)	4,562	1,454	287	29	45	6,427	40,834		
44	มีสวน (18 ส.ค. 57)	ราชดำเนินนอก	นอกเร่งด่วน (9.00 - 16.00 น.)	5,635	1,128	194	295	91	24,273			
			เร่งด่วนเย็น (16.00 - 19.00 น.)	7,374	2,083	496	72	27	10,134			
			เร่งด่วนเช้า (7.00 - 9.00 น.)	3,348	1,217	98	8	37	4,708			
			นอกเร่งด่วน (9.00 - 16.00 น.)	11,079	3,514	320	78	138	15,131	26,559		
			เร่งด่วนเย็น (16.00 - 19.00 น.)	4,946	1,560	121	21	72	6,720	41,433		
45	เสาชิงช้า (19 ส.ค. 57)	ศิริพงษ์ บางเมือง	เร่งด่วนเช้า (7.00 - 9.00 น.)	662	18	-	-	169	3,065			
			นอกเร่งด่วน (9.00 - 16.00 น.)	1,857	81	-	53	1,028	7,894	14,874		
			เร่งด่วนเย็น (16.00 - 19.00 น.)	2,563	851	36	8	457	3,915			
			เร่งด่วนเช้า (7.00 - 9.00 น.)	605	350	5	11	214	1,188			
			นอกเร่งด่วน (9.00 - 16.00 น.)	2,371	1,011	10	5	671	4,100	6,852		
			เร่งด่วนเย็น (16.00 - 19.00 น.)	937	324	6	3	293	1,564			
			เร่งด่วนเช้า (7.00 - 9.00 น.)	983	239	27	48	130	1,430	20,764		
			นอกเร่งด่วน (9.00 - 16.00 น.)	5,430	1,995	91	216	1,150	8,916	13,912		
			เร่งด่วนเย็น (16.00 - 19.00 น.)	2,213	617	50	53	622	3,566			

ปริมาณจราจรบริเวณทางแยกในเขตกรุงเทพมหานคร เดือนกรกฎาคม - ธันวาคม ปี 2557 (ต่อ)
จำแนกตามประเภทรถและช่วงเวลา จัดเรียงตามวันที่สำรวจ

ลำดับ ที่	ชื่อทางแยก วัน / เดือน / ปี	ถนน/ซอย	ช่วงเวลา	ประเภทรถ (คัน)						ปริมาณรวม (คัน)			รวมทั้ง แยก
				รถยนต์ นั่ง	ตู้/ปิคอัพ	มอเตอร์ไซด์	บรรทุก	สามล้อ	แต่ละ ช่วงเวลา	แต่ละ ถนน			
46	โรงเรียน ฤทธิยะวรรณาลัย (20 ส.ค. 57)	พหลโยธิน	เร่งด่วนเช้า (7.00 - 9.00 น.)	3,901	1,681	285	67	24	-	5,958			39,360
			นอกเร่งด่วน (9.00 - 16.00 น.)	12,002	5,130	799	228	258	-	18,417	33,745		
			เร่งด่วนเย็น (16.00 - 19.00 น.)	6,390	2,429	377	132	42	-	9,370			
		ทางเข้า-ออก กรมอากาศโยธิน	เร่งด่วนเช้า (7.00 - 9.00 น.)	197	93	-	-	-	-	290			
			นอกเร่งด่วน (9.00 - 16.00 น.)	861	361	4	-	5	-	1,231	2,272		
			เร่งด่วนเย็น (16.00 - 19.00 น.)	544	205	-	-	2	-	751			
47	ศรีวรา (21 ส.ค. 57)	รถนนภาค	เร่งด่วนเช้า (7.00 - 9.00 น.)	362	188	-	-	-	-	550		29,467	
			นอกเร่งด่วน (9.00 - 16.00 น.)	1,380	710	3	-	3	-	2,096	3,343		
			เร่งด่วนเย็น (16.00 - 19.00 น.)	478	217	2	-	-	-	697			
		ศรีวรา	เร่งด่วนเช้า (7.00 - 9.00 น.)	977	281	-	-	6	-	1,267			
			นอกเร่งด่วน (9.00 - 16.00 น.)	3,780	1,467	2	-	43	-	5,306	8,963		
			เร่งด่วนเย็น (16.00 - 19.00 น.)	1,721	629	6	-	26	-	2,390			
48	ร่วมจิตต์ (22 ส.ค. 57)	พหลโยธิน	เร่งด่วนเช้า (7.00 - 9.00 น.)	3,254	885	26	-	40	8	4,213		18,820	
			นอกเร่งด่วน (9.00 - 16.00 น.)	8,231	2,441	50	-	225	-	10,988	20,504		
			เร่งด่วนเย็น (16.00 - 19.00 น.)	4,089	1,106	23	-	67	-	5,303			
		ราชสีมา	เร่งด่วนเช้า (7.00 - 9.00 น.)	396	120	22	7	3	-	592			
			นอกเร่งด่วน (9.00 - 16.00 น.)	1,323	421	33	36	21	-	1,924	3,435		
			เร่งด่วนเย็น (16.00 - 19.00 น.)	650	188	11	24	5	-	919			
ชอยร่วมจิตต์	เร่งด่วนเช้า (7.00 - 9.00 น.)	728	162	13	20	1	-	945					
	นอกเร่งด่วน (9.00 - 16.00 น.)	1,983	680	29	16	28	-	2,791	4,769				
	เร่งด่วนเย็น (16.00 - 19.00 น.)	760	211	10	19	8	-	1,033					
นครไชยศรี	เร่งด่วนเช้า (7.00 - 9.00 น.)	1,596	314	-	-	8	-	1,938					
	นอกเร่งด่วน (9.00 - 16.00 น.)	4,466	1,223	5	-	63	-	5,910	10,616				
	เร่งด่วนเย็น (16.00 - 19.00 น.)	2,201	489	2	-	16	-	2,768					

ปริมาณจราจรบริเวณทางแยกในเขตกรุงเทพมหานคร เดือนกรกฎาคม - ธันวาคม ปี 2557 (ต่อ)
จำแนกตามประเภทและช่วงเวลา จัดเรียงตามวันที่สำรวจ

ลำดับ ที่	ชื่อทางแยก วัน / เดือน / ปี	ถนน/ซอย	ช่วงเวลา	ประเภทรถ (คัน)						ปริมาณรวม (คัน)			รวมทั้ง แยก
				รถยนต์ นั่ง	ตู้/บิโอดีพ	มอเตอร์ไซด์	บรรทุก	สามล้อ	แต่ละ ช่วงเวลา	แต่ละ ถนน			
49	วัดมะกอก (25 ส.ค. 57)	ฉิมพลี	เร่งด่วนเช้า (7.00 - 9.00 น.)	86	56	1	-	4	151	43,670			
			นอกเร่งด่วน (9.00 - 16.00 น.)	477	203	27	1	19	752				
			เร่งด่วนเย็น (16.00 - 19.00 น.)	327	84	25	-	20	470				
			เร่งด่วนเช้า (7.00 - 9.00 น.)	316	106	-	-	2	426				
			นอกเร่งด่วน (9.00 - 16.00 น.)	761	396	-	-	5	1,174				
			เร่งด่วนเย็น (16.00 - 19.00 น.)	326	143	-	-	1	474				
50	พระราม 9 (26 ส.ค. 57)	บรมราชชนนี	เร่งด่วนเช้า (7.00 - 9.00 น.)	4,809	1,822	220	38	20	6,966	110,434			
			นอกเร่งด่วน (9.00 - 16.00 น.)	14,985	7,032	869	140	71	23,390				
			เร่งด่วนเย็น (16.00 - 19.00 น.)	6,357	2,963	424	47	29	9,867				
			เร่งด่วนเช้า (7.00 - 9.00 น.)	6,201	1,232	104	5	26	7,593				
			นอกเร่งด่วน (9.00 - 16.00 น.)	18,998	4,887	616	11	112	24,895				
			เร่งด่วนเย็น (16.00 - 19.00 น.)	10,230	2,176	199	4	34	12,695				
51	วัดสน (27 ส.ค. 57)	สุขสวัสดิ์	เร่งด่วนเช้า (7.00 - 9.00 น.)	4,159	1,578	76	-	27	5,936	64,151			
			นอกเร่งด่วน (9.00 - 16.00 น.)	15,289	5,854	260	-	126	22,082				
			เร่งด่วนเย็น (16.00 - 19.00 น.)	7,451	2,648	124	-	65	10,359				
			เร่งด่วนเช้า (7.00 - 9.00 น.)	3,862	1,012	88	-	10	5,005				
			นอกเร่งด่วน (9.00 - 16.00 น.)	10,564	3,742	269	10	35	15,218				
			เร่งด่วนเย็น (16.00 - 19.00 น.)	4,695	1,733	108	2	19	6,651				
51	วัดสน (27 ส.ค. 57)	สุขสวัสดิ์	เร่งด่วนเช้า (7.00 - 9.00 น.)	82	31	-	-	5	123	64,151			
			นอกเร่งด่วน (9.00 - 16.00 น.)	322	152	-	-	9	491				
			เร่งด่วนเย็น (16.00 - 19.00 น.)	125	52	-	-	2	179				
			เร่งด่วนเช้า (7.00 - 9.00 น.)	6,266	3,997	276	92	37	10,980				
			นอกเร่งด่วน (9.00 - 16.00 น.)	20,197	12,943	883	315	155	37,323				
			เร่งด่วนเย็น (16.00 - 19.00 น.)	7,625	5,622	327	84	54	15,055				

ปริมาณจราจรบริเวณทางแยกในเขตกรุงเทพมหานคร เดือนกรกฎาคม - ธันวาคม ปี 2557 (ต่อ)
จำแนกตามประเภทรถและช่วงเวลา จัดเรียงตามวันที่สำรวจ

ลำดับ ที่	ชื่อทางแยก วัน / เดือน / ปี	ถนน/ซอย	ช่วงเวลา	ประเภทรถ (คัน)						ปริมาณรวม แต่ละ ช่วงเวลา	ปริมาณรวม (คัน) แต่ละ ถนน	รวมทั้ง แยก
				รถยนต์ นั่ง	ตู้ปัดอับ พ	มอเตอร์ไซค์	บรรทุก	สามล้อ	รวม			
52	สาทร - เจริญกรุง (28 ส.ค. 57)	เจริญกรุง	เร่งด่วนเช้า (7.00 - 9.00 น.)	1,609	338	180	139	14	220	2,500	14,978	24,545
			นอกเร่งด่วน (9.00 - 16.00 น.)	5,279	1,563	493	427	114	869	8,745		
			เร่งด่วนเย็น (16.00 - 19.00 น.)	2,322	643	223	174	14	357	3,733		
			เร่งด่วนเช้า (7.00 - 9.00 น.)	1,400	440	23	16	28	43	1,950		
			นอกเร่งด่วน (9.00 - 16.00 น.)	3,862	1,407	70	60	119	187	5,705		
			เร่งด่วนเย็น (16.00 - 19.00 น.)	1,404	368	19	13	15	93	1,912		
53	กษัตริย์ศึก (29 ส.ค. 57)	กรุงเทพมหานคร	เร่งด่วนเช้า (7.00 - 9.00 น.)	179	85	36	-	1	267	568	3,101	62,032
			นอกเร่งด่วน (9.00 - 16.00 น.)	547	309	70	-	17	756	1,699		
			เร่งด่วนเย็น (16.00 - 19.00 น.)	183	209	23	-	7	412	834		
			เร่งด่วนเช้า (7.00 - 9.00 น.)	6,637	1,455	100	-	9	652	8,853		
			นอกเร่งด่วน (9.00 - 16.00 น.)	21,580	7,907	471	1	300	3,908	34,167		
			เร่งด่วนเย็น (16.00 - 19.00 น.)	10,056	3,476	268	1	68	2,042	15,911		
54	ศาลาแดง (1 ก.ย. 57)	สี่ลม	เร่งด่วนเช้า (7.00 - 9.00 น.)	1,437	584	64	9	-	38	2,132	12,031	99,084
			นอกเร่งด่วน (9.00 - 16.00 น.)	4,755	1,526	260	40	34	203	6,818		
			เร่งด่วนเย็น (16.00 - 19.00 น.)	2,131	754	92	13	7	84	3,081		
			เร่งด่วนเช้า (7.00 - 9.00 น.)	2,148	514	70	42	10	26	2,810		
			นอกเร่งด่วน (9.00 - 16.00 น.)	6,136	1,740	259	94	54	88	8,371		
			เร่งด่วนเย็น (16.00 - 19.00 น.)	2,619	696	82	36	25	24	3,482		
พระรามที่ 4			เร่งด่วนเช้า (7.00 - 9.00 น.)	8,881	2,541	316	18	60	92	11,908	72,390	
			นอกเร่งด่วน (9.00 - 16.00 น.)	29,049	10,833	1,287	84	390	468	42,111		
			เร่งด่วนเย็น (16.00 - 19.00 น.)	13,050	4,594	476	25	81	145	18,371		

ปริมาณจราจรบริเวณทางแยกในเขตกรุงเทพมหานคร เดือนกรกฎาคม - ธันวาคม ปี 2557 (ต่อ)
 จำแนกตามประเภทและช่วงเวลา จัดเรียงตามวันที่สำรวจ

ลำดับ ที่	ชื่อทางแยก วัน / เดือน / ปี	ถนน/ซอย	ช่วงเวลา	ประเภทรถ (คัน)				สามล้อ	ปริมาณรวม (คัน)		รวมทั้ง แยก
				รถยนต์ นั่ง	ตู้/บิโด้พ	มอเตอร์ไซด์	บรารถ		แต่ละ ช่วงเวลา	แต่ละ ถนน	
55	บางนา (2 ก.ย. 57)	สุขุมวิท	เร่งด่วนเช้า (7.00 - 9.00 น.)	4,693	1,681	372	4	40	13	6,803	38,176
			นอกเร่งด่วน (9.00 - 16.00 น.)	13,266	6,590	1,233	4	631	23	21,747	
		สรรพยาวัฑ	เร่งด่วนเย็น (16.00 - 19.00 น.)	6,307	2,612	495	2	194	16	9,626	79,381
			เร่งด่วนเช้า (7.00 - 9.00 น.)	1,352	526	8	-	391	5	2,282	
			นอกเร่งด่วน (9.00 - 16.00 น.)	4,270	2,168	8	-	3,277	3	9,726	
			เร่งด่วนเย็น (16.00 - 19.00 น.)	1,881	895	5	-	1,398	1	4,180	
56	บ้านแขก (3 ก.ย. 57)	บางนาตราด	เร่งด่วนเช้า (7.00 - 9.00 น.)	1,902	1,399	99	-	493	8	3,901	25,017
			นอกเร่งด่วน (9.00 - 16.00 น.)	6,236	4,437	327	-	1,830	13	12,843	
		ประชาธิบิก	เร่งด่วนเย็น (16.00 - 19.00 น.)	4,367	2,696	152	-	1,052	6	8,273	68,115
			เร่งด่วนเช้า (7.00 - 9.00 น.)	5,665	2,372	418	161	40	490	9,146	
			นอกเร่งด่วน (9.00 - 16.00 น.)	16,868	7,358	906	355	382	1,763	27,632	
			เร่งด่วนเย็น (16.00 - 19.00 น.)	10,538	2,994	265	111	134	1,214	15,256	
57	พงษ์เพชร (4 ก.ย. 57)	อิสรภาพ	เร่งด่วนเช้า (7.00 - 9.00 น.)	2,004	377	84	11	9	407	2,892	16,081
			นอกเร่งด่วน (9.00 - 16.00 น.)	5,878	1,720	301	50	85	1,217	9,251	
		ประชาชััน	เร่งด่วนเย็น (16.00 - 19.00 น.)	2,543	688	110	28	23	546	3,938	128,277
			เร่งด่วนเช้า (7.00 - 9.00 น.)	5,423	1,319	65	-	26	13	6,846	
			นอกเร่งด่วน (9.00 - 16.00 น.)	14,075	4,375	258	-	277	47	19,032	
			เร่งด่วนเย็น (16.00 - 19.00 น.)	5,676	1,759	101	-	32	11	7,579	
58	ราชพัฑวี (5 ก.ย. 57)	งามวงคั้วาน	เร่งด่วนเช้า (7.00 - 9.00 น.)	11,095	4,587	196	-	61	20	15,959	94,820
			นอกเร่งด่วน (9.00 - 16.00 น.)	36,986	15,456	886	-	929	93	54,350	
		พญาไท	เร่งด่วนเย็น (16.00 - 19.00 น.)	17,680	6,292	385	1	108	45	24,511	91,220
			เร่งด่วนเช้า (7.00 - 9.00 น.)	5,892	1,037	253	-	13	251	7,446	
			นอกเร่งด่วน (9.00 - 16.00 น.)	16,004	3,791	912	-	153	366	21,226	
			เร่งด่วนเย็น (16.00 - 19.00 น.)	7,314	1,578	381	-	70	189	9,532	
เพชรบุรี	นอกเร่งด่วน (9.00 - 16.00 น.)	7,605	1,551	254	4	46	312	9,772	53,016		
	เร่งด่วนเช้า (7.00 - 9.00 น.)	23,707	5,565	771	8	203	1,490	31,744			
			เร่งด่วนเย็น (16.00 - 19.00 น.)	8,533	2,029	278	3	54	11,500		

ปริมาณจราจรบริเวณทางแยกในเขตกรุงเทพมหานคร เดือนกรกฎาคม - ธันวาคม ปี 2557 (ต่อ)
 จำแนกตามประเภทรถและช่วงเวลา จัดเรียงตามวันที่สำรวจ

ลำดับ ที่	ชื่อทางแยก วัน / เดือน / ปี	ถนน/ซอย	ช่วงเวลา	ประเภทรถ (คัน)						ปริมาณรวม แต่ละ ช่วงเวลา	ปริมาณรวม (คัน) แต่ละ ถนน	รวมทั้ง แยก
				รถยนต์ นั่ง	ตู้/มอเตอร์ ไซด์	มอเตอร์ ไซด์ใหญ่	มอเตอร์ ไซด์เล็ก	บรรทุก	สามล้อ			
59	ตลาดห้วยขวาง (8 ก.ย. 57)	ประชาสุษ	เร่งด่วนเช้า (7.00 - 9.00 น.)	524	142	42	17	2	53	780	4,825	13,460
			นอกเร่งด่วน (9.00 - 16.00 น.)	1,802	577	145	52	38	183	2,797		
			เร่งด่วนเย็น (16.00 - 19.00 น.)	896	218	44	8	9	73	1,248		
			เร่งด่วนเช้า (7.00 - 9.00 น.)	907	254	17	10	6	79	1,273		
			นอกเร่งด่วน (9.00 - 16.00 น.)	3,380	1,152	55	45	111	240	4,983		
			เร่งด่วนเย็น (16.00 - 19.00 น.)	1,608	535	44	24	37	131	2,379		
60	สามแยกห้วยขวาง (8 ก.ย. 57)	ประชาสงเคราะห์	เร่งด่วนเช้า (7.00 - 9.00 น.)	574	321	55	7	4	119	1,080	5,631	15,930
			นอกเร่งด่วน (9.00 - 16.00 น.)	1,653	1,062	192	27	31	354	3,319		
			เร่งด่วนเย็น (16.00 - 19.00 น.)	623	387	75	12	10	125	1,232		
			เร่งด่วนเช้า (7.00 - 9.00 น.)	1,145	291	109	11	7	190	1,753		
			นอกเร่งด่วน (9.00 - 16.00 น.)	3,771	1,012	375	35	58	577	5,828		
			เร่งด่วนเย็น (16.00 - 19.00 น.)	1,796	497	169	13	10	233	2,718		
61	บ้านม้า (9 ก.ย. 57)	ศรีบูรพา	เร่งด่วนเช้า (7.00 - 9.00 น.)	1,042	384	6	-	11	1	1,444	7,903	64,885
			นอกเร่งด่วน (9.00 - 16.00 น.)	3,030	1,430	32	-	48	6	4,546		
			เร่งด่วนเย็น (16.00 - 19.00 น.)	1,367	527	9	-	7	3	1,913		
			เร่งด่วนเช้า (7.00 - 9.00 น.)	5,982	2,243	114	2	39	19	8,399		
			นอกเร่งด่วน (9.00 - 16.00 น.)	22,004	8,268	352	-	678	70	31,372		
			เร่งด่วนเย็น (16.00 - 19.00 น.)	12,332	4,545	178	2	119	35	17,211		
62	ใต้ทางด่วนคลองรัช บริเวณ ถนนพัฒนาการ (10 ก.ย. 57)	ทางด่วนคลองรัช	เร่งด่วนเช้า (7.00 - 9.00 น.)	1,364	288	-	-	9	-	1,661	7,394	48,682
			นอกเร่งด่วน (9.00 - 16.00 น.)	2,806	1,232	8	-	43	3	4,092		
			เร่งด่วนเย็น (16.00 - 19.00 น.)	1,057	574	-	-	10	-	1,641		
			เร่งด่วนเช้า (7.00 - 9.00 น.)	5,789	1,792	178	4	51	32	7,846		
			นอกเร่งด่วน (9.00 - 16.00 น.)	16,639	6,229	442	17	699	63	24,089		
			เร่งด่วนเย็น (16.00 - 19.00 น.)	6,673	2,346	195	22	105	12	9,353		

ปริมาณจราจรบริเวณทางแยกในเขตกรุงเทพมหานคร เดือนกรกฎาคม - ธันวาคม ปี 2557 (ต่อ)
 จำแนกตามประเภทรถและช่วงเวลา จัดเรียงตามวันที่สำรวจ

ลำดับ ที่	ชื่อทางแยก วัน / เดือน / ปี	ถนน/ซอย	ช่วงเวลา	ประเภทรถ (คัน)						ปริมาณรวม (คัน)		รวมทั้ง แยก
				รถยนต์ นั่ง	ตู้/บิโอดีพ	มอเตอร์ไซค์	จักรยาน	สามล้อ	แต่ละ ช่วงเวลา	แต่ละ ถนน		
63	เจริญผล (11 ก.ย. 57)	บรรทัดทอง	เร่งด่วนเช้า (7.00 - 9.00 น.)	2,385	659	67	-	50	258	3,419	19,474	42,428
			นอกเร่งด่วน (9.00 - 16.00 น.)	6,856	2,674	154	-	197	1,497	11,378		
			เร่งด่วนเย็น (16.00 - 19.00 น.)	3,050	967	53	-	27	580	4,677		
			เร่งด่วนเช้า (7.00 - 9.00 น.)	2,883	620	159	-	5	227	3,894		
			นอกเร่งด่วน (9.00 - 16.00 น.)	8,052	2,808	486	-	85	1,533	12,964		
			เร่งด่วนเย็น (16.00 - 19.00 น.)	4,039	925	176	-	14	942	6,096		
64	ศรีอยุธยา (12 ก.ย. 57)	พระรามที่ 6	เร่งด่วนเช้า (7.00 - 9.00 น.)	4,995	1,005	167	-	23	214	6,404	39,938	82,867
			นอกเร่งด่วน (9.00 - 16.00 น.)	18,108	4,759	387	-	121	728	24,103		
			เร่งด่วนเย็น (16.00 - 19.00 น.)	7,437	1,642	147	-	25	180	9,431		
			เร่งด่วนเช้า (7.00 - 9.00 น.)	6,472	1,466	148	-	6	58	8,150		
			นอกเร่งด่วน (9.00 - 16.00 น.)	18,666	5,577	492	-	189	307	25,231		
			เร่งด่วนเย็น (16.00 - 19.00 น.)	7,097	1,941	332	-	26	152	9,548		
65	อรุณอัษฎรินทร์ (15 ก.ย. 57)	สมเด็จพระปิ่นเกล้า	เร่งด่วนเช้า (7.00 - 9.00 น.)	5,219	1,782	141	4	20	164	7,330	41,032	135,135
			นอกเร่งด่วน (9.00 - 16.00 น.)	16,679	5,972	480	15	223	389	23,758		
			เร่งด่วนเย็น (16.00 - 19.00 น.)	7,645	2,014	143	4	32	106	9,944		
			เร่งด่วนเช้า (7.00 - 9.00 น.)	13,024	4,037	481	78	194	223	18,037		
			นอกเร่งด่วน (9.00 - 16.00 น.)	37,653	10,864	1,922	312	1,145	628	52,524		
			เร่งด่วนเย็น (16.00 - 19.00 น.)	17,954	4,578	591	86	140	193	23,542		
66	วุฒากาศ (16 ก.ย. 57)	ซอยมะลิ	เร่งด่วนเช้า (7.00 - 9.00 น.)	590	249	14	-	9	189	1,051	7,219	19,629
			นอกเร่งด่วน (9.00 - 16.00 น.)	2,137	923	58	-	47	584	3,749		
			เร่งด่วนเย็น (16.00 - 19.00 น.)	1,476	477	36	-	13	417	2,419		
			เร่งด่วนเช้า (7.00 - 9.00 น.)	5	3	-	-	-	3	11		
			นอกเร่งด่วน (9.00 - 16.00 น.)	24	20	-	-	-	4	48		
			เร่งด่วนเย็น (16.00 - 19.00 น.)	13	8	-	-	-	-	21		
เทอดไท			เร่งด่วนเช้า (7.00 - 9.00 น.)	1,308	506	65	8	46	402	2,335	12,330	
			นอกเร่งด่วน (9.00 - 16.00 น.)	3,921	1,759	233	29	146	967	7,055		
			เร่งด่วนเย็น (16.00 - 19.00 น.)	1,798	635	87	15	18	387	2,940		

ปริมาณจราจรบริเวณทางแยกในเขตกรุงเทพมหานคร เดือนกรกฎาคม - ธันวาคม ปี 2557 (ต่อ)
จำแนกตามประเภทรถและช่วงเวลา จัดเรียงตามวันที่สำรวจ

ลำดับ ที่	ชื่อทางแยก วัน / เดือน / ปี	ถนน/ซอย	ช่วงเวลา	ประเภทรถ (คัน)						ปริมาณรวม (คัน)		รวมทั้ง แยก
				รถยนต์ นั่ง	ตู้/บิโด้พ	มอเตอร์ไซค์	บรรทุก	สามล้อ	แต่ละ ช่วงเวลา	แต่ละ ถนน		
67	ทุ่งสาธิต (17 ก.ย. 57)	สุขุมวิท	เร่งด่วนเช้า (7.00 - 9.00 น.)	5,012	2,135	407	-	57	37	7,648		48,795
			นอกเร่งด่วน (9.00 - 16.00 น.)	14,702	6,957	1,266	7	412	49	23,393	41,124	
			เร่งด่วนเย็น (16.00 - 19.00 น.)	6,615	2,899	476	3	65	25	10,083		
			เร่งด่วนเช้า (7.00 - 9.00 น.)	1,064	384	-	-	12	2	1,462		
			นอกเร่งด่วน (9.00 - 16.00 น.)	3,068	1,128	-	-	117	4	4,317	7,671	
			เร่งด่วนเย็น (16.00 - 19.00 น.)	1,441	433	-	-	17	1	1,892		
68	อุดมสุข (17 ก.ย. 57)	สุขุมวิท	เร่งด่วนเช้า (7.00 - 9.00 น.)	4,504	1,631	328	-	48	40	6,551		52,855
			นอกเร่งด่วน (9.00 - 16.00 น.)	15,834	6,269	1,222	5	481	86	23,897	41,423	
			เร่งด่วนเย็น (16.00 - 19.00 น.)	7,731	2,590	513	5	105	31	10,975		
			เร่งด่วนเช้า (7.00 - 9.00 น.)	1,500	558	-	-	22	20	2,100		
			นอกเร่งด่วน (9.00 - 16.00 น.)	4,277	1,924	1	-	141	81	6,424	11,432	
			เร่งด่วนเย็น (16.00 - 19.00 น.)	1,941	928	-	-	9	30	2,908		
69	ไฟฉาย (18 ก.ย. 57)	เจริญสุขุมวิท	เร่งด่วนเช้า (7.00 - 9.00 น.)	2,183	805	221	61	14	181	3,465		32,009
			นอกเร่งด่วน (9.00 - 16.00 น.)	8,205	3,070	779	252	215	895	13,416	22,244	
			เร่งด่วนเย็น (16.00 - 19.00 น.)	3,368	1,271	280	116	33	295	5,363		
			เร่งด่วนเช้า (7.00 - 9.00 น.)	996	379	60	27	17	104	1,583		
			นอกเร่งด่วน (9.00 - 16.00 น.)	4,283	1,186	164	66	64	257	6,020	9,765	
			เร่งด่วนเย็น (16.00 - 19.00 น.)	1,507	443	76	25	4	107	2,162		
70	พาณิชย์การธนบุรี (18 ก.ย. 57)	เจริญสุขุมวิท	เร่งด่วนเช้า (7.00 - 9.00 น.)	2,848	822	194	41	31	366	4,302		38,776
			นอกเร่งด่วน (9.00 - 16.00 น.)	11,182	3,977	674	135	310	1,132	17,410	29,458	
			เร่งด่วนเย็น (16.00 - 19.00 น.)	5,083	1,832	294	61	81	395	7,746		
			เร่งด่วนเช้า (7.00 - 9.00 น.)	1,297	458	-	-	21	31	1,807		
			นอกเร่งด่วน (9.00 - 16.00 น.)	3,951	1,455	-	-	70	66	5,542	9,318	
			เร่งด่วนเย็น (16.00 - 19.00 น.)	1,523	430	-	-	7	9	1,969		

ปริมาณจราจรบริเวณทางแยกในเขตกรุงเทพมหานคร เดือนกรกฎาคม - ธันวาคม ปี 2557 (ต่อ)
จำแนกตามประเภทรถและช่วงเวลา จัดเรียงตามวันที่สำรวจ

ลำดับ ที่	ชื่อทางแยก วัน / เดือน / ปี	ถนน/ซอย	ช่วงเวลา	ประเภทรถ (คัน)						ปริมาณรวม (คัน)			รวมทั้ง แยก
				รถยนต์ นั่ง	ตู้/บิโคอป	มอเตอร์ไซด์	จักรยาน	สามล้อ	แต่ละ ช่วงเวลา	แต่ละ ถนน			
71	บางพลัด (19 ก.ย. 57)	จรัญสนิทวงศ์	เร่งด่วนเช้า (7.00 - 9.00 น.)	3,990	1,124	270	32	39	155	5,610			
			นอกเร่งด่วน (9.00 - 16.00 น.)	13,733	4,715	706	96	298	19,847	35,204			
			เร่งด่วนเย็น (16.00 - 19.00 น.)	6,826	2,433	260	35	66	9,747				
			เร่งด่วนเช้า (7.00 - 9.00 น.)	3,002	1,022	49	-	45	4,134				
			นอกเร่งด่วน (9.00 - 16.00 น.)	12,295	4,151	206	-	321	17,020	27,678			
			เร่งด่วนเย็น (16.00 - 19.00 น.)	4,882	1,546	55	-	26	6,524				88,198
72	ศิครินทร์ (22 ก.ย. 57)	ราชวิถี	เร่งด่วนเช้า (7.00 - 9.00 น.)	3,505	918	212	-	44	29	4,708			
			นอกเร่งด่วน (9.00 - 16.00 น.)	9,841	3,195	647	-	246	14,009	25,316			
			เร่งด่วนเย็น (16.00 - 19.00 น.)	4,707	1,490	341	-	32	6,599				
			เร่งด่วนเช้า (7.00 - 9.00 น.)	8,394	4,721	80	3	547	13,753				
			นอกเร่งด่วน (9.00 - 16.00 น.)	26,931	14,924	323	1	2,924	45,134	78,671			
			เร่งด่วนเย็น (16.00 - 19.00 น.)	12,581	6,479	144	-	567	19,784				92,833
73	บางกะปิ (23 ก.ย. 57)	สุขุมวิท 105	เร่งด่วนเช้า (7.00 - 9.00 น.)	1,748	884	2	-	107	1	2,742			
			นอกเร่งด่วน (9.00 - 16.00 น.)	4,957	2,265	15	12	373	-	7,622	14,162		
			เร่งด่วนเย็น (16.00 - 19.00 น.)	2,535	1,160	12	6	84	1	3,798			
			เร่งด่วนเช้า (7.00 - 9.00 น.)	682	236	9	-	26	3	956			
			นอกเร่งด่วน (9.00 - 16.00 น.)	1,499	547	35	-	79	18	2,178	4,179		
			เร่งด่วนเย็น (16.00 - 19.00 น.)	649	359	5	-	22	10	1,045			
73	บางกะปิ (23 ก.ย. 57)	สุขุมวิท 1	เร่งด่วนเช้า (7.00 - 9.00 น.)	1,729	519	28	19	30	22	2,347			
			นอกเร่งด่วน (9.00 - 16.00 น.)	4,202	1,798	80	60	155	78	6,373	11,559		
			เร่งด่วนเย็น (16.00 - 19.00 น.)	1,846	829	33	32	57	42	2,839			
			เร่งด่วนเช้า (7.00 - 9.00 น.)	1,856	657	139	40	11	43	2,746			
			นอกเร่งด่วน (9.00 - 16.00 น.)	8,989	3,123	439	200	315	132	13,198	22,921		
			เร่งด่วนเย็น (16.00 - 19.00 น.)	4,921	1,582	194	96	134	50	6,977			
73	บางกะปิ (23 ก.ย. 57)	ลาดพร้าว	เร่งด่วนเช้า (7.00 - 9.00 น.)	2,549	831	67	4	34	41	3,526			
			นอกเร่งด่วน (9.00 - 16.00 น.)	8,131	2,366	269	17	251	112	11,146	19,879		
73	บางกะปิ (23 ก.ย. 57)	สุขุมวิท 2	เร่งด่วนเช้า (7.00 - 9.00 น.)	3,842	1,190	109	20	33	13	5,207			
			นอกเร่งด่วน (9.00 - 16.00 น.)										

ปริมาณจราจรบริเวณทางแยกในเขตกรุงเทพมหานคร เดือนกรกฎาคม - ธันวาคม ปี 2557 (ต่อ)
 จำแนกตามประเภทรถและช่วงเวลา จัดเรียงตามวันที่สำรวจ

ลำดับ ที่	ชื่อทางแยก วัน / เดือน / ปี	ถนน/ซอย	ช่วงเวลา	ประเภทรถ (คัน)						ปริมาณรวม (คัน)		รวมทั้ง แยก
				รถยนต์ นั่ง	ตู้/มอเตอร์ ไซด์	มอเตอร์ไซด์ ใหญ่	มอเตอร์ไซด์ เล็ก	บรรทุก	สามล้อ	แต่ละ ช่วงเวลา	แต่ละ ถนน	
74	ยมราช (24 ก.ย. 57)	หลานหลวง	เร่งด่วนเช้า (7.00 - 9.00 น.)	15	40	59	-	2	-	116	530	102,418
			นอกเร่งด่วน (9.00 - 16.00 น.)	25	24	227	-	2	-	278		
		สวรรคโลก	เร่งด่วนเย็น (16.00 - 19.00 น.)	7	13	115	-	-	1	136	11,907	
			เร่งด่วนเช้า (7.00 - 9.00 น.)	1,106	390	109	-	8	1,652			
			นอกเร่งด่วน (9.00 - 16.00 น.)	5,745	1,588	308	6	68	7,781			
			เร่งด่วนเย็น (16.00 - 19.00 น.)	1,719	603	114	1	16	2,474			
			เร่งด่วนเช้า (7.00 - 9.00 น.)	6,477	2,075	101	-	13	8,931			
			นอกเร่งด่วน (9.00 - 16.00 น.)	18,929	6,418	433	-	254	26,507			
			เร่งด่วนเย็น (16.00 - 19.00 น.)	9,649	2,488	154	-	51	12,472			
			เร่งด่วนเช้า (7.00 - 9.00 น.)	5,805	1,839	340	5	39	8,349			
75	ตึกชัย (25 ก.ย. 57)	เพชรบุรี	นอกเร่งด่วน (9.00 - 16.00 น.)	15,668	5,471	797	7	277	681	42,071	71,126	
			เร่งด่วนเย็น (16.00 - 19.00 น.)	7,226	2,887	287	4	78	339	10,821		
		พระรามที่ 6	เร่งด่วนเช้า (7.00 - 9.00 น.)	6,225	1,176	192	9	15	153	7,770		43,540
			นอกเร่งด่วน (9.00 - 16.00 น.)	19,478	4,812	588	61	156	528	25,623		
			เร่งด่วนเย็น (16.00 - 19.00 น.)	7,628	1,996	349	12	27	135	10,147		
			เร่งด่วนเช้า (7.00 - 9.00 น.)	3,779	1,103	290	74	36	40	5,322		
			นอกเร่งด่วน (9.00 - 16.00 น.)	11,360	3,175	961	173	186	122	15,977		
			เร่งด่วนเย็น (16.00 - 19.00 น.)	4,405	1,271	479	53	36	43	6,287		
			เร่งด่วนเช้า (7.00 - 9.00 น.)	4,163	968	437	24	11	61	5,664		
			นอกเร่งด่วน (9.00 - 16.00 น.)	12,686	3,247	1,334	95	121	286	17,769		
76	สะพานควาย (26 ก.ย. 57)	พหลโยธิน	เร่งด่วนเย็น (16.00 - 19.00 น.)	6,130	1,713	516	20	18	105	8,502	31,935	50,383
			เร่งด่วนเช้า (7.00 - 9.00 น.)	1,175	287	98	-	2	22	1,584		
		ประดิพัทธ์	นอกเร่งด่วน (9.00 - 16.00 น.)	4,176	941	309	-	63	151	5,640	9,836	
			เร่งด่วนเย็น (16.00 - 19.00 น.)	1,933	453	126	-	19	81	2,612		
			เร่งด่วนเช้า (7.00 - 9.00 น.)	1,113	303	26	10	3	37	1,492		
			นอกเร่งด่วน (9.00 - 16.00 น.)	3,909	913	85	29	25	131	5,092		
			เร่งด่วนเย็น (16.00 - 19.00 น.)	1,608	344	29	7	9	31	2,028		
			เร่งด่วนเช้า (7.00 - 9.00 น.)	1,113	303	26	10	3	37	1,492		
			นอกเร่งด่วน (9.00 - 16.00 น.)	3,909	913	85	29	25	131	5,092		
			เร่งด่วนเย็น (16.00 - 19.00 น.)	1,608	344	29	7	9	31	2,028		

ปริมาณจราจรบริเวณทางแยกในเขตกรุงเทพมหานคร เดือนกรกฎาคม - ธันวาคม ปี 2557 (ต่อ)
จำแนกตามประเภททางแยกและช่วงเวลา จัดเรียงตามวันที่สำรวจ

ลำดับ ที่	ชื่อทางแยก วัน / เดือน / ปี	ถนน/ซอย	ช่วงเวลา	รถยนต์ นั่ง	ประเภทรถ (คัน)						ปริมาณรวม (คัน)		รวมทั้ง แยก
					ตู้/ปิคอัพ	มอเตอร์ไซด์	บรรทุก	สามล้อ	แต่ละ ช่วงเวลา	แต่ละ ถนน			
77	พระราม 9 ใหม่ (29 ก.ย. 57)	พระราม 9	เร่งด่วนเช้า (7.00 - 9.00 น.)	5,623	2,455	141	2	38	-	8,259	-	-	51,704
			นอกเร่งด่วน (9.00 - 16.00 น.)	17,956	6,862	270	8	464	20	25,580	43,433		
			เร่งด่วนเย็น (16.00 - 19.00 น.)	6,714	2,598	171	3	96	12	9,594	-		
			เร่งด่วนเช้า (7.00 - 9.00 น.)	644	212	24	-	5	7	892	-		
			นอกเร่งด่วน (9.00 - 16.00 น.)	3,261	1,127	116	-	175	24	4,703	8,271		
			เร่งด่วนเย็น (16.00 - 19.00 น.)	1,959	583	50	-	84	-	2,676	-		
78	การสื่อสาร (30 ก.ย. 57)	ทางเข้ากองบัญชาการ	เร่งด่วนเช้า (7.00 - 9.00 น.)	314	80	42	-	5	-	441	-	-	82,899
			นอกเร่งด่วน (9.00 - 16.00 น.)	2,098	755	91	-	45	-	2,989	5,061		
			เร่งด่วนเย็น (16.00 - 19.00 น.)	1,090	494	45	-	2	-	1,631	-		
			เร่งด่วนเช้า (7.00 - 9.00 น.)	14,254	3,802	73	-	24	-	18,153	-		
			นอกเร่งด่วน (9.00 - 16.00 น.)	30,099	11,396	206	-	812	1	42,514	77,838		
			เร่งด่วนเย็น (16.00 - 19.00 น.)	12,202	4,640	69	-	257	3	17,171	-		
79	นราธิวาส - สุรวงศ์ (1 ต.ค. 57)	นราธิวาส	เร่งด่วนเช้า (7.00 - 9.00 น.)	1,625	344	-	-	7	25	2,001	-	-	34,730
			นอกเร่งด่วน (9.00 - 16.00 น.)	6,792	1,723	9	-	27	93	8,644	14,138		
			เร่งด่วนเย็น (16.00 - 19.00 น.)	2,712	719	-	-	8	54	3,493	-		
			เร่งด่วนเช้า (7.00 - 9.00 น.)	2,790	575	30	-	7	103	3,505	-		
			นอกเร่งด่วน (9.00 - 16.00 น.)	9,610	2,199	137	2	55	513	12,516	20,592		
			เร่งด่วนเย็น (16.00 - 19.00 น.)	3,562	844	43	-	9	113	4,571	-		
80	เดโช (1 ต.ค. 57)	เดโช	เร่งด่วนเช้า (7.00 - 9.00 น.)	524	108	-	-	-	12	644	-	-	20,661
			นอกเร่งด่วน (9.00 - 16.00 น.)	2,156	334	-	-	12	108	2,610	4,314		
			เร่งด่วนเย็น (16.00 - 19.00 น.)	872	171	1	-	4	12	1,060	-		
			เร่งด่วนเช้า (7.00 - 9.00 น.)	2,315	424	33	-	8	163	2,943	-		
			นอกเร่งด่วน (9.00 - 16.00 น.)	7,178	1,699	97	-	47	576	9,597	16,347		
			เร่งด่วนเย็น (16.00 - 19.00 น.)	2,854	703	31	-	9	210	3,807	-		

ปริมาณจราจรบริเวณทางแยกในเขตกรุงเทพมหานคร เดือนกรกฎาคม - ธันวาคม ปี 2557 (ต่อ)
 จำแนกตามประเภทรถและช่วงเวลา จัดเรียงตามวันที่สำรวจ

ลำดับ ที่	ชื่อทางแยก วัน / เดือน / ปี	ถนน/ซอย	ช่วงเวลา	ประเภทรถ (คัน)							ปริมาณรวม (คัน)		รวมทั้ง แยก
				รถยนต์ นั่ง	ตู้/บิโอดีพ	มอเตอร์ไซด์	มอเตอร์ไซด์ เล็ก	บรรทุก	สามล้อ	แต่ละ ช่วงเวลา	แต่ละ ถนน		
81	ประเสริฐมูกิจ - สุนทรสวัสดิ์ (2 ต.ค. 57)	ประเสริฐมูกิจ	เร่งด่วนเช้า (7.00 - 9.00 น.)	1,765	711	34	-	40	7	2,557	14,152	83,164	
			นอกเร่งด่วน (9.00 - 16.00 น.)	5,381	2,481	109	-	197	35	8,203			
			เร่งด่วนเย็น (16.00 - 19.00 น.)	2,311	1,019	32	-	22	8	3,392			
			เร่งด่วนเช้า (7.00 - 9.00 น.)	8,161	2,994	14	-	120	24	11,313			
			นอกเร่งด่วน (9.00 - 16.00 น.)	28,179	10,504	53	-	1,199	66	40,001			
82	พงษ์พระราม (3 ต.ค. 57)	จตุรเมือง	เร่งด่วนเย็น (16.00 - 19.00 น.)	12,514	4,782	27	2	360	13	17,698	37,623	42,887	
			เร่งด่วนเช้า (7.00 - 9.00 น.)	432	195	6	-	7	129	769			
			นอกเร่งด่วน (9.00 - 16.00 น.)	1,332	1,164	13	-	108	543	3,160			
			เร่งด่วนเย็น (16.00 - 19.00 น.)	583	534	2	-	23	193	1,335			
			เร่งด่วนเช้า (7.00 - 9.00 น.)	5,926	1,121	149	-	23	487	7,706			
			นอกเร่งด่วน (9.00 - 16.00 น.)	13,861	4,526	400	1	224	1,972	20,984			
			เร่งด่วนเย็น (16.00 - 19.00 น.)	5,762	1,807	102	-	70	1,192	8,933			
			เร่งด่วนเช้า (7.00 - 9.00 น.)	4,021	1,691	252	63	9	4	6,040			
			นอกเร่งด่วน (9.00 - 16.00 น.)	14,569	6,370	820	163	153	21	22,096			
			เร่งด่วนเย็น (16.00 - 19.00 น.)	6,588	2,593	336	69	25	4	9,615			
83	พลาธิการ ทอ. (6 ต.ค. 57)	พหลโยธิน	เร่งด่วนเช้า (7.00 - 9.00 น.)	112	41	-	-	1	-	154	37,751	44,424	
			นอกเร่งด่วน (9.00 - 16.00 น.)	889	395	2	-	17	-	1,303			
			เร่งด่วนเย็น (16.00 - 19.00 น.)	535	236	7	-	7	-	785			
			เร่งด่วนเช้า (7.00 - 9.00 น.)	611	224	3	-	1	-	839			
			นอกเร่งด่วน (9.00 - 16.00 น.)	1,673	739	6	7	4	-	2,429			
84	ทางข้ามบริเวณหน้า อาคาร Memorial Hall (7 ต.ค. 57)	ซอยพหลโยธิน 54/1	เร่งด่วนเย็น (16.00 - 19.00 น.)	774	381	3	2	3	-	1,163	2,965	2,965	
			เร่งด่วนเช้า (7.00 - 9.00 น.)	526	134	-	-	2	-	662			
			นอกเร่งด่วน (9.00 - 16.00 น.)	1,172	409	-	-	56	1	1,638			
			เร่งด่วนเย็น (16.00 - 19.00 น.)	509	145	-	-	11	-	665			
			นอกเร่งด่วน (9.00 - 16.00 น.)	1,172	409	-	-	56	1	1,638			

ปริมาณจราจรบริเวณทางแยกในเขตกรุงเทพมหานคร เดือนกรกฎาคม - ธันวาคม ปี 2557 (ต่อ)
จำแนกตามประเภทและช่วงเวลา จัดเรียงตามวันที่สำรวจ

ลำดับ ที่	ชื่อทางแยก วัน / เดือน / ปี	ถนน/ซอย	ช่วงเวลา	ประเภทรถ (คัน)				ปริมาณรวม (คัน)				รวมทั้ง แยก
				รถยนต์ นั่ง	ตู้/บิโด้ป	มอเตอร์ไซด์	บรรทุก	สามล้อ	แต่ละ ช่วงเวลา	แต่ละ ถนน		
85	ทางข้ามบริเวณหน้าอาคาร สำนักหอสมุดกลาง (7 ต.ค. 57)	ฉลองกรุง	เร่งด่วนเช้า (7.00 - 9.00 น.)	1,292	1,076	7	6	76	8	2,465	14,133	14,133
			นอกเร่งด่วน (9.00 - 16.00 น.)	4,510	2,984	18	19	368	11	7,910		
			เร่งด่วนเย็น (16.00 - 19.00 น.)	2,494	1,139	6	12	105	2	3,758		
86	ทางข้ามบริเวณหน้าอาคาร สำนักหอสมุดกลาง (7 ต.ค. 57)	หลวงพรต	เร่งด่วนเช้า (7.00 - 9.00 น.)	170	69	-	-	-	-	239	1,071	1,071
			นอกเร่งด่วน (9.00 - 16.00 น.)	410	184	-	-	8	-	602		
			เร่งด่วนเย็น (16.00 - 19.00 น.)	156	72	-	-	2	-	230		
87	ทางข้ามหน้าอาคาร สภาคณาจารย์ (7 ต.ค. 57)	ฉลองกรุง	เร่งด่วนเช้า (7.00 - 9.00 น.)	2,045	1,265	17	16	6	1	3,350	14,492	14,492
			นอกเร่งด่วน (9.00 - 16.00 น.)	4,525	2,575	45	26	36	20	7,227		
			เร่งด่วนเย็น (16.00 - 19.00 น.)	2,442	1,424	17	12	11	9	3,915		
88	นานา (8 ต.ค. 57)	ซอยสุขุมวิท 4	เร่งด่วนเช้า (7.00 - 9.00 น.)	446	81	-	-	-	29	556	2,283	2,283
			นอกเร่งด่วน (9.00 - 16.00 น.)	776	280	-	-	2	87	1,145		
			เร่งด่วนเย็น (16.00 - 19.00 น.)	408	141	-	-	-	33	582		
		ซอยสุขุมวิท 3 (นานา)	เร่งด่วนเช้า (7.00 - 9.00 น.)	3,404	676	11	-	2	30	4,123	56,354	56,354
			นอกเร่งด่วน (9.00 - 16.00 น.)	10,958	2,983	22	-	133	644	14,740	23,652	23,652
			เร่งด่วนเย็น (16.00 - 19.00 น.)	3,505	784	6	-	16	478	4,789		
89	เกษะโกมล (9 ต.ค. 57)	สุขุมวิท	เร่งด่วนเช้า (7.00 - 9.00 น.)	4,563	894	131	8	9	32	5,637	30,419	30,419
			นอกเร่งด่วน (9.00 - 16.00 น.)	13,628	3,539	446	22	138	222	17,995		
			เร่งด่วนเย็น (16.00 - 19.00 น.)	4,914	1,562	169	6	45	91	6,787		
		พระรามที่ 5	เร่งด่วนเช้า (7.00 - 9.00 น.)	3,016	753	46	-	13	45	3,873	22,725	22,725
			นอกเร่งด่วน (9.00 - 16.00 น.)	10,299	2,874	149	2	80	179	13,583		
			เร่งด่วนเย็น (16.00 - 19.00 น.)	4,001	1,176	42	-	13	37	5,269		
อำนาจยศคราม	เร่งด่วนเช้า (7.00 - 9.00 น.)	629	154	32	-	2	5	822	33,312	33,312		
	นอกเร่งด่วน (9.00 - 16.00 น.)	2,121	649	106	-	30	18	2,924				
	เร่งด่วนเย็น (16.00 - 19.00 น.)	1,020	284	26	-	7	13	1,350				
เศรษฐศิริ	เร่งด่วนเช้า (7.00 - 9.00 น.)	794	258	-	-	5	15	1,072	5,491	5,491		
	นอกเร่งด่วน (9.00 - 16.00 น.)	2,367	778	-	-	23	48	3,216				
	เร่งด่วนเย็น (16.00 - 19.00 น.)	912	282	-	-	3	6	1,203				

ปริมาณจราจรบริเวณทางแยกในเขตกรุงเทพมหานคร เดือนกรกฎาคม - ธันวาคม ปี 2557 (ต่อ)
จำแนกตามประเภทรถและช่วงเวลา จัดเรียงตามวันที่สำรวจ

ลำดับที่	ชื่อทางแยก วัน / เดือน / ปี	ถนน/ซอย	ช่วงเวลา	ประเภทรถ (คัน)						ปริมาณรวม แต่ละ ช่วงเวลา	ปริมาณรวม (คัน) แต่ละ ถนน	รวมทั้ง แยก
				รถยนต์ นั่ง	ตู้/มอเตอร์ ไซด์	มอเตอร์ไซด์ ใหญ่	มอเตอร์ไซด์ เล็ก	บรรทุก	สามล้อ			
90	วัดเบญจม (10 ต.ค. 57)	พระรามที่ 5	เร่งด่วนเช้า (7.00 - 9.00 น.)	2,384	661	15	-	9	45	3,114	12,859	39,917
			นอกเร่งด่วน (9.00 - 16.00 น.)	5,119	1,589	60	1	42	177	6,988		
			เร่งด่วนเย็น (16.00 - 19.00 น.)	2,113	532	19	-	2	91	2,757		
			เร่งด่วนเช้า (7.00 - 9.00 น.)	4,189	937	9	-	7	17	5,159		
			นอกเร่งด่วน (9.00 - 16.00 น.)	11,987	3,147	103	1	31	122	15,391		
			เร่งด่วนเย็น (16.00 - 19.00 น.)	5,247	1,156	56	-	8	41	6,508		
91	สี่พระยา (13 ต.ค. 57)	เจริญกรุง	เร่งด่วนเช้า (7.00 - 9.00 น.)	3,774	698	145	85	17	162	4,881	26,914	30,748
			นอกเร่งด่วน (9.00 - 16.00 น.)	10,106	3,229	433	257	133	1,196	15,354		
			เร่งด่วนเย็น (16.00 - 19.00 น.)	4,379	1,609	212	92	25	362	6,679		
			เร่งด่วนเช้า (7.00 - 9.00 น.)	279	245	48	-	4	230	806		
			นอกเร่งด่วน (9.00 - 16.00 น.)	1,023	617	165	5	20	319	2,149		
			เร่งด่วนเย็น (16.00 - 19.00 น.)	498	157	71	1	13	139	879		
92	เจริญกรุง - สุรวงศ์ (13 ต.ค. 57)	เจริญกรุง	เร่งด่วนเช้า (7.00 - 9.00 น.)	1,110	234	34	41	-	146	1,565	9,763	21,686
			นอกเร่งด่วน (9.00 - 16.00 น.)	3,618	1,167	117	110	69	540	5,621		
			เร่งด่วนเย็น (16.00 - 19.00 น.)	1,761	536	37	36	15	192	2,577		
			เร่งด่วนเช้า (7.00 - 9.00 น.)	988	309	103	45	2	143	1,590		
			นอกเร่งด่วน (9.00 - 16.00 น.)	4,597	1,361	411	144	59	593	7,165		
			เร่งด่วนเย็น (16.00 - 19.00 น.)	2,086	561	164	49	15	293	3,168		
93	พุทธมณฑลสาย 2 (14 ต.ค. 57)	พุทธมณฑลสาย 2	เร่งด่วนเช้า (7.00 - 9.00 น.)	104	43	-	-	-	-	147	410	88,611
			นอกเร่งด่วน (9.00 - 16.00 น.)	121	66	-	-	1	1	189		
			เร่งด่วนเย็น (16.00 - 19.00 น.)	52	22	-	-	-	-	74		
			เร่งด่วนเช้า (7.00 - 9.00 น.)	1,151	516	30	-	27	22	1,746		
			นอกเร่งด่วน (9.00 - 16.00 น.)	3,057	2,211	123	-	286	61	5,738		
			เร่งด่วนเย็น (16.00 - 19.00 น.)	1,641	854	78	-	75	30	2,678		
93	พุทธมณฑลสาย 2 (14 ต.ค. 57)	พุทธมณฑลสาย 2	เร่งด่วนเช้า (7.00 - 9.00 น.)	9,276	4,115	278	32	439	101	14,241	78,039	88,611
			นอกเร่งด่วน (9.00 - 16.00 น.)	26,184	14,866	1,141	56	3,031	205	45,483		
			เร่งด่วนเย็น (16.00 - 19.00 น.)	11,007	6,206	524	22	466	90	18,315		

ปริมาณจราจรบริเวณทางแยกในเขตกรุงเทพมหานคร เดือนกรกฎาคม - ธันวาคม ปี 2557 (ต่อ)
จำแนกตามประเภทรถและช่วงเวลา จัดเรียงตามวันที่สำรวจ

ลำดับ ที่	ชื่อทางแยก วัน / เดือน / ปี	ถนน/ซอย	ช่วงเวลา	รถยนต์ นั่ง	ประเภทรถ (คัน)						ปริมาณรวม (คัน)		รวมทั้ง แยก
					ตู้/ปิคอัพ	มอเตอร์ไซด์	จักรยาน	สามล้อ	แต่ละ ช่วงเวลา	แต่ละ ถนน			
94	โรงพยาบาลนพรัตน์ (15 ต.ค. 57)	ทางเข้าสวนสยาม	เร่งด่วนเช้า (7.00 - 9.00 น.)	995	391	73	-	16	2	1,477			
			นอกเร่งด่วน (9.00 - 16.00 น.)	3,387	1,625	225	-	89	3	5,329	9,358		
			เร่งด่วนเย็น (16.00 - 19.00 น.)	1,738	705	96	-	11	2	2,552			
			เร่งด่วนเช้า (7.00 - 9.00 น.)	404	143	-	-	3	-	550			
			นอกเร่งด่วน (9.00 - 16.00 น.)	1,144	399	-	-	12	-	1,555	2,912		
			เร่งด่วนเย็น (16.00 - 19.00 น.)	555	252	-	-	-	-	807			
			เร่งด่วนเช้า (7.00 - 9.00 น.)	8,232	4,298	178	-	91	4	12,803			
95	ลำสาลี (16 ต.ค. 57)	รามอินทรา	นอกเร่งด่วน (9.00 - 16.00 น.)	26,673	15,828	489	1	1,334	8	44,333	75,413		
			เร่งด่วนเย็น (16.00 - 19.00 น.)	10,999	6,613	232	-	430	3	18,277			
			เร่งด่วนเช้า (7.00 - 9.00 น.)	3,417	1,252	173	27	94	23	4,986			
			นอกเร่งด่วน (9.00 - 16.00 น.)	11,026	5,290	647	117	318	66	17,464	30,992		
			เร่งด่วนเย็น (16.00 - 19.00 น.)	5,850	2,231	336	55	50	20	8,542			
			เร่งด่วนเช้า (7.00 - 9.00 น.)	9,165	2,689	233	26	66	53	12,232			
			นอกเร่งด่วน (9.00 - 16.00 น.)	27,816	9,318	763	133	439	140	38,609	64,902		
96	บางลำพู (17 ต.ค. 57)	สามเสน	เร่งด่วนเย็น (16.00 - 19.00 น.)	10,415	3,249	285	40	63	9	14,061			
			เร่งด่วนเช้า (7.00 - 9.00 น.)	1,185	229	132	-	6	235	1,787			
			นอกเร่งด่วน (9.00 - 16.00 น.)	5,232	1,086	440	-	43	1,031	7,832	12,943		
			เร่งด่วนเย็น (16.00 - 19.00 น.)	2,155	549	179	-	11	430	3,324			
			เร่งด่วนเช้า (7.00 - 9.00 น.)	1,159	303	195	12	16	134	1,819			
			นอกเร่งด่วน (9.00 - 16.00 น.)	3,998	1,132	501	20	49	772	6,472	11,178		
			เร่งด่วนเย็น (16.00 - 19.00 น.)	1,755	548	178	10	17	379	2,887			

ปริมาณจราจรบริเวณทางแยกในเขตกรุงเทพมหานคร เดือนกรกฎาคม - ธันวาคม ปี 2557 (ต่อ)
จำแนกตามประเภทรถและช่วงเวลา จัดเรียงตามวันที่สำรวจ

ลำดับ ที่	ชื่อทางแยก วัน / เดือน / ปี	ถนน/ซอย	ช่วงเวลา	รถยนต์ นั่ง	ประเภทรถ (คัน)						ปริมาณรวม (คัน)		รวมทั้ง แยก		
					ตู้/ปิคอัพ	มอเตอร์ไซด์	บรรทุก	สามล้อ	แต่ละ ช่วงเวลา	แต่ละ ถนน					
97	พลับพลาไชย (20 ต.ค. 57)	ไมตรีจิต	เร่งด่วนเช้า (7.00 - 9.00 น.)	409	182	12	-	6	151	760	15,428	25,960			
			นอกเร่งด่วน (9.00 - 16.00 น.)	6,054	2,334	367	-	88	1,594	10,437					
			เร่งด่วนเย็น (16.00 - 19.00 น.)	2,406	1,008	116	-	25	676	4,231	3,371				
			เร่งด่วนเช้า (7.00 - 9.00 น.)	303	102	-	-	1	114	520					
			นอกเร่งด่วน (9.00 - 16.00 น.)	973	472	-	-	13	553	2,011					
			98	ป้อมมหากาฬ (21 ต.ค. 57)	หลวง	เร่งด่วนเย็น (16.00 - 19.00 น.)	412	195	-	-	14	219	840	7,161	56,460
						เร่งด่วนเช้า (7.00 - 9.00 น.)	2,033	468	120	-	4	383	3,008		
นอกเร่งด่วน (9.00 - 16.00 น.)	1,477	887				40	-	109	411	2,924	8,001				
เร่งด่วนเย็น (16.00 - 19.00 น.)	726	285				20	-	32	166	1,229					
เร่งด่วนเช้า (7.00 - 9.00 น.)	724	181				57	-	5	72	1,039	5,265				
นอกเร่งด่วน (9.00 - 16.00 น.)	3,189	1,322				185	-	49	224	4,969					
99	ราษฎร์พัฒนา (22 ต.ค. 57)	ราชดำเนินกลาง	เร่งด่วนเย็น (16.00 - 19.00 น.)	1,204	608	71	1	6	103	1,993	43,194	62,889			
			นอกเร่งด่วน (9.00 - 16.00 น.)	585	207	55	18	2	137	1,004					
			เร่งด่วนเช้า (7.00 - 9.00 น.)	1,710	571	239	72	30	397	3,019	10,605				
			นอกเร่งด่วน (9.00 - 16.00 น.)	691	231	120	32	5	163	1,242					
			เร่งด่วนเย็น (16.00 - 19.00 น.)	5,603	1,403	313	2	90	154	7,565	52,284				
			นอกเร่งด่วน (9.00 - 16.00 น.)	16,110	6,054	1,023	7	804	1,087	25,085					
			เร่งด่วนเช้า (7.00 - 9.00 น.)	7,063	2,540	412	3	93	433	10,544	12,459				
นอกเร่งด่วน (9.00 - 16.00 น.)	1,203	414	25	-	27	80	1,749								
99	ราษฎร์พัฒนา (22 ต.ค. 57)	สุขสวัสดิ์	เร่งด่วนเย็น (16.00 - 19.00 น.)	3,594	2,255	48	-	327	226	6,450	52,284	62,889			
			นอกเร่งด่วน (9.00 - 16.00 น.)	4,806	2,042	265	119	150	513	7,895					
			เร่งด่วนเช้า (7.00 - 9.00 น.)	16,291	9,169	890	347	3,205	2,028	31,930					
			เร่งด่วนเย็น (16.00 - 19.00 น.)	6,790	3,599	388	181	740	12,459						

ปริมาณจราจรบริเวณทางแยกในเขตกรุงเทพมหานคร เดือนกรกฎาคม - ธันวาคม ปี 2557 (ต่อ)
จำแนกตามประเภทและช่วงเวลา จัดเรียงตามวันที่สำรวจ

ลำดับ ที่	ชื่อทางแยก วัน / เดือน / ปี	ถนน/ซอย	ช่วงเวลา	ประเภทรถ (คัน)						ปริมาณรวม (คัน)			รวมทั้ง แยก
				รถยนต์ นั่ง	ตู้/บิโด้พ	มอเตอร์ไซด์	บรารถ	สามล้อ	แต่ละ ช่วงเวลา	แต่ละ ถนน			
100	บางขุนพรหม (24 ต.ค. 57)	สามเสน	เร่งด่วนเช้า (7.00 - 9.00 น.)	2,150	428	205	-	5	293	3,081	19,550	26,167	
			นอกเร่งด่วน (9.00 - 16.00 น.)	8,081	1,749	615	1	44	1,317	11,807			
			เร่งด่วนเย็น (16.00 - 19.00 น.)	3,189	598	283	-	12	580	4,662			
			เร่งด่วนเช้า (7.00 - 9.00 น.)	690	157	7	-	-	86	940			
			นอกเร่งด่วน (9.00 - 16.00 น.)	2,699	726	23	-	20	811	4,279			
101	กรมศาลการ (27 ต.ค. 57)	วิสุทธิกษัตริย์	เร่งด่วนเย็น (16.00 - 19.00 น.)	809	285	8	-	5	291	1,398	31,937	54,915	
			เร่งด่วนเช้า (7.00 - 9.00 น.)	5,077	1,274	142	12	199	63	6,767			
			นอกเร่งด่วน (9.00 - 16.00 น.)	10,719	4,575	528	31	1,418	208	17,479			
			เร่งด่วนเย็น (16.00 - 19.00 น.)	4,751	2,138	284	12	423	83	7,691			
			เร่งด่วนเช้า (7.00 - 9.00 น.)	1,357	462	33	9	72	126	2,059			
102	นวมินทร์ - ศรีบูรพา (28 ต.ค. 57)	เกษมราษฎร์	นอกเร่งด่วน (9.00 - 16.00 น.)	4,519	2,728	149	25	1,177	319	8,917	36,409	44,704	
			เร่งด่วนเย็น (16.00 - 19.00 น.)	1,945	1,084	87	4	532	117	3,769			
			เร่งด่วนเช้า (7.00 - 9.00 น.)	1,365	524	16	-	51	8	1,964			
			นอกเร่งด่วน (9.00 - 16.00 น.)	2,085	1,306	42	4	879	107	4,423			
			เร่งด่วนเย็น (16.00 - 19.00 น.)	989	555	18	-	254	30	1,846			
102	นวมินทร์ - ศรีบูรพา (28 ต.ค. 57)	นวมินทร์	เร่งด่วนเช้า (7.00 - 9.00 น.)	3,878	1,506	131	61	60	31	5,667	2,472	5,823	
			นอกเร่งด่วน (9.00 - 16.00 น.)	14,227	5,726	484	195	427	103	21,162			
			เร่งด่วนเย็น (16.00 - 19.00 น.)	6,693	2,486	220	79	51	51	9,580			
			เร่งด่วนเช้า (7.00 - 9.00 น.)	768	155	-	-	5	-	928			
			นอกเร่งด่วน (9.00 - 16.00 น.)	682	289	-	-	4	2	977			
102	ศรีบูรพา (28 ต.ค. 57)	ศรีบูรพา	เร่งด่วนเย็น (16.00 - 19.00 น.)	386	176	-	-	3	2	567	36,409	44,704	
			เร่งด่วนเช้า (7.00 - 9.00 น.)	675	233	14	20	4	4	950			
			นอกเร่งด่วน (9.00 - 16.00 น.)	2,269	997	101	62	46	17	3,492			
			เร่งด่วนเย็น (16.00 - 19.00 น.)	1,031	288	28	20	10	4	1,381			
			เร่งด่วนเช้า (7.00 - 9.00 น.)	1,031	288	28	20	10	4	1,381			

ปริมาณจราจรบริเวณทางแยกในเขตกรุงเทพมหานคร เดือนกรกฎาคม - ธันวาคม ปี 2557 (ต่อ)
จำแนกตามประเภทและช่วงเวลา จัดเรียงตามวันที่สำรวจ

ลำดับที่	ชื่อทางแยก วัน / เดือน / ปี	ถนน/ซอย	ช่วงเวลา	ประเภทรถ (คัน)						ปริมาณรวม (คัน)			รวมทั้ง แยก
				รถยนต์ นั่ง	ตู้/มอเตอร์ ไซด์	มอเตอร์ไซด์ บิ๊ก	บรรทุก	สามล้อ	แต่ละ ช่วงเวลา	แต่ละ ถนน			
103	วิสุทธิกษัตริย์ (29 ต.ค. 57)	ประชาชนไทย	เร่งด่วนเช้า (7.00 - 9.00 น.)	1,509	248	80	35	1	119	1,992			
			นอกเร่งด่วน (9.00 - 16.00 น.)	4,191	821	338	183	35	469	10,213			
			เร่งด่วนเย็น (16.00 - 19.00 น.)	1,350	413	121	70	3	227				45,372
			เร่งด่วนเช้า (7.00 - 9.00 น.)	5,981	1,285	13	-	7	158				
104	จุฬา 12 (30 ต.ค. 57)	พญาไท	นอกเร่งด่วน (9.00 - 16.00 น.)	14,806	4,705	51	-	207	787	20,556			
			เร่งด่วนเย็น (16.00 - 19.00 น.)	4,954	1,882	13	-	22	288				
			เร่งด่วนเช้า (7.00 - 9.00 น.)	3,445	820	263	25	24	84				
			นอกเร่งด่วน (9.00 - 16.00 น.)	12,425	3,280	824	42	200	525	17,296			30,365
105	นอร์ธปาร์ค (31 ต.ค. 57)	ทางเข้า - ม.จุฬา	เร่งด่วนเย็น (16.00 - 19.00 น.)	6,523	1,172	251	16	30	416	8,408			
			เร่งด่วนเช้า (7.00 - 9.00 น.)	934	222	3	-	8	133				
			นอกเร่งด่วน (9.00 - 16.00 น.)	2,956	743	7	-	78	623	4,407			
			เร่งด่วนเย็น (16.00 - 19.00 น.)	1,418	317	13	-	5	365	2,118			38,581
106	ทางข้ามหน้าโรงเรียน สุเหร่าหะยีมีนา (3 พ.ย. 57)	สัมพันธวงศ์	เร่งด่วนเช้า (7.00 - 9.00 น.)	68	30	-	-	-	3	101			
			นอกเร่งด่วน (9.00 - 16.00 น.)	107	56	-	-	-	15	178			
			เร่งด่วนเย็น (16.00 - 19.00 น.)	70	33	-	-	-	9	112			
			เร่งด่วนเช้า (7.00 - 9.00 น.)	1,505	382	-	-	18	-	1,905			
106	ทางข้ามหน้าโรงเรียน สุเหร่าหะยีมีนา (3 พ.ย. 57)	สัมพันธวงศ์	นอกเร่งด่วน (9.00 - 16.00 น.)	3,013	1,287	-	-	176	9	4,485			
			เร่งด่วนเย็น (16.00 - 19.00 น.)	1,338	589	-	-	35	9	1,971			
			เร่งด่วนเช้า (7.00 - 9.00 น.)	3,482	849	-	-	11	-	4,342			
			นอกเร่งด่วน (9.00 - 16.00 น.)	5,008	1,973	-	-	43	-	7,024			22,763
106	ทางข้ามหน้าโรงเรียน สุเหร่าหะยีมีนา (3 พ.ย. 57)	สัมพันธวงศ์	เร่งด่วนเย็น (16.00 - 19.00 น.)	2,208	819	-	-	9	-	3,036			
			เร่งด่วนเช้า (7.00 - 9.00 น.)	1,998	2,055	13	-	142	7	4,215			
			นอกเร่งด่วน (9.00 - 16.00 น.)	3,330	4,279	52	-	535	12	8,208			
			เร่งด่วนเย็น (16.00 - 19.00 น.)	1,602	1,916	34	-	136	5	3,693			16,116

ปริมาณจราจรบริเวณทางแยกในเขตกรุงเทพมหานคร เดือนกรกฎาคม - ธันวาคม ปี 2557 (ต่อ)
จำแนกตามประเภทและช่วงเวลา จัดเรียงตามวันที่สำรวจ

ลำดับ ที่	ชื่อทางแยก วัน / เดือน / ปี	ถนน/ซอย	ช่วงเวลา	ประเภทรถ (คัน)				ปริมาณรวม (คัน)			รวมทั้ง แยก
				รถยนต์ นั่ง	ตู้/วิคอัพ	มอเตอร์ไซด์	บรรทุก	สามล้อ	แต่ละ ช่วงเวลา	แต่ละ ถนน	
107	สังขสันติสุข - สังขสันติสุข 3 - อยู่วิทยา (3 พ.ย. 57)	ซอยอยู่วิทยา	เร่งด่วนเช้า (7.00 - 9.00 น.)	262	306	-	4	-	572	3,158	19,986
			นอกเร่งด่วน (9.00 - 16.00 น.)	857	908	-	31	-	1,796		
			เร่งด่วนเย็น (16.00 - 19.00 น.)	482	290	-	17	1	790		
			เร่งด่วนเช้า (7.00 - 9.00 น.)	25	76	-	-	-	101		
			นอกเร่งด่วน (9.00 - 16.00 น.)	37	65	-	2	-	104		
			เร่งด่วนเย็น (16.00 - 19.00 น.)	8	12	-	-	-	20		
108	ทางข้ามปากซอย ลาดพร้าว 63 และ 65/1 (4 พ.ย. 57)	สังขสันติสุข	เร่งด่วนเช้า (7.00 - 9.00 น.)	1,861	1,950	12	137	10	3,970	16,603	46,620
			นอกเร่งด่วน (9.00 - 16.00 น.)	3,548	4,307	42	645	12	8,554		
			เร่งด่วนเย็น (16.00 - 19.00 น.)	2,117	1,749	15	194	4	4,079		
			เร่งด่วนเช้า (7.00 - 9.00 น.)	4,121	1,313	223	29	4	5,691		
			นอกเร่งด่วน (9.00 - 16.00 น.)	19,811	8,570	1,038	509	17	29,962		
			เร่งด่วนเย็น (16.00 - 19.00 น.)	7,344	3,092	369	143	6	10,967		
109	ทางข้ามปากซอย ลาดพร้าว 67/2 (4 พ.ย. 57)	ลาดพร้าว	เร่งด่วนเช้า (7.00 - 9.00 น.)	4,285	1,239	248	35	5	5,813	50,428	47,522
			นอกเร่งด่วน (9.00 - 16.00 น.)	20,237	8,768	949	499	33	30,504		
			เร่งด่วนเย็น (16.00 - 19.00 น.)	9,489	4,261	314	22	16	14,111		
			เร่งด่วนเช้า (7.00 - 9.00 น.)	4,087	880	227	33	11	5,284		
			นอกเร่งด่วน (9.00 - 16.00 น.)	21,441	7,640	1,457	483	69	31,198		
			เร่งด่วนเย็น (16.00 - 19.00 น.)	8,040	2,417	417	125	20	11,040		
110	ทางข้ามปากซอย ลาดพร้าว 93 และ 95 (4 พ.ย. 57)	ลาดพร้าว	เร่งด่วนเช้า (7.00 - 9.00 น.)	825	131	12	3	239	1,220	8,083	26,913
			นอกเร่งด่วน (9.00 - 16.00 น.)	2,765	1,078	39	43	762	4,721		
			เร่งด่วนเย็น (16.00 - 19.00 น.)	1,328	415	16	14	360	2,142		
			เร่งด่วนเช้า (7.00 - 9.00 น.)	2,496	555	236	26	650	4,001		
			นอกเร่งด่วน (9.00 - 16.00 น.)	6,098	1,757	694	191	1,611	10,490		
			เร่งด่วนเย็น (16.00 - 19.00 น.)	2,582	635	260	44	767	4,339		
111	ลาดพร้าว B , C (5 พ.ย. 57)	ลาดพร้าว	ทำดินแดง - อีสราภาพ							18,830	47,522
			เร่งด่วนเช้า (7.00 - 9.00 น.)								

ปริมาณจราจรบริเวณทางแยกในเขตกรุงเทพมหานคร เดือนกรกฎาคม - ธันวาคม ปี 2557 (ต่อ)
จำแนกตามประเภททางแยกและช่วงเวลา จัดเรียงตามวันที่สำรวจ

ลำดับ ที่	ชื่อทางแยก วัน / เดือน / ปี	ถนน/ซอย	ช่วงเวลา	รถยนต์ นั่ง	ประเภทรถ (คัน)						ปริมาณรวม (คัน)		รวมทั้ง แยก
					ตู้/ปิคอัพ	มอเตอร์ไซด์	บรรทุก	สามล้อ	แต่ละ ช่วงเวลา	แต่ละ ถนน			
112	พัฒนาการ (6 พ.ย. 57)	ศรีนครินทร์	เร่งด่วนเช้า (7.00 - 9.00 น.)	6,444	138	4	25	22	8,753	103,853			
			นอกเร่งด่วน (9.00 - 16.00 น.)	24,586	533	10	645	47	35,802				
			เร่งด่วนเย็น (16.00 - 19.00 น.)	11,875	238	1	132	5	16,744				
			เร่งด่วนเช้า (7.00 - 9.00 น.)	5,987	52	11	68	35	8,001				
			นอกเร่งด่วน (9.00 - 16.00 น.)	16,990	204	31	463	38	24,202				
113	การเรือน (7 พ.ย. 57)	ราชสีมา	เร่งด่วนเย็น (16.00 - 19.00 น.)	7,175	58	11	65	9	10,351	24,365			
			เร่งด่วนเช้า (7.00 - 9.00 น.)	1,990	53	58	13	56	2,578				
			นอกเร่งด่วน (9.00 - 16.00 น.)	6,351	329	155	93	192	9,042				
			เร่งด่วนเย็น (16.00 - 19.00 น.)	4,103	155	62	16	76	5,582				
			เร่งด่วนเช้า (7.00 - 9.00 น.)	1,627	154	3	2	2	2,136				
114	ราชวิถี (10 พ.ย. 57)	พระรามที่ 5	นอกเร่งด่วน (9.00 - 16.00 น.)	2,659	545	-	77	10	4,138	30,102			
			เร่งด่วนเย็น (16.00 - 19.00 น.)	448	220	-	7	3	889				
			เร่งด่วนเช้า (7.00 - 9.00 น.)	3,163	10	-	11	59	3,853				
			นอกเร่งด่วน (9.00 - 16.00 น.)	6,066	2,234	30	99	565	8,994				
			เร่งด่วนเย็น (16.00 - 19.00 น.)	3,460	960	34	18	280	4,752				
115	คลองสาน (11 พ.ย. 57)	เจริญนคร	เร่งด่วนเช้า (7.00 - 9.00 น.)	1,900	127	-	16	5	2,477	40,600			
			นอกเร่งด่วน (9.00 - 16.00 น.)	4,952	616	-	87	39	7,466				
			เร่งด่วนเย็น (16.00 - 19.00 น.)	1,707	241	-	36	18	2,560				
			เร่งด่วนเช้า (7.00 - 9.00 น.)	1,861	404	4	47	332	2,767				
			นอกเร่งด่วน (9.00 - 16.00 น.)	7,000	2,129	20	176	1,006	10,749				
115	คลองสาน (11 พ.ย. 57)	สมเด็จพระเจ้าพระยา	เร่งด่วนเย็น (16.00 - 19.00 น.)	2,928	229	8	19	505	4,499	40,600			
			เร่งด่วนเช้า (7.00 - 9.00 น.)	1,175	55	41	16	149	1,660				
			นอกเร่งด่วน (9.00 - 16.00 น.)	4,404	155	112	139	676	6,712				
			เร่งด่วนเย็น (16.00 - 19.00 น.)	2,606	63	35	27	343	3,708				
			เร่งด่วนเช้า (7.00 - 9.00 น.)	1,204	66	-	21	260	1,846				
115	ลาดหญ้า	ลาดหญ้า	นอกเร่งด่วน (9.00 - 16.00 น.)	3,952	198	-	117	513	5,988	10,505			
			เร่งด่วนเย็น (16.00 - 19.00 น.)	1,955	409	-	32	197	2,671				
			เร่งด่วนเช้า (7.00 - 9.00 น.)	1,204	66	-	21	260	1,846				

ปริมาณจราจรบริเวณทางแยกในเขตกรุงเทพมหานคร เดือนกรกฎาคม - ธันวาคม ปี 2557 (ต่อ)
 จำแนกตามประเภทรถและช่วงเวลา จัดเรียงตามวันที่สำรวจ

ลำดับ ที่	ชื่อทางแยก วัน / เดือน / ปี	ถนน/ซอย	ช่วงเวลา	ประเภทรถ (คัน)						ปริมาณรวม (คัน)			รวมทั้ง แยก
				รถยนต์ นั่ง	ตู้/บิโอดีพ	มอเตอร์ไซค์	บรรทุก	สามล้อ	แต่ละ ช่วงเวลา	แต่ละ ถนน			
116	สะพานขาว (12 พ.ย. 57)	กรุงเทพมหานคร	เร่งด่วนเช้า (7.00 - 9.00 น.)	1,178	406	39	-	13	489	2,125	16,094	49,499	
			นอกเร่งด่วน (9.00 - 16.00 น.)	5,872	2,340	130	-	102	1,416	9,860			
			เร่งด่วนเย็น (16.00 - 19.00 น.)	2,603	980	63	-	13	450	4,109			
			เร่งด่วนเช้า (7.00 - 9.00 น.)	3,926	1,189	299	-	21	414	5,849			
			นอกเร่งด่วน (9.00 - 16.00 น.)	12,555	5,046	719	-	382	1,288	19,990			
			เร่งด่วนเย็น (16.00 - 19.00 น.)	4,961	1,827	296	-	78	404	7,566			
117	เอกมัยใต้ (13 พ.ย. 57)	ทางเข้าออกขนส่งเอกมัย	เร่งด่วนเช้า (7.00 - 9.00 น.)	58	27	21	-	-	3	109	8,901	41,834	
			นอกเร่งด่วน (9.00 - 16.00 น.)	337	91	73	-	2	8	511			
			เร่งด่วนเย็น (16.00 - 19.00 น.)	81	47	29	-	1	-	158			
			เร่งด่วนเช้า (7.00 - 9.00 น.)	1,142	224	28	-	16	41	1,451			
			นอกเร่งด่วน (9.00 - 16.00 น.)	3,644	1,053	91	-	89	57	4,934			
			เร่งด่วนเย็น (16.00 - 19.00 น.)	1,890	550	36	-	21	19	2,516			
118	สุทธิสาร - วิกิตำรังสิต (14 พ.ย. 57)	สุทธิสาร	เร่งด่วนเช้า (7.00 - 9.00 น.)	4,090	1,142	182	8	23	26	5,471	168,013	195,805	
			นอกเร่งด่วน (9.00 - 16.00 น.)	13,384	4,731	727	9	328	134	19,313			
			เร่งด่วนเย็น (16.00 - 19.00 น.)	5,321	1,698	265	14	33	40	7,371			
			เร่งด่วนเช้า (7.00 - 9.00 น.)	23,292	5,313	193	4	115	47	28,964			
			นอกเร่งด่วน (9.00 - 16.00 น.)	69,131	24,469	859	19	1,624	136	96,238			
			เร่งด่วนเย็น (16.00 - 19.00 น.)	33,098	9,087	437	14	122	53	42,811			
118	สุทธิสาร	สุทธิสาร	เร่งด่วนเช้า (7.00 - 9.00 น.)	4,481	721	67	23	13	52	5,357	27,792		
			นอกเร่งด่วน (9.00 - 16.00 น.)	11,723	3,075	174	119	181	261	15,533			
			เร่งด่วนเย็น (16.00 - 19.00 น.)	5,335	1,356	77	51	19	64	6,902			

ปริมาณจราจรบริเวณทางแยกในเขตกรุงเทพมหานคร เดือนกรกฎาคม - ธันวาคม ปี 2557 (ต่อ)
จำแนกตามประเภทรถและช่วงเวลา จัดเรียงตามวันที่สำรวจ

ลำดับ ที่	ชื่อทางแยก วัน / เดือน / ปี	ถนน/ซอย	ช่วงเวลา	ประเภทรถ (คัน)						ปริมาณรวม (คัน)		รวมทั้ง แยก
				รถยนต์ นั่ง	ตู้ปิคอัพ	มอเตอร์ไซด์	บรรทุก	สามล้อ	แต่ละ ช่วงเวลา	แต่ละ ถนน		
119	วัดประศา (17 พ.ย. 57)	พระรามที่ 5	เร่งด่วนเช้า (7.00 - 9.00 น.)	3,399	774	46	-	27	21	4,267	22,073	22,990
			นอกเร่งด่วน (9.00 - 16.00 น.)	8,410	2,895	180	-	193	175	11,853		
			เร่งด่วนเย็น (16.00 - 19.00 น.)	4,711	1,047	69	-	20	106	5,953		
			เร่งด่วนเช้า (7.00 - 9.00 น.)	87	28	-	-	-	1	116		
			นอกเร่งด่วน (9.00 - 16.00 น.)	143	75	-	-	-	9	227		
		ช.ระนอง 1	เร่งด่วนเย็น (16.00 - 19.00 น.)	102	52	-	-	1	9	164		
			เร่งด่วนเช้า (7.00 - 9.00 น.)	73	31	-	-	1	8	113		
			นอกเร่งด่วน (9.00 - 16.00 น.)	162	65	-	-	1	15	243		
			เร่งด่วนเย็น (16.00 - 19.00 น.)	26	26	-	-	-	2	54		
			เร่งด่วนเช้า (7.00 - 9.00 น.)	1,371	529	89	18	17	38	2,062		
120	บ่อมแฝด (18 พ.ย. 57)	สนามไชย	นอกเร่งด่วน (9.00 - 16.00 น.)	4,136	1,836	404	35	144	424	6,979	11,242	38,163
			เร่งด่วนเย็น (16.00 - 19.00 น.)	1,150	682	131	29	44	165	2,201		
			เร่งด่วนเช้า (7.00 - 9.00 น.)	1,366	464	271	30	1	25	2,157		
			นอกเร่งด่วน (9.00 - 16.00 น.)	3,653	1,467	957	87	23	495	6,682		
			เร่งด่วนเย็น (16.00 - 19.00 น.)	675	351	157	21	1	159	1,364		
		หลักเมือง	เร่งด่วนเช้า (7.00 - 9.00 น.)	1,110	418	310	75	16	181	2,110		
			นอกเร่งด่วน (9.00 - 16.00 น.)	4,641	1,220	1,073	288	50	1,141	8,413		
			เร่งด่วนเย็น (16.00 - 19.00 น.)	3,902	807	380	70	28	510	5,697		
			เร่งด่วนเช้า (7.00 - 9.00 น.)	61	16	-	-	-	1	78		
			นอกเร่งด่วน (9.00 - 16.00 น.)	126	74	-	-	-	2	202		
หน้าพระลาน	เร่งด่วนเย็น (16.00 - 19.00 น.)	175	43	-	-	-	-	218				

ปริมาณจราจรบริเวณทางแยกในเขตกรุงเทพมหานคร เดือนกรกฎาคม - ธันวาคม ปี 2557 (ต่อ)
 จำแนกตามประเภทรถและช่วงเวลา จัดเรียงตามวันที่สำรวจ

ลำดับ ที่	ชื่อทางแยก วัน / เดือน / ปี	ถนน/ซอย	ช่วงเวลา	ประเภทรถ (คัน)						รวมทั้ง แยก
				รถยนต์ นั่ง	ตู้/บิกอป	มอเตอร์ไซด์	บรรทุก	สามล้อ	ปริมาณรวม แต่ละ ช่วงเวลา	
121	อโศก (19 พ.ย. 57)	รัชดาภิเษก	เร่งด่วนเช้า (7.00 - 9.00 น.)	2,674	530	-	5	6	3,247	17,066
			นอกเร่งด่วน (9.00 - 16.00 น.)	7,091	2,714	5	263	50	10,214	
			เร่งด่วนเย็น (16.00 - 19.00 น.)	2,817	737	-	11	6	3,605	
			เร่งด่วนเช้า (7.00 - 9.00 น.)	2,844	760	41	5	17	3,667	
			นอกเร่งด่วน (9.00 - 16.00 น.)	6,799	2,063	129	185	53	9,229	
			เร่งด่วนเย็น (16.00 - 19.00 น.)	3,351	825	37	54	22	4,289	
122	อุณากรรณ (20 พ.ย. 57)	สุขุมวิท	เร่งด่วนเช้า (7.00 - 9.00 น.)	4,015	909	7	10	22	5,114	32,654
			นอกเร่งด่วน (9.00 - 16.00 น.)	14,603	4,123	30	226	105	19,423	
			เร่งด่วนเย็น (16.00 - 19.00 น.)	6,241	1,656	4	27	81	8,117	
			เร่งด่วนเช้า (7.00 - 9.00 น.)	698	199	5	6	175	1,111	
			นอกเร่งด่วน (9.00 - 16.00 น.)	3,125	957	24	43	507	4,753	
			เร่งด่วนเย็น (16.00 - 19.00 น.)	1,294	409	11	11	261	2,028	
123	อุทัยเจษฎาพิศ (21 พ.ย. 57)	สวรรคโลก	เร่งด่วนเช้า (7.00 - 9.00 น.)	2,415	625	72	26	218	3,519	16,649
			นอกเร่งด่วน (9.00 - 16.00 น.)	6,730	1,855	374	113	615	9,895	
			เร่งด่วนเย็น (16.00 - 19.00 น.)	2,112	548	78	21	270	3,235	
			เร่งด่วนเช้า (7.00 - 9.00 น.)	1,907	386	56	14	27	2,403	
			นอกเร่งด่วน (9.00 - 16.00 น.)	6,562	1,935	230	38	79	8,912	
			เร่งด่วนเย็น (16.00 - 19.00 น.)	2,733	766	52	3	27	3,603	
123	ราชวิถี	ราชวิถี	เร่งด่วนเช้า (7.00 - 9.00 น.)	2,226	612	198	6	17	3,093	18,513
			นอกเร่งด่วน (9.00 - 16.00 น.)	7,390	2,288	746	17	88	10,719	
			เร่งด่วนเย็น (16.00 - 19.00 น.)	3,514	861	249	4	67	4,701	
									24,541	
									33,431	

ปริมาณจราจรบริเวณทางแยกในเขตกรุงเทพมหานคร เดือนกรกฎาคม - ธันวาคม ปี 2557 (ต่อ)
จำแนกตามประเภทและช่วงเวลา จัดเรียงตามวันที่สำรวจ

ลำดับ ที่	ชื่อทางแยก วัน / เดือน / ปี	ถนน/ซอย	ช่วงเวลา	ประเภทรถ (คัน)						ปริมาณรวม (คัน)		รวมทั้ง แยก
				รถยนต์ นั่ง	ตู้/คอป ใหญ่	มอเตอร์ ไซด์	บรรทุก	สามล้อ	แต่ละ ช่วงเวลา	แต่ละ ถนน		
124	หมู่บ้านเสรี (25 พ.ย. 57)	ซอยอ่อนนุช 70 , 71	เร่งด่วนเช้า (7.00 - 9.00 น.)	453	227	-	6	1	687	41,900	3,520	-
			นอกเร่งด่วน (9.00 - 16.00 น.)	1,416	650	-	28	24	2,118			
			เร่งด่วนเย็น (16.00 - 19.00 น.)	561	145	-	4	5	715			
			เร่งด่วนเช้า (7.00 - 9.00 น.)	4,068	2,445	109	168	38	6,848			
125	ทางข้ามหน้ารัชฎาพาร์ค (25 พ.ย. 57)	อ่อนนุช	นอกเร่งด่วน (9.00 - 16.00 น.)	12,795	8,057	292	55	74	22,099	38,380	-	-
			เร่งด่วนเย็น (16.00 - 19.00 น.)	5,998	3,099	137	27	28	9,433			
			เร่งด่วนเช้า (7.00 - 9.00 น.)	6,784	3,030	237	22	13	10,165			
			นอกเร่งด่วน (9.00 - 16.00 น.)	25,098	10,261	677	44	28	37,003			
126	บางแค (1 ธ.ค. 57)	บางแค	เร่งด่วนเย็น (16.00 - 19.00 น.)	11,033	4,581	249	10	10	16,052	63,220	-	-
			เร่งด่วนเช้า (7.00 - 9.00 น.)	631	346	-	16	19	1,012			
			นอกเร่งด่วน (9.00 - 16.00 น.)	1,978	1,302	-	1	51	3,446			
			เร่งด่วนเย็น (16.00 - 19.00 น.)	795	704	2	1	13	1,526			
127	เพชรเกษม - พุทธมณฑล สาย 1 (1 ธ.ค. 57)	เพชรเกษม	เร่งด่วนเช้า (7.00 - 9.00 น.)	3,769	1,728	324	6	256	6,176	44,122	-	-
			นอกเร่งด่วน (9.00 - 16.00 น.)	14,053	7,298	899	29	727	23,595			
			เร่งด่วนเย็น (16.00 - 19.00 น.)	4,918	2,641	366	15	254	8,367			
			เร่งด่วนเช้า (7.00 - 9.00 น.)	789	327	-	1	2	1,119			
127	เพชรเกษม - พุทธมณฑล สาย 1 (1 ธ.ค. 57)	พุทธมณฑลสาย 1	นอกเร่งด่วน (9.00 - 16.00 น.)	2,142	952	-	-	1	3,132	40,286	5,439	-
			เร่งด่วนเย็น (16.00 - 19.00 น.)	891	291	-	-	-	1,188			
			เร่งด่วนเช้า (7.00 - 9.00 น.)	3,653	1,536	259	4	166	5,637			
			นอกเร่งด่วน (9.00 - 16.00 น.)	13,195	6,008	856	14	484	20,961			
127	เพชรเกษม	เพชรเกษม	เร่งด่วนเย็น (16.00 - 19.00 น.)	5,272	2,401	371	7	112	8,249	34,847	-	-
			เร่งด่วนเช้า (7.00 - 9.00 น.)	86	86	86	86	86	8,249			

ปริมาณจราจรบริเวณทางแยกในเขตกรุงเทพมหานคร เดือนกรกฎาคม - ธันวาคม ปี 2557 (ต่อ)
จำแนกตามประเภทรถและช่วงเวลา จัดเรียงตามวันที่สำรวจ

ลำดับ ที่	ชื่อทางแยก วัน / เดือน / ปี	ถนน/ซอย	ช่วงเวลา	รถยนต์ นั่ง	ตู้/จักรยาน	ประเภทรถ (คัน)						ปริมาณรวม (คัน)		รวมทั้ง แยก
						รถใหญ่	รถเล็ก	บรรทุก	สามล้อ	แต่ละ ช่วงเวลา	แต่ละ ถนน			
128	ประตูน้ำ (3 ธ.ค. 57)	ราชดำริ	เร่งด่วนเช้า (7.00 - 9.00 น.)	2,107	720	167	13	11	33	3,051	18,979	55,016		
			นอกเร่งด่วน (9.00 - 16.00 น.)	8,192	2,958	452	62	153	374	12,191				
			เร่งด่วนเย็น (16.00 - 19.00 น.)	2,772	594	106	40	33	192	3,737				
			เร่งด่วนเช้า (7.00 - 9.00 น.)	568	295	105	39	1	22	1,030				
			นอกเร่งด่วน (9.00 - 16.00 น.)	861	416	338	136	28	94	1,873				
			เร่งด่วนเย็น (16.00 - 19.00 น.)	254	78	121	55	7	76	591				
129	จันทน์ 43 แยก 22 (4 ธ.ค. 57)	เพชรบุรีตัดใหม่	เร่งด่วนเช้า (7.00 - 9.00 น.)	4,323	1,261	311	4	18	293	6,210	32,543	5,028		
			นอกเร่งด่วน (9.00 - 16.00 น.)	11,971	3,988	943	5	112	1,468	18,487				
			เร่งด่วนเย็น (16.00 - 19.00 น.)	4,948	1,828	273	7	22	768	7,846				
			เร่งด่วนเช้า (7.00 - 9.00 น.)	2	1	-	-	-	-	3				
			นอกเร่งด่วน (9.00 - 16.00 น.)	11	6	-	-	-	2	19				
			เร่งด่วนเย็น (16.00 - 19.00 น.)	6	1	-	-	-	2	9				
130	สาธุ - จันทน์ (4 ธ.ค. 57)	ซอยประดิษฐ์	เร่งด่วนเช้า (7.00 - 9.00 น.)	117	69	-	-	-	5	191	886	25,220		
			นอกเร่งด่วน (9.00 - 16.00 น.)	315	163	-	-	4	9	491				
			เร่งด่วนเย็น (16.00 - 19.00 น.)	164	38	-	-	-	2	204				
			เร่งด่วนเช้า (7.00 - 9.00 น.)	820	314	-	-	4	47	1,185				
			นอกเร่งด่วน (9.00 - 16.00 น.)	1,292	653	-	-	18	134	2,097				
			เร่งด่วนเย็น (16.00 - 19.00 น.)	504	236	-	-	1	88	829				
130	สาธุ - จันทน์ (4 ธ.ค. 57)	สาธุประดิษฐ์	เร่งด่วนเช้า (7.00 - 9.00 น.)	887	312	35	-	72	38	1,344	6,922	18,298		
			นอกเร่งด่วน (9.00 - 16.00 น.)	2,426	971	92	-	146	180	3,815				
			เร่งด่วนเย็น (16.00 - 19.00 น.)	1,158	437	30	-	67	71	1,763				
			เร่งด่วนเช้า (7.00 - 9.00 น.)	2,973	1,203	39	-	150	98	4,463				
			นอกเร่งด่วน (9.00 - 16.00 น.)	6,696	2,455	80	-	351	394	9,976				
			เร่งด่วนเย็น (16.00 - 19.00 น.)	2,764	868	26	-	82	119	3,859				

ปริมาณจราจรบริเวณทางแยกในเขตกรุงเทพมหานคร เดือนกรกฎาคม - ธันวาคม ปี 2557 (ต่อ)
 จำแนกตามประเภทรถและช่วงเวลา จัดเรียงตามวันที่สำรวจ

ลำดับ ที่	ชื่อทางแยก วัน / เดือน / ปี	ถนน/ซอย	ช่วงเวลา	ประเภทรถ (คัน)						ปริมาณรวม แต่ละ ช่วงเวลา	รวมทั้ง แยก
				รถยนต์ นั่ง	ตู้/มอเตอร์ ไซкл	มอเตอร์ ไซด์	ประตูก	สามล้อ	แต่ละ ถนน		
131	นางเล็ง (15 ธ.ค. 57)	นครสวรรค์	เร่งด่วนเช้า (7.00 - 9.00 น.)	3,952	699	40	-	5	58	4,754	34,070
			นอกเร่งด่วน (9.00 - 16.00 น.)	13,732	5,428	259	-	219	20,224		
			เร่งด่วนเย็น (16.00 - 19.00 น.)	6,782	1,865	190	-	48	9,092		
			เร่งด่วนเช้า (7.00 - 9.00 น.)	16	3	-	-	-	19		
			นอกเร่งด่วน (9.00 - 16.00 น.)	54	27	-	1	3	85		
			เร่งด่วนเย็น (16.00 - 19.00 น.)	22	15	-	-	-	37		
132	เสรีไทย - เสรีไทย 56 (22 ธ.ค. 57)	พิษณุโลก	เร่งด่วนเช้า (7.00 - 9.00 น.)	5,025	895	177	-	13	55	6,165	27,532
			นอกเร่งด่วน (9.00 - 16.00 น.)	11,205	2,617	431	-	106	14,589		
			เร่งด่วนเย็น (16.00 - 19.00 น.)	5,326	1,091	176	-	9	6,778		
			เร่งด่วนเช้า (7.00 - 9.00 น.)	95	30	1	-	13	139		
			นอกเร่งด่วน (9.00 - 16.00 น.)	173	74	2	-	78	327		
			เร่งด่วนเย็น (16.00 - 19.00 น.)	82	41	3	-	41	167		
133	อนุสาวรีย์ชัยสมรภูมิ (26 ธ.ค. 57)	พรทิพย์	เร่งด่วนเช้า (7.00 - 9.00 น.)	15	21	-	-	14	-	50	31,705
			นอกเร่งด่วน (9.00 - 16.00 น.)	115	98	-	-	64	277		
			เร่งด่วนเย็น (16.00 - 19.00 น.)	73	69	-	-	34	176		
			เร่งด่วนเช้า (7.00 - 9.00 น.)	3,469	2,098	53	51	55	5,734		
			นอกเร่งด่วน (9.00 - 16.00 น.)	10,019	5,776	238	150	880	17,124		
			เร่งด่วนเย็น (16.00 - 19.00 น.)	4,143	3,140	113	73	225	7,711		
133	อนุสาวรีย์ชัยสมรภูมิ (26 ธ.ค. 57)	พรทิพย์	เร่งด่วนเช้า (7.00 - 9.00 น.)	1,858	796	229	1	6	63	2,953	15,463
			นอกเร่งด่วน (9.00 - 16.00 น.)	5,790	2,258	448	-	130	8,886		
			เร่งด่วนเย็น (16.00 - 19.00 น.)	2,512	862	135	-	35	3,624		
			เร่งด่วนเช้า (7.00 - 9.00 น.)	2,117	675	251	23	1	3,104		
			นอกเร่งด่วน (9.00 - 16.00 น.)	8,531	2,581	1,045	87	17	12,415		
			เร่งด่วนเย็น (16.00 - 19.00 น.)	3,401	855	351	39	6	4,704		
133	ราชวิถี	พรทิพย์	เร่งด่วนเช้า (7.00 - 9.00 น.)	4,490	1,520	459	108	5	111	6,693	76,062
			นอกเร่งด่วน (9.00 - 16.00 น.)	14,409	5,570	1,438	306	49	22,139		
			เร่งด่วนเย็น (16.00 - 19.00 น.)	7,225	2,594	1,403	110	12	11,544		
			เร่งด่วนเช้า (7.00 - 9.00 น.)	3,401	855	351	39	6	4,704		
			นอกเร่งด่วน (9.00 - 16.00 น.)	8,531	2,581	1,045	87	17	12,415		
			เร่งด่วนเย็น (16.00 - 19.00 น.)	3,401	855	351	39	6	4,704		

แหล่งข้อมูล : กองนโยบายและแผนงาน สำนักการจราจรและขนส่ง

ปริมาณจราจรบริเวณทางแยกในเขตกรุงเทพมหานคร 20 อันดับ ปี 2557
จัดเรียงตามปริมาณจราจรรวมสูงสุด

ลำดับ ที่	ชื่อทางแยก	ปริมาณจราจร (คัน)				วัน/เดือน/ปี ที่สำรวจ
		ช่วงเร่งด่วนเช้า	นอกช่วงเร่งด่วน	ช่วงเร่งด่วนเย็น	รวมตลอด 12 ชั่วโมง	
		(7.00 - 9.00 น.)	(9.00 - 16.00 น.)	(16.00 - 19.00 น.)	(7.00 - 19.00 น.)	
1	สุทธิสาร - วิภาวดีรังสิต	34,321	111,771	49,713	195,805	14 พฤศจิกายน 2557
2	วงเวียนใหญ่	26,962	95,943	47,689	170,594	4 มิถุนายน 2557
3	รัชโยธิน	27,173	94,245	42,532	163,950	10 กุมภาพันธ์ 2557
4	ประเสริฐมนูกิจ - ประดิษฐ์มนูธรรม	30,876	91,587	40,577	163,040	2 เมษายน 2557
5	รามคำแหง	26,391	88,850	40,308	155,549	20 กุมภาพันธ์ 2557
6	ต่างระดับตลาดพลู	23,723	77,092	33,833	134,648	5 สิงหาคม 2557
7	อรุณอมรินทร์	25,367	76,282	33,486	135,135	15 กันยายน 2557
8	รัชดาภิเษก - ลาดพร้าว	23,978	77,323	31,478	132,779	8 พฤษภาคม 2557
9	พงษ์เพชร	22,805	73,382	32,090	128,277	4 กันยายน 2557
10	ประชาชนกุล	21,569	74,170	30,909	126,648	31 มีนาคม 2557
11	ศูนย์วิจัยเหนือ	18,189	69,240	32,200	119,629	23 เมษายน 2557
12	บรมราชชนนี	19,710	67,121	27,494	114,325	18 กรกฎาคม 2557
13	เจริญราษฎร์	18,912	65,363	29,212	113,487	27 มีนาคม 2557
14	พระราม 9	18,534	62,195	29,705	110,434	26 สิงหาคม 2557
15	พระราม 2	17,252	63,367	26,716	107,335	13 สิงหาคม 2557
16	ด่วนสาธุ	18,610	61,304	26,732	106,646	20 มกราคม 2557
17	พระรามที่ 3 - วงแหวนอุตสาหกรรม	19,783	59,532	27,355	106,670	25 กรกฎาคม 2557
18	พัฒนาการ	16,754	60,004	27,095	103,853	6 พฤศจิกายน 2557
19	ยมราช	19,048	57,467	25,903	102,418	24 กันยายน 2557
20	ประเสริฐมนูกิจ - ลาดปลาเค้า	16,168	58,007	27,952	102,127	11 กุมภาพันธ์ 2557

แหล่งข้อมูล : กองนโยบายและแผนงาน สำนักการจราจรและขนส่ง

สถิติปริมาณจราจรบนถนนสายสำคัญในเขตกรุงเทพมหานคร ปี 2550 - 2557

จัดเรียงตามรายชื่อถนน

หน่วย : คัน

ลำดับที่	ชื่อถนน	ชื่อทางแยก/จุดที่สำรวจ	ปีที่สำรวจ									
			2550	2551	2552	2553	2554	2555	2556	2557		
1	งามวงศ์วาน	เกษตร	***	53,356	53,472	48,186	52,250	49,101	51,860	***	2557	
		บางเขน	39,334	34,955	***	37,995	***	34,002	***	33,915		
		พงษ์เพชร	112,601	112,543	***	101,277	***	105,280	107,275	94,820		
2	จรัญสนิทวงศ์	ท่าพระ	***	28,563	28,606	23,114	18,727	***	***	8,634		
		บรมราชชนนี	52,941	52,747	51,968	***	***	28,677	***	32,279		
		บางขุนนนท์	42,092	46,635	40,984	36,781	24,934	***	***	36,076		
		บางพลัด	59,593	58,372	***	***	51,827	***	***	35,204		
		สามแยกไฟฉาย	47,282	46,345	46,192	43,203	***	***	***	22,244		
3	เจริญกรุง	ตรอกจันทน์	16,447	19,937	18,087	19,999	17,545	16,965	15,938	***		
		ถนนตึก	16,314	16,350	16,569	16,051	16,449	***	14,094	***		
		บางรัก	20,146	***	20,092	18,835	***	17,791	21,042	16,946		
		แปลงนาม	***	***	***	***	***	22,517	18,563	***		
		สามยอด	***	12,217	13,888	14,616	10,681	9,027	***	***		
		สี่กั๊กพระยาศรี	***	15,101	***	***	***	15,259	11,078	***		
		สี่พระยา	***	***	***	***	30,985	28,719	***	26,914		
		เสือป่า	***	***	***	22,963	***	19,733	***	***		
		หมอมี	***	***	21,689	***	***	21,740	14,726	***		
		อุณากรรณ	***	***	***	***	***	19,039	***	16,649		
		เอส.เอ.บี.	28,578	***	***	22,894	***	25,085	***	***		
4	เจริญนคร	คลองสาน	18,343	19,983	***	20,928	20,960	18,143	16,132	18,015		
		เจริญนครใต้	42,516	44,109	44,693	44,584	***	44,869	***	36,250		
		เจริญนครเหนือ	***	44,098	42,120	40,273	46,662	39,944	***	35,627		
		บุคคโล	37,735	37,587	37,095	38,975	40,765	39,042	37,638	44,975		

สถิติปริมาณจราจรบนถนนสายสำคัญในเขตกรุงเทพมหานคร ปี 2550 - 2557 (ต่อ)
จัดเรียงตามรายชื่อถนน

หน่วย : คัน

ลำดับที่	ชื่อถนน	ชื่อทางแยก/จุดที่สำรวจ	ปีที่สำรวจ												
			2550	2551	2552	2553	2554	2555	2556	2557					
5	แจ้งวัฒนะ	การสื่อสาร เมืองทอง หลักสี่	***	76,900	***	83,115	***	96,828	***	103,123	***	77,838	***	***	
6	นราธิวาสราชนครินทร์	นราธิวาส - จันทน์ นราธิวาส - พระรามที่ 3 นรินทร์ ติลม - นราธิวาส	45,573	45,485	42,088	38,391	42,578	41,374	40,233	11,172	33,265	9,549	***	***	
7	นวมินทร์	นวมินทร์ - แยกบีเลนดี นวมินทร์ - ศรีบูรพา บางกะปิ โพธิ์แก้ว	31,638	***	***	31,120	***	32,002	***	42,985	***	36,409	***	***	
8	บรมราชชนนี	บรมราชชนนี	39,231	46,311	48,764	***	***	44,864	***	54,059	53,863	51,059	***	***	
9	บางนา - ตราด	บางนา	***	32,850	***	43,878	***	25,017	***	***	28,830	***	***	***	
10	ประชาทิปก	บ้านแขก	***	***	63,982	58,761	***	52,034	***	56,942	54,816	***	***	***	
11	ประชาสงเคราะห์	ประชาสงเคราะห์ ตลาดห้วยขวาง	19,519	19,540	21,325	21,275	19,706	18,150	18,785	12,117	***	8,635	***	***	
12	ประเสริฐมุนีกิจ	ประเสริฐมุนีกิจ - ลาตปลาเค้า ประเสริฐมุนีกิจ - ประดิษฐ์มุนีธรรม ประเสริฐมุนีกิจ - สุนัขสวัสดิ์	***	***	***	84,057	***	80,383	***	66,789	62,192	77,707	***	***	
			61,408	63,617	59,468	69,375	69,577	62,370	72,469	65,186	62,370	69,012	***	***	

สถิติปริมาณจราจรบนถนนสายสำคัญในเขตกรุงเทพมหานคร ปี 2550 - 2557 (ต่อ)

จัดเรียงตามรายชื่อถนน

หน่วย : คัน

ลำดับที่	ชื่อถนน	ชื่อทางแยก/จุดที่สำรวจ	ปีที่สำรวจ									
			2550	2551	2552	2553	2554	2555	2556	2557		
13	พญาไท	จตุจักร 12	***	***	35,798	32,185	***	***	30,642	30,365		
		ปทุมวัน	***	45,021	41,486	45,312	39,886	43,671	41,978	***		
		พญาไท	41,133	41,287	39,575	36,264	37,190	38,927	***	38,790		
		ราชเทวี	41,170	43,083	43,043	43,261	46,287	44,488	***	38,204		
		อนุสาวรีย์ชัยสมรภูมิ	***	35,603	37,486	***	37,516	33,788	***	39,058		
14	พระราม 9	ฝั่งเมือง	***	***	48,138	42,814	45,349	47,869	44,497	42,714		
		พระราม 9	***	32,144	29,997	25,239	***	28,146	***	26,874		
		พระราม 9 - ประดิษฐ์มุนีธรรม	53,396	46,985	53,996	***	43,573	49,947	***	45,600		
		พระราม 9 ใต้	45,461	***	47,082	51,537	53,401	50,150	***	43,433		
		รามคำแหง	100,153	99,692	102,084	***	97,910	98,926	93,167	98,178		
		ศูนย์วิจัยเทเนอ	128,291	117,751	117,917	***	121,120	134,737	114,444	113,007		
15	พระรามที่ 1	อ.ส.ม.ท.	44,629	50,687	***	47,210	53,896	46,034	44,216	43,861		
		เจริญผล	26,916	27,309	23,882	***	24,164	26,834	***	22,954		
		เฉลิมเผ่า	30,501	27,521	***	***	33,003	***	***	***		
		ปทุมวัน	***	28,489	31,580	26,267	27,368	31,059	29,972	***		
		พงษ์พระราม	45,833	***	41,182	***	46,763	43,831	***	37,623		
16	พระรามที่ 2	ราชประสงค์	7,562	8,285	6,390	***	5,998	7,317	***	***		
		พระราม 2	54,655	44,227	***	48,364	55,093	***	***	47,333		
17	พระรามที่ 3	เจริญราษฎร์	31,761	92,739	***	92,265	89,323	97,948	104,165	94,352		
		ถนนตก	38,434	35,823	36,067	36,009	39,442	***	38,301	***		
		นราธิวาส - พระรามที่ 3	82,707	74,008	***	75,895	81,530	69,536	***	78,141		
		พระรามที่ 3 - รัชดา	83,378	82,229	80,313	76,839	79,347	***	82,959	***		
		สาธิตประดิษฐ์	62,607	52,931	58,262	61,810	69,534	***	58,086	56,813		

สถิติปริมาณจราจรบนถนนสายสำคัญในเขตกรุงเทพมหานคร ปี 2550 - 2557 (ต่อ)
จัดเรียงตามรายชื่อถนน

หน่วย : คัน

ลำดับที่	ชื่อถนน	ชื่อทางแยก/จุดที่สำรวจ	ปีที่สำรวจ									
			2550	2551	2552	2553	2554	2555	2556	2557		
18	พระรามที่ 4	กล้วยน้ำไท	36,770	38,052	39,659	38,919	***	39,294	36,059	***	***	
		เกษมราษฎร์	***	51,518	***	52,401	60,717	54,701	***	***	***	
		คลองเตย	49,691	***	46,237	***	***	43,574	46,165	***	***	
		ใต้สวนพระราม 4	83,947	***	***	***	86,163	81,659	82,646	***	***	
		พระรามที่ 4	48,701	***	***	40,202	***	36,436	31,673	37,510	***	
		มหานคร	43,510	42,636	***	37,195	34,203	33,238	35,850	***	***	
		วิทยุ	***	113,209	115,018	95,028	***	104,105	***	***	***	
		ศาลาแดง	104,975	100,293	94,014	***	92,666	88,589	***	72,390	***	
		สะพานเหลือง	***	51,339	56,288	60,658	***	50,788	48,282	***	***	
		สามย่าน	***	67,284	63,679	61,210	60,952	***	***	53,343	***	
19	พระรามที่ 5	หมอมี	***	***	10,739	***	***	4,921	***	***	40,809	
		อังรีดูนังต์	27,793	52,566	52,691	***	53,660	***	***	***	***	
		เกษมโกลม	***	19,661	16,807	***	20,881	20,809	***	22,725	***	
		พาณิชย์การ	***	***	***	***	***	7,530	***	***	***	
		ราชวัตร	21,087	20,295	18,452	***	18,107	19,918	16,926	***	***	
		ราชวิถี	***	***	19,712	***	19,294	18,575	***	17,599	***	
		วัดเบญญ์	***	***	***	***	16,360	17,963	***	12,859	***	
		วัดประซา	20,897	***	***	***	20,744	***	***	22,073	***	
		สะพานแดง	***	8,478	9,273	9,503	7,017	9,132	***	6,659	***	
		สุโขทัย	20,778	***	19,797	20,274	***	17,733	17,564	10,254	***	

สถิติปริมาณจรรยาบรรณสถานศึกษาสำคัญในเขตกรุงเทพมหานคร ปี 2550 - 2557 (ต่อ)

จัดเรียงตามรายชื่อถนน

หน่วย : คน

ลำดับที่	ชื่อถนน	ชื่อทางแยก/จุดที่สำรวจ	ปีที่สำรวจ									
			2550	2551	2552	2553	2554	2555	2556	2557		
20	พระรามที่ 6	สะพานดำ	14,467	15,378	***	***	28,689	25,792	25,068	***		
		ประดิพัทธ์	30,251	33,006	29,296	30,883	29,912	32,271	29,708	***		
		พิบูลย์วัฒนา	***	***	34,971	38,444	***	***	31,155	34,582		
		โรงกรองน้ำ	***	37,629	***	39,401	27,552	33,865	***	***		
		ศรีอยุธยา	***	47,435	42,258	37,961	41,598	***	***	39,938		
		อารีย์สัมพันธ์	34,669	***	***	***	37,147	33,192	***	33,555		
21	พหลโยธิน	อุรุพงษ์	***	48,107	51,358	48,838	45,805	47,310	40,731	46,798		
		เกษตร	***	59,935	64,052	64,116	65,394	66,322	59,574	***		
		กำแพงเพชร	61,098	71,885	70,192	75,407	68,649	67,785	70,676	62,774		
		พลธิการ ทอ.	***	***	***	40,806	48,561	***	***	37,751		
		รัชโยธิน	59,842	62,140	***	58,937	62,742	62,113	***	59,809		
		สะพานควาย	32,875	34,142	34,357	34,890	33,404	34,713	33,360	31,935		
22	พัฒนาการ	เสนานิคม	***	37,794	36,184	***	***	32,915	33,784	29,592		
		ห้าแยกลาดพร้าว	***	***	70,834	***	***	87,076	***	***		
		อนุสาวรีย์ชัยสมรภูมิ	***	38,726	32,747	***	37,516	36,972	***	37,449		
		คลองตัน	***	***	30,171	***	24,807	28,866	30,008	24,120		
		พัฒนาการ	42,241	43,330	44,738	39,887	***	43,999	47,584	42,554		
		พัฒนาการ 30	***	***	60,462	***	55,601	***	***	***		
23	พิษณุโลก	อ่อนนุช - พัฒนาการ	16,052	***	17,037	***	***	***	12,610	14,033		
		นางเล็ง	***	34,168	***	***	18,115	34,293	***	27,532		
		ยมราช	***	51,106	44,694	48,203	50,508	47,238	***	47,910		
		วังแดง	***	10,606	14,033	***	9,810	11,236	***	***		

สถิติปริมาณจรรยาบรรณสนสายสำคัญในเขตกรุงเทพมหานคร ปี 2550 - 2557 (ต่อ)
จัดเรียงตามรายชื่อถนน

หน่วย : คัน

ลำดับที่	ชื่อถนน	ชื่อทางแยก/จุดที่สำรวจ	ปีที่สำรวจ									
			2550	2551	2552	2553	2554	2555	2556	2557		
24	เพชรบุรีตัดใหม่	คลองตัน	***	***	27,846	***	23,156	19,412	20,520	22,941		
		ประตูน้ำ	53,231	49,956	49,146	50,561	51,345	46,569	45,088	32,543		
		เพชรบุรี - พร้อมพงษ์	48,627	***	50,521	***	49,341	***	56,276	42,487		
		เพชรพระราม	61,281	***	***	56,930	50,709	***	***	56,796		
		ยมราช	***	37,768	39,341	42,785	49,320	47,771	***	42,071		
		ราชเทวี	66,624	***	56,324	66,048	62,752	57,910	***	53,016		
		อโศกเพชร	50,253	49,997	51,295	49,304	48,063	***	***	47,451		
		จตุพงษ์	***	45,003	***	41,315	48,153	48,036	43,496	33,007		
		มิตรสัมพันธ์	57,402	50,776	58,598	***	58,131	55,111	45,559	***		
		วิฑู - เพชร	40,918	***	***	***	46,916	50,283	50,306	32,341		
25	เขาวราช	เอกมัยเหนือ	***	63,761	***	***	***	60,707	55,586	***		
		ราชวงศ์	***	***	***	23,727	***	***	16,631	19,794		
26	รัชดาภิเษก	วัดติ๊ก	***	***	***	22,856	***	23,946	***	***		
		เทียมร่วมมิตร	49,102	***	87,027	***	80,638	76,920	79,696	76,402		
		พระราม 9	***	58,000	57,978	60,066	48,598	53,496	***	45,183		
		รัชดาภิเษก - ลาดพร้าว	94,694	99,437	***	100,097	90,416	95,022	99,180	88,459		
		รัชโยธิน	118,537	113,819	***	113,064	106,254	109,937	***	104,141		
		ห้วยขวาง	***	84,396	83,600	75,837	76,938	85,844	80,029	***		
สุทธิสาร	77,519	82,010	82,648	83,600	***	80,453	83,142	75,202				

สถิติปริมาณจากรายงานสนนสายสำคัญในเขตกรุงเทพมหานคร ปี 2550 - 2557 (ต่อ)

จัดเรียงตามรายชื่อถนน

หน่วย : คัน

ลำดับที่	ชื่อถนน	ชื่อทางแยก/จุดที่สำรวจ	ปีที่สำรวจ									
			2550	2551	2552	2553	2554	2555	2556	2557		
27	ราชดำเนิน	คอกวัว	63,669	***	***	58,082	52,071	52,872	58,550	***	***	
		จ ป ร.	38,885	***	34,046	38,741	33,326	35,816	***	***		
		บิโอมแพตจ์	***	8,357	***	***	***	11,312	***	10,203		
		ผ่านฟ้าลีลาศ	***	25,719	***	***	***	***	27,696	***		
		สวนมิสกวัน	***	***	***	***	***	33,793	34,738	***		
28	ราชดำริ	ประตูน้ำ	27,968	24,504	24,000	25,215	21,722	19,768	15,358	18,979		
		ราชดำริ	28,687	***	29,337	***	23,510	28,945	28,697	***		
		ราชประสงค์	26,690	26,019	28,183	***	21,603	24,033	24,476	***		
		ศาลาแดง	15,700	18,955	15,177	***	15,849	16,562	***	14,663		
29	ราชวิถี	การเรือน	10,382	11,474	10,732	12,107	***	10,312	***	7,163		
		ซังอี	16,930	16,439	17,434	17,102	17,407	14,910	***	14,164		
		ติ๊กชัย	30,531	28,445	28,209	26,148	27,483	26,828	***	27,586		
		บางพลัด	30,044	27,121	***	***	29,042	***	***	25,316		
		อนุสาวรีย์ชัยสมรภูมิ	***	94,391	91,932	***	80,436	89,866	***	72,201		
30	ราชสีมา	วังแดง	***	23,729	19,125	***	18,100	20,746	***	***		
		การเรือน	19,199	20,600	18,386	18,506	***	17,546	***	17,202		
		สวนรื่นฤดี	***	14,560	15,034	***	***	14,115	13,149	13,038		
31	รามคำแหง	รามคำแหง	50,935	57,084	53,582	***	56,019	64,234	49,777	57,371		
		คลองตัน	***	***	21,348	***	18,018	17,034	18,070	15,186		
		ลาดบัวขาว	***	57,647	58,037	***	***	67,822	***	***		
		ลำสาลี	***	79,382	77,610	***	81,873	75,402	***	64,902		
		วัดเทพศิลา	***	35,952	***	34,763	***	35,780	30,357	29,580		

สถิติปริมาณจราจรบนถนนสายสำคัญในเขตกรุงเทพมหานคร ปี 2550 - 2557 (ต่อ)
จัดเรียงตามรายชื่อถนน

หน่วย : คัน

ลำดับที่	ชื่อถนน	ชื่อทางแยก/จุดที่สำรวจ	ปีที่สำรวจ							
			2550	2551	2552	2553	2554	2555	2556	2557
32	ลาดพร้าว	เกตุสุข	55,600	***	51,840	***	57,201	45,674	51,833	***
		จันทิมา	62,604	***	***	51,434	***	61,612	57,046	***
		โชคชัย 4	47,322	46,127	44,835	***	47,220	48,710	49,780	50,241
		บางกะปิ	24,238	23,015	21,209	***	24,258	22,545	***	22,921
		ภาวนา	56,364	56,796	51,130	57,106	55,751	53,485	61,643	***
		มหาดไทย - ลาดพร้าว	55,980	53,825	50,405	53,690	55,386	52,847	52,744	***
33	วิภาวดีรังสิต	รัชดาภิเษก - ลาดพร้าว	53,035	56,600	***	58,367	49,789	59,179	55,335	44,320
		แฮปปี้แลนด์	***	52,001	***	***	***	53,210	***	51,848
		ใต้สวนดินแดง	***	42,196	38,087	41,063	37,890	44,455	43,225	***
		สุทธิสาร - วิภาวดี	***	156,763	170,505	***	174,237	175,344	158,814	168,013
		ห้าแยกลาดพร้าว	***	***	172,232	***	***	170,162	***	***
		กรุงเทพมหานคร	45,533	45,479	42,716	43,872	48,508	46,179	47,217	***
34	ศรีนครินทร์	ลำสาละ	***	35,673	35,285	***	35,742	38,367	***	30,992
		พัฒนาการ	62,304	61,747	61,907	59,383	***	55,565	54,790	61,299
		พาราไดซ์	***	72,047	***	51,536	62,100	70,379	***	63,807
		นิดา	***	24,719	***	***	25,100	23,060	23,049	25,201
35	ศรีบูรพา	พญาไท	60,040	55,740	61,533	72,678	58,046	63,206	***	53,989
		มักกะสัน	***	37,185	39,402	37,660	***	32,244	***	***
		วัดเบญจม	***	***	***	***	29,692	34,786	***	27,058
		ศรีอยุธยา	***	40,872	50,693	46,527	45,825	***	***	42,929
36	ศรีอยุธยา	เสาวณี	34,879	***	32,914	***	29,720	30,921	28,772	***

สถิติปริมาณจราจรบนถนนสายสำคัญในเขตกรุงเทพมหานคร ปี 2550 - 2557 (ต่อ)

จัดเรียงตามรายชื่อถนน

หน่วย : คัน

ลำดับที่	ชื่อถนน	ชื่อทางแยก/จุดที่สำรวจ	ปีที่สำรวจ									
			2550	2551	2552	2553	2554	2555	2556	2557		
37	สมเด็จพระเจ้าตากสิน	ดาวคะนอง	32,912	***	33,944	31,209	34,282	39,582	25,846	40,026		
		ตากสิน 37	***	***	***	***	65,603	55,932	***	***		
		มหาสุรรัษฎ์	57,903	55,700	***	50,602	54,581	54,496	47,196	28,947		
38	สวรรคโลก	ยมราช	***	9,532	9,388	12,871	9,643	9,537	***	11,907		
		สวรรคโลก - สุนทรภาม	***	***	24,296	***	22,459	20,383	***	18,330		
		สามเสน	***	11,549	10,775	10,881	***	11,453	***	9,986		
		เสาวณี	14,715	***	***	***	14,356	15,488	14,973	***		
		อุภัย	***	***	18,722	***	18,408	16,135	***	14,918		
		***	***	***	***	***	***	***	***	***		
39	สาทร	นรินทร	54,775	***	54,576	50,178	***	58,040	58,874	***		
		วิฑู	***	33,254	28,985	26,069	***	28,971	***	***		
		สาทร - คอนแวนต์	58,337	57,085	***	***	***	***	52,223	***		
		สาทร - ประมวถ	65,968	***	58,716	***	***	65,132	66,900	***		
		สาทร - ปิ่น	59,556	***	52,751	***	***	***	67,912	***		
		สาทร - สุริศักดิ์	47,881	46,396	44,961	49,128	***	54,967	***	***		
40	สามเสน	เกียกกาย	14,366	13,968	***	12,184	13,186	12,891	10,208	9,887		
		ซ่งอี	25,605	23,705	27,988	25,458	23,903	25,345	***	21,684		
		เทเวศร์	21,699	***	22,635	22,861	***	25,332	23,605	14,160		
		บางกระบือ	20,178	20,405	***	***	17,709	20,183	19,060	***		
		บางขุนพรหม	24,804	***	25,856	21,947	18,167	20,904	***	19,550		
		ศรียาน	17,048	***	17,669	16,700	17,045	17,461	16,713	***		
		บางลำพู	20,658	***	20,295	17,190	***	17,018	***	12,943		

สถิติปริมาณจราจรบนถนนสายสำคัญในเขตกรุงเทพมหานคร ปี 2550 - 2557 (ต่อ)
จัดเรียงตามรายชื่อถนน

หน่วย : คัน

ลำดับที่	ชื่อถนน	ชื่อทางแยก/จุดที่สำรวจ	ปีทีสำรวจ												
			2550	2551	2552	2553	2554	2555	2556	2557					
41	สีลม	สีลม - นราธิวาส ศาลาแดง	11,771	11,800	11,078	***	12,022	28,028	33,034	***	12,031	***	***		
42	สุขุมวิท	ส่วนเพลินจิต ส่วนสุขุมวิท 62 นานา บางนา พระโขนง อโศก - สุขุมวิท อ่อนนุช อุดมสุข เอกมัย - สุขุมวิท	*** *** 31,418 *** *** 34,273 *** 29,414 ***	43,711 *** *** 35,841 51,407 39,308 60,113 36,667 37,433	*** *** 31,355 *** *** 34,543 *** 41,220 35,582	28,316 53,912 *** 44,755 54,321 *** *** 46,303 ***	*** 55,345 26,947 *** 63,307 35,264 58,657 *** 34,214	*** 56,087 31,876 *** *** 36,434 54,887 50,411 36,113	39,814 57,306 *** 45,511 59,676 *** *** 39,599 35,909	*** *** 30,419 38,176 51,503 32,654 56,995 41,423 32,155	*** *** *** *** *** *** *** *** ***				
43	สุรศักดิ์	สาทร-สุรศักดิ์	25,065	33,796	32,207	32,734	***	23,809	***	***	***	***			
44	เสรีไทย	นิด้า หมู่บ้านสหกรณ์	*** 45,501	38,881 45,997	*** 46,310	*** ***	33,333 50,775	36,702 46,353	35,533 49,755	38,989 42,656	*** ***	*** ***			
45	พลาทอลวง	ยมราช สะพานขาว พลาทอลวง	*** 36,070 ***	1,285 29,660 38,576	1,497 37,093 39,588	994 *** ***	1,299 26,919 34,972	1,500 33,559 38,191	*** *** ***	530 33,405 ***	*** *** ***	*** *** ***			
46	อรุณอมรินทร์	อรุณอมรินทร์ตัดใหม่ - วังเดิม อรุณอมรินทร์	*** ***	*** ***	13,960 55,121	*** ***	*** ***	14,735 ***	13,409 ***	12,519 41,032	*** ***	*** ***			
47	อโศกดินแดง	ใต้ดินดินแดง ประชาสงเคราะห์ พระราม 9	*** 66,353 ***	83,905 67,032 41,003	77,569 60,621 33,846	76,570 61,550 35,434	76,074 59,323 ***	78,789 62,756 47,901	72,016 *** ***	*** 54,202 38,377	*** *** ***	*** *** ***			

สถิติปริมาณจรรยาบรรณสมรสสำคัญในเขตกรุงเทพมหานคร ปี 2550 - 2557 (ต่อ)
จัดเรียงตามรายชื่อถนน

หน่วย : คน

ลำดับที่	ชื่อถนน	ชื่อทางแยก/จุดที่สำรวจ	ปีที่สำรวจ							
			2550	2551	2552	2553	2554	2555	2556	2557
48	อินทรพิทักษ์-เพชรเกษม	บางยี่เรือ	***	42,349	***	***	39,228	***	38,760	***
		ท่าพระ	***	51,685	53,063	48,070	41,940	***	41,255	
		บางแค	69,861	65,144	***	71,082	***	42,437	***	38,138
		เพชรเกษม - พุทธรณพิทลสาย 2	89,159	83,388	89,382	***	85,042	***	***	78,039
		เพชรเกษม 69	70,204	67,423	***	60,449	***	64,312	***	67,850
		เพชรเกษม 81	60,770	57,974	***	***	***	55,753	***	

หมายเหตุ : *** ไม่มีการจัดเก็บข้อมูล

: สำรวจจัดเก็บในวันทำการปกติ ช่วงเวลา 07.00 - 19.00 น.

แหล่งข้อมูล : กองนโยบายและแผนงาน สำนักงานการจราจรและขนส่ง

ปริมาณจราจรบริเวณทางแยกในเขตกรุงเทพมหานคร เดือนมกราคม - มิถุนายน ปี 2558
จำแนกตามประเภทรถและช่วงเวลา จัดเรียงตามวันที่สำรวจ

ลำดับที่	ชื่อทางแยก วัน / เดือน / ปี	ถนน/ซอย	ช่วงเวลา	ประเภทรถ (คัน)				ปริมาณรวม (คัน)				
				รถยนต์นั่ง	ตู้ปิคอัพ	มอเตอร์ไซด์	รถจักรยานยนต์	สามล้อ	แต่ละช่วงเวลา	รวมทั้งแยก		
1	ตรอกจันทร์ (5 ม.ค. 58)	ทางเข้าคอนโดฯ	เร่งด่วนเช้า (7.00 - 9.00 น.)	1,809	568	142	151	53	64	2,787	17,182	22,477
			นอกเร่งด่วน (9.00 - 16.00 น.)	6,379	2,091	348	286	185	9,574			
			เร่งด่วนเย็น (16.00 - 19.00 น.)	3,297	1,093	135	103	33	4,821			
			เร่งด่วนเช้า (7.00 - 9.00 น.)	82	24	-	-	-	106			
			นอกเร่งด่วน (9.00 - 16.00 น.)	333	129	-	-	4	468			
2	ทางข้ามหน้าอชียทีค เดอะริเวอร์พรีออน (5 ม.ค. 58)	จันทร์	เร่งด่วนเย็น (16.00 - 19.00 น.)	151	59	-	-	-	1	211	785	12,952
			เร่งด่วนเช้า (7.00 - 9.00 น.)	603	211	2	-	10	839			
			นอกเร่งด่วน (9.00 - 16.00 น.)	1,706	752	10	-	72	2,595			
			เร่งด่วนเย็น (16.00 - 19.00 น.)	749	266	5	-	23	1,076			
			เร่งด่วนเช้า (7.00 - 9.00 น.)	1,038	283	119	73	25	1,577			
3	เฉลิมพงษ์ - สายไหม (8 ม.ค. 58)	ซอยสายไหม 84/2	นอกเร่งด่วน (9.00 - 16.00 น.)	5,073	1,661	278	217	179	232	7,640	7,307	26,227
			เร่งด่วนเย็น (16.00 - 19.00 น.)	2,688	643	147	89	72	3,735			
			เร่งด่วนเช้า (7.00 - 9.00 น.)	260	62	-	-	-	322			
			นอกเร่งด่วน (9.00 - 16.00 น.)	912	291	-	-	-	1,203			
			เร่งด่วนเย็น (16.00 - 19.00 น.)	421	240	-	-	-	661			
4	ทางข้ามปากซอย อิสรภาพ 13 (9 ม.ค. 58)	สายไหม	เร่งด่วนเช้า (7.00 - 9.00 น.)	888	415	-	-	50	-	1,353	18,881	19,410
			นอกเร่งด่วน (9.00 - 16.00 น.)	2,162	1,620	-	-	329	4,111			
			เร่งด่วนเย็น (16.00 - 19.00 น.)	1,011	725	-	-	107	1,843			
			เร่งด่วนเช้า (7.00 - 9.00 น.)	2,093	1,281	21	8	159	3,571			
			นอกเร่งด่วน (9.00 - 16.00 น.)	5,876	2,786	77	20	444	9,212			
5	โพธิ์สามต้น (9 ม.ค. 58)	อิสรภาพ	เร่งด่วนเย็น (16.00 - 19.00 น.)	2,763	1,035	30	7	113	3	3,951	6,082	25,492
			เร่งด่วนเช้า (7.00 - 9.00 น.)	3,011	548	184	39	17	4,273			
			นอกเร่งด่วน (9.00 - 16.00 น.)	6,760	1,690	411	152	103	9,952			
			เร่งด่วนเย็น (16.00 - 19.00 น.)	3,131	788	108	37	19	4,656			
			เร่งด่วนเช้า (7.00 - 9.00 น.)	2,613	627	131	29	12	3,750			

ปริมาณจราจรบริเวณทางแยกในเขตกรุงเทพมหานคร เดือนมกราคม - มิถุนายน ปี 2558 (ต่อ)
 จำแนกตามประเภทและช่วงเวลา จัดเรียงตามวันที่สำรวจ

ลำดับที่	ชื่อทางแยก วัน / เดือน / ปี	ถนน/ซอย	ช่วงเวลา	ประเภท (คัน)				ปริมาณรวม (คัน)				รวมทั้งแยก
				รถยนต์	ตู้/วินโดว์	มอเตอร์ไซด์	จักรยาน	สามล้อ	แต่ละช่วงเวลา	แต่ละถนน		
6	วิฑู (12 ม.ค. 58)	สาทร	เร่งด่วนเช้า (7.00 - 9.00 น.)	2,681	439	23	6	11	7	3,167	23,728	131,625
			นอกเร่งด่วน (9.00 - 16.00 น.)	10,895	2,863	117	31	115	14,092			
		เร่งด่วนเย็น (16.00 - 19.00 น.)	5,168	1,238	36	8	5	6,469				
		เร่งด่วนเช้า (7.00 - 9.00 น.)	3,238	665	28	9	8	3,969				
		นอกเร่งด่วน (9.00 - 16.00 น.)	7,873	1,843	194	25	111	10,094				
		เร่งด่วนเย็น (16.00 - 19.00 น.)	4,322	970	67	11	11	5,407				
7	ชิดลม (13 ม.ค. 58)	พระรามที่ 4	เร่งด่วนเช้า (7.00 - 9.00 น.)	12,908	2,922	316	108	63	107	16,424	88,427	51,179
			นอกเร่งด่วน (9.00 - 16.00 น.)	37,845	12,211	778	278	795	52,410			
		เร่งด่วนเย็น (16.00 - 19.00 น.)	14,439	4,399	345	107	153	19,593				
		เร่งด่วนเช้า (7.00 - 9.00 น.)	3,831	504	3	-	21	4,401				
		นอกเร่งด่วน (9.00 - 16.00 น.)	9,402	1,952	3	-	144	11,724				
		เร่งด่วนเย็น (16.00 - 19.00 น.)	2,221	524	1	-	16	2,819				
8	หลังสวน (13 ม.ค. 58)	เพลินจิต	เร่งด่วนเช้า (7.00 - 9.00 น.)	4,413	1,031	159	11	32	114	5,760	32,235	23,896
			นอกเร่งด่วน (9.00 - 16.00 น.)	13,676	3,863	454	28	138	18,657			
		เร่งด่วนเย็น (16.00 - 19.00 น.)	6,033	1,169	180	15	30	7,818				
		เร่งด่วนเช้า (7.00 - 9.00 น.)	1,326	283	3	-	6	1,624				
		นอกเร่งด่วน (9.00 - 16.00 น.)	5,455	1,572	11	-	31	7,109				
		เร่งด่วนเย็น (16.00 - 19.00 น.)	2,014	648	6	-	8	2,693				
9	ปากซอยลาดกระบัง 42/6 (ซอยดีดี) (15 ม.ค. 58)	หลังสวน	เร่งด่วนเช้า (7.00 - 9.00 น.)	1,574	337	30	29	6	18	1,994	12,470	33,216
			นอกเร่งด่วน (9.00 - 16.00 น.)	4,530	1,656	187	133	44	6,623			
		เร่งด่วนเย็น (16.00 - 19.00 น.)	2,814	834	113	36	15	3,853				
		เร่งด่วนเช้า (7.00 - 9.00 น.)	3,492	1,778	65	8	267	5,616				
		นอกเร่งด่วน (9.00 - 16.00 น.)	9,871	6,903	210	35	1,859	18,891				
		เร่งด่วนเย็น (16.00 - 19.00 น.)	4,806	3,180	136	12	570	8,709				

ปริมาณจราจรบริเวณทางแยกในเขตกรุงเทพมหานคร เดือนมกราคม - มิถุนายน ปี 2558 (ต่อ)
 จำแนกตามประเภทรถและช่วงเวลา จัดเรียงตามวันที่สำรวจ

ลำดับที่	ชื่อทางแยก วัน / เดือน / ปี	ถนน/ซอย	ช่วงเวลา	ประเภทรถ (คัน)				ปริมาณรวม (คัน)			รวมทั้งแยก	
				รถยนต์นั่ง	ตู้/มอเตอร์ไซด์	มอเตอร์ไซด์ใหญ่	มอเตอร์ไซด์เล็ก	บรรทุก	สามล้อ	แต่ละช่วงเวลา		แต่ละถนน
10	ราชประสงค์ (16 ม.ค. 58)	ราชดำริ	เร่งด่วนเช้า (7.00 - 9.00 น.)	2,580	738	163	69	3	81	3,634	22,042	59,068
			นอกเร่งด่วน (9.00 - 16.00 น.)	9,670	2,447	592	290	75	534	13,608		
			เร่งด่วนเย็น (16.00 - 19.00 น.)	3,377	717	258	106	41	301	4,800		
			เร่งด่วนเช้า (7.00 - 9.00 น.)	329	137	82	-	-	6	554		
			นอกเร่งด่วน (9.00 - 16.00 น.)	2,147	636	270	-	11	86	3,150		
			เร่งด่วนเย็น (16.00 - 19.00 น.)	1,252	279	80	-	9	46	1,666		
11	คู่มือล้างหนือ (20 ม.ค. 58)	เพลินจิต	เร่งด่วนเช้า (7.00 - 9.00 น.)	3,949	901	58	1	13	146	5,068	31,656	28,367
			นอกเร่งด่วน (9.00 - 16.00 น.)	14,589	3,319	239	19	111	644	18,921		
			เร่งด่วนเย็น (16.00 - 19.00 น.)	5,871	1,236	130	20	36	374	7,667		
			เร่งด่วนเช้า (7.00 - 9.00 น.)	525	404	2	-	75	-	1,006		
			นอกเร่งด่วน (9.00 - 16.00 น.)	1,188	1,067	2	-	199	-	2,456		
			เร่งด่วนเย็น (16.00 - 19.00 น.)	596	515	4	-	41	-	1,156		
12	สีหบุรณกิจ (26 ม.ค. 58)	สีหบุรณกิจ	เร่งด่วนเช้า (7.00 - 9.00 น.)	1,404	1,552	8	-	268	-	3,232	23,749	45,810
			นอกเร่งด่วน (9.00 - 16.00 น.)	5,655	5,701	75	-	1,653	6	13,090		
			เร่งด่วนเย็น (16.00 - 19.00 น.)	3,633	3,022	162	-	607	3	7,427		
			เร่งด่วนเช้า (7.00 - 9.00 น.)	3,276	2,554	180	4	154	29	6,197		
			นอกเร่งด่วน (9.00 - 16.00 น.)	10,942	8,170	531	27	672	86	20,428		
			เร่งด่วนเย็น (16.00 - 19.00 น.)	4,721	3,649	223	11	201	32	8,837		
13	ทางข้ามหน้า บริษัทชินเน็ค (26 ม.ค. 58)	สีหบุรณกิจ	เร่งด่วนเช้า (7.00 - 9.00 น.)	822	513	52	3	19	7	1,416	9,985	363
			นอกเร่งด่วน (9.00 - 16.00 น.)	3,134	2,325	259	22	65	24	5,829		
			เร่งด่วนเย็น (16.00 - 19.00 น.)	1,492	1,096	130	10	6	6	2,740		
			เร่งด่วนเช้า (7.00 - 9.00 น.)	30	47	-	-	1	2	80		
			นอกเร่งด่วน (9.00 - 16.00 น.)	83	91	-	-	4	3	181		
			เร่งด่วนเย็น (16.00 - 19.00 น.)	54	45	-	-	1	2	102		
13	ทางข้ามหน้า บริษัทชินเน็ค (26 ม.ค. 58)	สีหบุรณกิจ	เร่งด่วนเช้า (7.00 - 9.00 น.)	3,288	1,983	181	63	10	4	5,529	37,245	37,245
			นอกเร่งด่วน (9.00 - 16.00 น.)	13,302	8,187	820	193	103	81	22,686		
			เร่งด่วนเย็น (16.00 - 19.00 น.)	5,024	3,458	408	61	44	35	9,030		

ปริมาณจราจรบริเวณทางแยกในเขตกรุงเทพมหานคร เดือนมกราคม - มิถุนายน ปี 2558 (ต่อ)
 จำแนกตามประเภทรถและช่วงเวลา จัดเรียงตามวันที่สำรวจ

ลำดับที่	ชื่อทางแยก วัน / เดือน / ปี	ถนน/ซอย	ช่วงเวลา	ประเภทรถ (คัน)				ปริมาณรวม (คัน)				รวมทั้งแยก
				รถยนต์นั่ง	ตู้ปิคอัพ	มอเตอร์ไซด์	บรรทุก	สามล้อ	แต่ละช่วงเวลา	แต่ละถนน		
14	เพลินจิต (27 ม.ค. 58)	วิฑู	เร่งด่วนเช้า (7.00 - 9.00 น.)	2,571	477	53	8	15	17	3,141	21,058	63,408
			นอกเร่งด่วน (9.00 - 16.00 น.)	9,816	2,228	125	8	100	12,339			
			เร่งด่วนเย็น (16.00 - 19.00 น.)	4,482	1,007	44	3	8	5,578			
			เร่งด่วนเช้า (7.00 - 9.00 น.)	5,625	1,129	101	6	20	6,922			
15	หน้าโรงพยาบาล จุฬาลงกรณ์ (28 ม.ค. 58)	เพลินจิต	นอกเร่งด่วน (9.00 - 16.00 น.)	18,183	4,376	360	8	165	396	23,488	42,350	
			เร่งด่วนเย็น (16.00 - 19.00 น.)	9,275	2,242	119	7	27	11,940			
			เร่งด่วนเช้า (7.00 - 9.00 น.)	3,655	825	124	35	21	4,733			
			นอกเร่งด่วน (9.00 - 16.00 น.)	13,447	2,901	424	247	127	17,381			
16	หน้าราชกรีฑาสโมสร (28 ม.ค. 58)	ราชดำริ	เร่งด่วนเช้า (7.00 - 9.00 น.)	2,190	556	-	-	-	-	2,746	15,188	
			นอกเร่งด่วน (9.00 - 16.00 น.)	7,067	1,720	-	-	-	8,787			
			เร่งด่วนเย็น (16.00 - 19.00 น.)	2,973	682	-	-	-	3,655			
			เร่งด่วนเช้า (7.00 - 9.00 น.)	5,314	1,089	115	52	34	6,641			
17	หน้าสถานทูตญี่ปุ่น (28 ม.ค. 58)	วิฑู	นอกเร่งด่วน (9.00 - 16.00 น.)	21,007	5,652	239	141	106	106	27,251	45,996	
			เร่งด่วนเย็น (16.00 - 19.00 น.)	9,489	2,392	88	72	24	12,104			
			เร่งด่วนเช้า (7.00 - 9.00 น.)	3,977	1,077	96	4	12	5,186			
			นอกเร่งด่วน (9.00 - 16.00 น.)	13,279	3,960	428	12	325	18,276			
18	หน้าสถานทูตอเมริกา (28 ม.ค. 58)	วิฑู	เร่งด่วนเช้า (7.00 - 9.00 น.)	5,798	1,749	207	11	32	131	7,928	31,390	
			นอกเร่งด่วน (9.00 - 16.00 น.)	2,037	478	-	-	8	2,532			
			เร่งด่วนเย็น (16.00 - 19.00 น.)	6,924	1,674	7	-	66	8,700			
			เร่งด่วนเย็น (16.00 - 19.00 น.)	3,093	749	3	-	4	3,856			
19	ปากซอยหลังสวน 1 (28 ม.ค. 58)	หลังสวน	เร่งด่วนเช้า (7.00 - 9.00 น.)	2,675	684	27	13	26	37	3,462	15,088	
			นอกเร่งด่วน (9.00 - 16.00 น.)	9,890	2,585	73	44	289	12,989			
			เร่งด่วนเย็น (16.00 - 19.00 น.)	4,837	1,088	38	18	47	6,079			
			เร่งด่วนเช้า (7.00 - 9.00 น.)	3,068	1,433	-	2	41	4,560			
20	หน้าวิทยุกระจายเสียง กทท. (สวนจุมพินี) (28 ม.ค. 58)	สารสิน	นอกเร่งด่วน (9.00 - 16.00 น.)	12,520	6,542	15	4	558	201	19,840	33,752	
			เร่งด่วนเย็น (16.00 - 19.00 น.)	6,083	3,108	11	1	123	9,352			
			เร่งด่วนเช้า (7.00 - 9.00 น.)	2,675	684	27	13	26	3,462			
			นอกเร่งด่วน (9.00 - 16.00 น.)	9,890	2,585	73	44	289	12,989			
21	ปากซอยอุดมสุข 58 (2 ก.พ. 58)	อุดมสุข	นอกเร่งด่วน (9.00 - 16.00 น.)	12,520	6,542	15	4	558	201	19,840	33,752	
			เร่งด่วนเย็น (16.00 - 19.00 น.)	6,083	3,108	11	1	123	9,352			
			เร่งด่วนเช้า (7.00 - 9.00 น.)	2,675	684	27	13	26	3,462			
			นอกเร่งด่วน (9.00 - 16.00 น.)	9,890	2,585	73	44	289	12,989			

ปริมาณจราจรบริเวณทางแยกในเขตกรุงเทพมหานคร เดือนมกราคม - มิถุนายน ปี 2558 (ต่อ)
จำแนกตามประเภทรถและช่วงเวลา จัดเรียงตามวันที่สำรวจ

ลำดับที่	ชื่อทางแยก วัน / เดือน / ปี	ถนน/ซอย	ช่วงเวลา	ประเภทรถ (คัน)				ปริมาณรวม (คัน)			รวมทั้งแยก	
				รถยนต์นั่ง	ตู้/ปิคอัพ	มอเตอร์ไซค์	รถจักรยานยนต์	สามล้อ	แต่ละช่วงเวลา	แต่ละถนน		
22	อุดมสุข - อุดมสุข 51 (2 ก.พ. 58)	ซอยอุดมสุข 51	เร่งด่วนเช้า (7.00 - 9.00 น.)	635	320	-	-	9	-	964	5,165	31,779
			นอกเร่งด่วน (9.00 - 16.00 น.)	2,122	774	-	-	11	-	2,907		
			เร่งด่วนเย็น (16.00 - 19.00 น.)	959	332	-	-	3	-	1,294		
			เร่งด่วนเช้า (7.00 - 9.00 น.)	2,945	1,150	-	6	35	23	4,159		
			นอกเร่งด่วน (9.00 - 16.00 น.)	10,545	4,482	10	16	235	139	15,427		
23	ปากซอยเสรีไทย 23 (3 ก.พ. 58)	เสรีไทย	เร่งด่วนเย็น (16.00 - 19.00 น.)	4,807	2,063	2	1	109	46	7,028	34,430	34,430
			เร่งด่วนเช้า (7.00 - 9.00 น.)	4,187	1,960	147	55	25	11	6,385		
			นอกเร่งด่วน (9.00 - 16.00 น.)	12,907	5,994	333	198	372	40	19,844		
			เร่งด่วนเย็น (16.00 - 19.00 น.)	5,394	2,435	132	134	97	9	8,201		
			เร่งด่วนเช้า (7.00 - 9.00 น.)	460	178	-	-	7	3	648		
24	หมู่บ้านสหกรณ์ (3 ก.พ. 58)	ทางเข้าหมู่บ้าน สหกรณ์	นอกเร่งด่วน (9.00 - 16.00 น.)	879	508	1	-	15	5	1,408	42,857	45,535
			เร่งด่วนเย็น (16.00 - 19.00 น.)	407	203	1	-	4	7	622		
			เร่งด่วนเช้า (7.00 - 9.00 น.)	5,358	2,399	55	54	92	32	7,990		
			นอกเร่งด่วน (9.00 - 16.00 น.)	16,004	7,258	244	157	375	67	24,105		
			เร่งด่วนเย็น (16.00 - 19.00 น.)	7,351	3,110	118	67	90	26	10,762		
25	ปากซอยราษฎร์บูรณะ 8 (4 ก.พ. 58)	ราษฎร์บูรณะ	เร่งด่วนเช้า (7.00 - 9.00 น.)	2,878	1,537	96	67	25	44	4,647	22,011	22,011
			นอกเร่งด่วน (9.00 - 16.00 น.)	7,586	4,010	126	97	239	99	12,157		
			เร่งด่วนเย็น (16.00 - 19.00 น.)	3,465	1,571	52	26	72	21	5,207		
			เร่งด่วนเช้า (7.00 - 9.00 น.)	1,511	477	58	-	59	55	2,160		
			นอกเร่งด่วน (9.00 - 16.00 น.)	3,846	1,490	100	-	307	156	5,899		
26	ราษฎร์บูรณะ (4 ก.พ. 58)	ราษฎร์บูรณะ	เร่งด่วนเย็น (16.00 - 19.00 น.)	2,030	916	38	-	52	83	3,119	36,723	36,723
			เร่งด่วนเช้า (7.00 - 9.00 น.)	3,204	1,253	54	17	154	57	4,739		
			นอกเร่งด่วน (9.00 - 16.00 น.)	9,087	3,841	180	69	1,212	195	14,584		
			เร่งด่วนเย็น (16.00 - 19.00 น.)	4,226	1,541	86	21	273	75	6,222		
			เร่งด่วนเช้า (7.00 - 9.00 น.)	1,907	1,720	-	-	384	-	4,011		
27	นิมิตร์ใหม่ - นิมิตร์ใหม่ 36 (9 ก.พ. 58)	นิมิตร์ใหม่	นอกเร่งด่วน (9.00 - 16.00 น.)	5,165	4,884	10	-	3,091	10	13,160	22,529	22,576
			เร่งด่วนเย็น (16.00 - 19.00 น.)	2,270	2,030	8	-	1,047	3	5,358		
			เร่งด่วนเช้า (7.00 - 9.00 น.)	9	5	-	-	-	-	14		
			นอกเร่งด่วน (9.00 - 16.00 น.)	12	13	-	-	-	-	25		
			เร่งด่วนเย็น (16.00 - 19.00 น.)	5	3	-	-	-	-	8		

ปริมาณจราจรบริเวณทางแยกในเขตกรุงเทพมหานคร เดือนมกราคม - มิถุนายน ปี 2558 (ต่อ)
 จำแนกตามประเภทรถและช่วงเวลา จัดเรียงตามวันที่สำรวจ

ลำดับที่	ชื่อทางแยก วัน / เดือน / ปี	ถนน/ซอย	ช่วงเวลา	ประเภทรถ (คัน)						ปริมาณรวม (คัน)		รวมทั้งแยก
				รถยนต์นั่ง	ตู้/บิโด้พ	มอเตอร์ไซด์	บรรทุก	สามล้อ	แต่ละช่วงเวลา	แต่ละถนน		
28	หน้าโรงเรียนสาธิตาสนัน วิเทศนิมิตร์ใหม่ (9 ก.พ. 58)	นิมิตร์ใหม่	เร่งด่วนเช้า (7.00 - 9.00 น.)	1,916	1,103	-	418	-	3,437	19,929	19,929	
			นอกเร่งด่วน (9.00 - 16.00 น.)	5,178	3,750	6	2,499	-	11,433			
			เร่งด่วนเย็น (16.00 - 19.00 น.)	2,594	1,506	2	957	-	5,059			
29	ปากซอยนิมิตร์ใหม่ 9 (9 ก.พ. 58)	นิมิตร์ใหม่	เร่งด่วนเช้า (7.00 - 9.00 น.)	3,435	2,586	5	474	-	6,504	36,156	36,156	
			นอกเร่งด่วน (9.00 - 16.00 น.)	10,122	8,419	16	1,975	8	20,556			
			เร่งด่วนเย็น (16.00 - 19.00 น.)	4,501	3,557	6	1,023	4	9,096			
30	ทางข้ามหน้าปากซอย นิมิตร์ใหม่ 40 (9 ก.พ. 58)	นิมิตร์ใหม่	เร่งด่วนเช้า (7.00 - 9.00 น.)	1,437	1,587	-	492	-	3,516	19,550	19,550	
			นอกเร่งด่วน (9.00 - 16.00 น.)	3,914	4,655	16	3,140	3	11,728			
			เร่งด่วนเย็น (16.00 - 19.00 น.)	1,487	1,739	16	1,063	1	4,306			
31	ปากซอยฉลองกรุง 24 (10 ก.พ. 58)	ฉลองกรุง	เร่งด่วนเช้า (7.00 - 9.00 น.)	2,974	3,331	127	640	2	7,085	41,158	41,158	
			นอกเร่งด่วน (9.00 - 16.00 น.)	9,534	11,187	144	4,241	4	25,140			
			เร่งด่วนเย็น (16.00 - 19.00 น.)	3,547	4,051	50	1,270	1	8,933			
32	มิตรไม่ตรี - สกุลดี (10 ก.พ. 58)	มิตรไม่ตรี	เร่งด่วนเช้า (7.00 - 9.00 น.)	88	150	6	15	-	259	1,804	1,804	
			นอกเร่งด่วน (9.00 - 16.00 น.)	354	427	11	44	-	836			
			เร่งด่วนเย็น (16.00 - 19.00 น.)	300	396	-	13	-	709			
		ประชากรสำราญ	เร่งด่วนเช้า (7.00 - 9.00 น.)	317	243	5	51	-	616	9,943	9,943	
			นอกเร่งด่วน (9.00 - 16.00 น.)	562	638	14	114	-	1,328			
			เร่งด่วนเย็น (16.00 - 19.00 น.)	304	397	3	28	-	732			
สกุลดี	เร่งด่วนเช้า (7.00 - 9.00 น.)	719	344	2	74	-	1,139	5,463	5,463			
	นอกเร่งด่วน (9.00 - 16.00 น.)	1,730	1,213	2	351	2	3,298					
	เร่งด่วนเย็น (16.00 - 19.00 น.)	440	504	-	82	-	1,026					
33	ทางข้ามหน้าปากซอย เลียบคลองสอง 6 (11 ก.พ. 58)	เลียบคลองสอง	เร่งด่วนเช้า (7.00 - 9.00 น.)	3,012	1,562	14	43	3	4,638	27,473	27,473	
			นอกเร่งด่วน (9.00 - 16.00 น.)	9,843	4,979	48	725	14	15,616			
			เร่งด่วนเย็น (16.00 - 19.00 น.)	4,799	2,213	32	172	3	7,219			
34	ทางข้ามหน้าสำนักงาน เขตคลองสามวา (11 ก.พ. 58)	เลียบคลองสอง	เร่งด่วนเช้า (7.00 - 9.00 น.)	3,463	972	8	84	1	4,528	27,434	27,434	
			นอกเร่งด่วน (9.00 - 16.00 น.)	10,293	4,483	45	837	2	15,660			
			เร่งด่วนเย็น (16.00 - 19.00 น.)	4,825	2,216	32	171	2	7,246			

ปริมาณจราจรบริเวณทางแยกในเขตกรุงเทพมหานคร เดือนมกราคม - มิถุนายน ปี 2558 (ต่อ)
จำแนกตามประเภทรถและช่วงเวลา จัดเรียงตามวันที่สำรวจ

ลำดับที่	ชื่อทางแยก วัน / เดือน / ปี	ถนน/ซอย	ช่วงเวลา	ประเภทรถ (คัน)				ปริมาณรวม (คัน)				รวมทั้งแยก	
				รถยนต์นั่ง	ตู้/รถอู่	เมลิโกล	บรรทุก	สามล้อ	แต่ละช่วงเวลา	แต่ละถนน			
35	ทางข้ามหน้าปากซอย เลียบคลองสอง 19 (11 ก.พ. 58)	เลียบคลองสอง	เร่งด่วนเช้า (7.00 - 9.00 น.)	2,875	1,251	6	1	130	-	4,263	24,067	24,067	
			นอกเร่งด่วน (9.00 - 16.00 น.)	9,057	4,294	21	2	550	-	13,924			
			เร่งด่วนเย็น (16.00 - 19.00 น.)	3,967	1,737	8	-	168	-	5,880			
36	ทางข้ามหน้าปากซอย พระยาสุเรนทร์ 13 (11 ก.พ. 58)	พระยาสุเรนทร์	เร่งด่วนเช้า (7.00 - 9.00 น.)	1,814	998	-	-	76	-	2,888	17,935	17,935	
			นอกเร่งด่วน (9.00 - 16.00 น.)	6,491	3,723	3	-	323	-	10,540			
			เร่งด่วนเย็น (16.00 - 19.00 น.)	2,929	1,477	-	-	101	-	4,507			
37	ทางข้ามหน้าปากซอย พระยาสุเรนทร์ 21 (11 ก.พ. 58)	พระยาสุเรนทร์	เร่งด่วนเช้า (7.00 - 9.00 น.)	2,071	987	2	-	55	-	3,115	17,568	17,568	
			นอกเร่งด่วน (9.00 - 16.00 น.)	6,636	3,414	7	-	217	1	10,275			
			เร่งด่วนเย็น (16.00 - 19.00 น.)	2,434	1,724	-	-	20	-	4,178			
38	ใต้สวนดินแดง (12 ก.พ. 58)	เลียบใต้ทางด่วน	เร่งด่วนเช้า (7.00 - 9.00 น.)	6	7	-	-	-	1	14	100	100	
			นอกเร่งด่วน (9.00 - 16.00 น.)	21	14	-	-	-	4	39			
			เร่งด่วนเย็น (16.00 - 19.00 น.)	7	38	-	-	2	-	47			
			เร่งด่วนเช้า (7.00 - 9.00 น.)	3,877	1,581	136	10	25	5	5,634			
			นอกเร่งด่วน (9.00 - 16.00 น.)	14,695	5,624	350	4	451	60	21,184			
			เร่งด่วนเย็น (16.00 - 19.00 น.)	5,947	1,878	115	-	30	12	7,982			
39	วิภาวดีรังสิต - เทศบาลนครสงคราะห์ (16 ก.พ. 58)	วิภาวดีรังสิต	เร่งด่วนเช้า (7.00 - 9.00 น.)	7,088	2,228	335	43	68	9,805	67,082	67,082	67,082	
			นอกเร่งด่วน (9.00 - 16.00 น.)	26,225	9,360	1,192	183	574	297				37,831
			เร่งด่วนเย็น (16.00 - 19.00 น.)	14,486	4,215	467	84	123	71				19,446
			เร่งด่วนเช้า (7.00 - 9.00 น.)	27,058	7,429	363	-	218	9				35,077
			นอกเร่งด่วน (9.00 - 16.00 น.)	80,246	30,432	1,473	-	3,242	23				115,416
			เร่งด่วนเย็น (16.00 - 19.00 น.)	38,910	12,409	733	-	722	8				52,782
40	วิภาวดีรังสิต - งามวงศ์วาน (16 ก.พ. 58)	วิภาวดีรังสิต	เร่งด่วนเช้า (7.00 - 9.00 น.)	433	103	1	-	4	544	203,275	203,275	203,275	
			นอกเร่งด่วน (9.00 - 16.00 น.)	1,917	616	2	-	89	4				2,628
			เร่งด่วนเย็น (16.00 - 19.00 น.)	729	318	1	-	18	4				1,070
			เร่งด่วนเช้า (7.00 - 9.00 น.)	27,803	7,731	453	3	249	13				36,252
			นอกเร่งด่วน (9.00 - 16.00 น.)	97,353	30,054	1,530	1	2,684	40				131,662
			เร่งด่วนเย็น (16.00 - 19.00 น.)	44,227	13,143	663	2	762	7				58,804
งามวงศ์วาน	เร่งด่วนเช้า (7.00 - 9.00 น.)	5,787	1,541	108	-	15	-	7,451	36,654	36,654	36,654		
	นอกเร่งด่วน (9.00 - 16.00 น.)	15,451	4,588	199	1	287	23	20,549					
	เร่งด่วนเย็น (16.00 - 19.00 น.)	6,387	2,131	77	1	54	4	8,654					

ปริมาณจราจรบริเวณทางแยกในเขตกรุงเทพมหานคร เดือนมกราคม - มิถุนายน ปี 2558 (ต่อ)
 จำแนกตามประเภทและช่วงเวลา จัดเรียงตามวันสำรวจ

ลำดับที่	ชื่อทางแยก วัน / เดือน / ปี	ถนน/ซอย	ช่วงเวลา	ประเภทรถ (คัน)						ปริมาณรวม (คัน)				รวมทั้งแยก
				รถยนต์นั่ง	ตู้/บิโด้พ	มอเตอร์ไซด์	บรรทุก	สามล้อ	แต่ละช่วงเวลา	แต่ละถนน				
41	บุคคโล (23 ก.พ. 58)	เจริญนคร	เร่งด่วนเช้า (7.00 - 9.00 น.)	4,692	1,739	86	13	40	75	6,645	40,764	58,806		
				14,844	7,319	270	101	617	23,490					
				7,091	3,178	133	58	69	10,629					
				2,066	767	186	21	16	3,147					
				5,988	2,548	539	46	293	9,686					
42	เจริญนครใต้ (24 ก.พ. 58)	เจริญนคร	เร่งด่วนเย็น (16.00 - 19.00 น.)	3,356	1,428	253	14	67	91	5,209	18,042	50,389		
				5,009	1,447	74	24	32	7,006					
				15,700	5,918	284	56	446	23,571					
				5,920	1,972	156	19	91	8,641					
				1,068	468	8	-	6	1,581					
43	เจริญนครเหนือ (25 ก.พ. 58)	กรุงเทพมหานคร	เร่งด่วนเช้า (7.00 - 9.00 น.)	4,509	1,967	51	-	68	127	6,722	11,171	47,487		
				2,073	746	9	-	7	2,868					
				4,421	1,246	150	15	30	6,044					
				14,620	5,213	524	35	415	21,542					
				5,966	2,143	142	17	87	8,785					
44	เพชรบุรี - เพชรอุทัย (26 ก.พ. 58)	เพชรบุรี	เร่งด่วนเย็น (16.00 - 19.00 น.)	1,424	481	43	-	21	70	2,039	11,116	56,504		
				4,109	1,855	140	1	84	6,419					
				1,808	666	63	2	14	2,658					
				1,842	471	-	-	10	2,323					
				6,212	1,709	2	-	100	8,025					
45	เมอริคิงส์ (27 ก.พ. 58)	จักรเพชร	เร่งด่วนเช้า (7.00 - 9.00 น.)	2,245	715	-	-	23	2	2,985	14,675	24,039		
				4,423	1,361	174	4	22	6,000					
				18,241	7,010	501	16	458	26,337					
				8,114	2,313	244	6	88	10,834					
				2,720	703	95	25	23	3,702					
46	เมอริคิงส์ (27 ก.พ. 58)	เขาวราช	เร่งด่วนเย็น (9.00 - 16.00 น.)	4,708	2,088	352	96	149	249	7,642	9,364	9,364		
				2,165	855	158	41	28	3,331					
				614	265	2	18	13	1,005					
				3,631	1,362	38	74	42	5,973					
				1,411	576	19	27	9	2,386					

ปริมาณจราจรบริเวณทางแยกในเขตกรุงเทพมหานคร เดือนมกราคม - มิถุนายน ปี 2558 (ต่อ)
จำแนกตามประเภทรถและช่วงเวลา จัดเรียงตามวันที่สำรวจ

ลำดับที่	ชื่อทางแยก วัน / เดือน / ปี	ถนน/ซอย	ช่วงเวลา	ประเภทรถ (คัน)				ปริมาณรวม (คัน)				รวมทั้งแยก
				รถยนต์นั่ง	ตู้ปิคอัพ	มอเตอร์ไซค์	บรรทุก	สามล้อ	แต่ละช่วงเวลา	แต่ละถนน		
46	สุขุมวิท - พระรามที่ 4 (2 มี.ค. 58)	พระรามที่ 4	เร่งด่วนเช้า (7.00 - 9.00 น.)	971	494	42	-	10	11	1,528	9,604	67,668
			นอกเร่งด่วน (9.00 - 16.00 น.)	3,210	1,616	138	1	83	34	5,082		
			เร่งด่วนเย็น (16.00 - 19.00 น.)	1,992	880	64	1	44	13	2,994		
			เร่งด่วนเช้า (7.00 - 9.00 น.)	6,148	2,128	270	52	50	221	8,869		
47	จันทิมา (3 มี.ค. 58)	สุขุมวิท	นอกเร่งด่วน (9.00 - 16.00 น.)	22,576	8,489	1,174	192	1,107	847	34,385	58,064	
			เร่งด่วนเย็น (16.00 - 19.00 น.)	10,064	3,453	498	104	344	347	14,810		
			เร่งด่วนเช้า (7.00 - 9.00 น.)	317	119	-	-	3	3	442		
			นอกเร่งด่วน (9.00 - 16.00 น.)	798	355	-	-	9	3	1,165		
48	สะพานเสริมสุข (5 มี.ค. 58)	ลาดพร้าว 80	เร่งด่วนเย็น (16.00 - 19.00 น.)	356	150	-	-	2	2	510	2,117	60,526
			เร่งด่วนเช้า (7.00 - 9.00 น.)	6,599	2,056	286	1	32	6	8,980		
			นอกเร่งด่วน (9.00 - 16.00 น.)	24,583	8,433	1,056	1	548	29	34,650		
			เร่งด่วนเย็น (16.00 - 19.00 น.)	10,918	3,202	460	-	189	10	14,779		
49	เตาปูน (6 มี.ค. 58)	ประชาชื่น	เร่งด่วนเช้า (7.00 - 9.00 น.)	2,484	528	61	-	20	13	3,106	24,624	26,433
			นอกเร่งด่วน (9.00 - 16.00 น.)	10,742	4,593	265	-	247	61	15,908		
			เร่งด่วนเย็น (16.00 - 19.00 น.)	4,432	963	110	-	75	30	5,610		
			เร่งด่วนเช้า (7.00 - 9.00 น.)	243	72	-	-	1	5	321		
49	เตาปูน (6 มี.ค. 58)	ซอยเสริมสุข	นอกเร่งด่วน (9.00 - 16.00 น.)	688	242	-	-	11	27	948	1,809	
			เร่งด่วนเย็น (16.00 - 19.00 น.)	382	150	-	-	2	6	540		
			เร่งด่วนเช้า (7.00 - 9.00 น.)	1,325	288	80	-	4	71	1,768		
			นอกเร่งด่วน (9.00 - 16.00 น.)	3,073	1,359	201	-	50	106	4,789		
49	เตาปูน (6 มี.ค. 58)	ประชาชื่น	เร่งด่วนเย็น (16.00 - 19.00 น.)	1,421	606	86	-	7	25	2,145	8,702	21,330
			เร่งด่วนเช้า (7.00 - 9.00 น.)	1,684	408	81	-	23	108	2,304		
			นอกเร่งด่วน (9.00 - 16.00 น.)	4,697	1,421	293	-	128	332	6,871		
			เร่งด่วนเย็น (16.00 - 19.00 น.)	2,493	698	110	-	30	122	3,453		

ปริมาณจราจรบริเวณทางแยกในเขตกรุงเทพมหานคร เดือนมกราคม - มิถุนายน ปี 2558 (ต่อ)
 จำแนกตามประเภทรถและช่วงเวลา จัดเรียงตามวันที่สำรวจ

ลำดับที่	ชื่อทางแยก วัน / เดือน / ปี	ถนน/ซอย	ช่วงเวลา	ประเภทรถ (คัน)						ปริมาณรวม (คัน)			รวมทั้งแยก
				รถยนต์นั่ง	ตู้/บิโคอป	มอเตอร์ไซด์	บรรถทุก	สามล้อ	แต่ละช่วงเวลา	แต่ละถนน			
50	ทางข้ามบริเวณทางเท้า สำนักงานเขตป้อมปราบฯ (9 มี.ค. 58)	หลานหลวง	เร่งด่วนเช้า (7.00 - 9.00 น.)	3,183	943	271	-	9	253	4,659	33,588	33,588	
			นอกเร่งด่วน (9.00 - 16.00 น.)	13,016	5,102	957	1	289	1,072	20,437			
51	ตากสิน 37 (10 มี.ค. 58)	สมเด็จพระเจ้าตากสิน	เร่งด่วนเย็น (16.00 - 19.00 น.)	5,495	2,081	410	4	97	405	8,492	35,491	36,521	
			เร่งด่วนเช้า (7.00 - 9.00 น.)	3,683	1,604	334	140	109	145	6,015			
		ซอยตากสิน 37	นอกเร่งด่วน (9.00 - 16.00 น.)	12,369	5,481	1,079	526	523	652	20,630	1,030		
			เร่งด่วนเย็น (16.00 - 19.00 น.)	5,861	2,126	333	168	144	214	8,846			
52	วิชัยยุทธ 2 (11 มี.ค. 58)	ซอยเสริมสุขศิริ 2	เร่งด่วนเช้า (7.00 - 9.00 น.)	138	56	-	-	9	12	215	30,477	36,506	
			นอกเร่งด่วน (9.00 - 16.00 น.)	357	172	-	-	25	21	575			
			เร่งด่วนเย็น (16.00 - 19.00 น.)	150	75	-	-	6	9	240	6,029		
			เร่งด่วนเช้า (7.00 - 9.00 น.)	4,179	1,018	67	-	5	28	5,297			
53	จอมทอง (12 มี.ค. 58)	วุฒากาศ	นอกเร่งด่วน (9.00 - 16.00 น.)	13,748	3,907	281	-	123	312	18,371	7,179	29,196	
			เร่งด่วนเย็น (16.00 - 19.00 น.)	5,056	1,544	121	-	24	64	6,809			
			เร่งด่วนเช้า (7.00 - 9.00 น.)	650	146	-	-	-	40	836	6,029		
			นอกเร่งด่วน (9.00 - 16.00 น.)	2,432	903	-	-	-	257	3,592			
54	อำนาจสงคราม (13 มี.ค. 58)	พิชัย	เร่งด่วนเย็น (16.00 - 19.00 น.)	1,065	453	-	-	-	83	1,601	22,017	14,252	
			เร่งด่วนเช้า (7.00 - 9.00 น.)	546	326	29	-	39	162	1,102			
		อำนาจสงคราม	นอกเร่งด่วน (9.00 - 16.00 น.)	2,098	1,141	104	-	170	726	4,239	2,768	11,484	
			เร่งด่วนเย็น (16.00 - 19.00 น.)	967	476	59	-	33	303	1,838			
		อำนาจสงคราม	เร่งด่วนเช้า (7.00 - 9.00 น.)	1,930	1,042	80	-	48	401	3,501	22,017		
			นอกเร่งด่วน (9.00 - 16.00 น.)	7,182	3,677	276	1	281	1,395	12,812			
		อำนาจสงคราม	เร่งด่วนเย็น (16.00 - 19.00 น.)	3,114	1,766	142	2	82	598	5,704	7,179	14,252	
			เร่งด่วนเช้า (7.00 - 9.00 น.)	238	82	19	-	2	7	348			
		อำนาจสงคราม	นอกเร่งด่วน (9.00 - 16.00 น.)	1,134	434	49	-	36	64	1,717	2,768	14,252	
			เร่งด่วนเย็น (16.00 - 19.00 น.)	464	179	28	-	9	23	703			
		อำนาจสงคราม	เร่งด่วนเช้า (7.00 - 9.00 น.)	1,588	384	17	-	6	33	2,028	11,484		
			นอกเร่งด่วน (9.00 - 16.00 น.)	4,856	1,628	63	-	74	105	6,726			
		อำนาจสงคราม	เร่งด่วนเย็น (16.00 - 19.00 น.)	2,023	619	29	-	23	36	2,730	11,484		
			เร่งด่วนเช้า (7.00 - 9.00 น.)										

ปริมาณจราจรบริเวณทางแยกในเขตกรุงเทพมหานคร เดือนมกราคม - มิถุนายน ปี 2558 (ต่อ)
จำแนกตามประเภทรถและช่วงเวลา จัดเรียงตามวันที่สำรวจ

ลำดับที่	ชื่อทางแยก วัน / เดือน / ปี	ถนน/ซอย	ช่วงเวลา	ประเภทรถ (คัน)				ปริมาณรวม (คัน)				รวมทั้งแยก
				รถยนต์นั่ง	ตู้ปิคอัพ	มอเตอร์ไซด์	บรรทุก	สามล้อ	แต่ละช่วงเวลา	แต่ละถนน		
55	ตลาด อ.ต.ก. (16 มี.ค. 58)	กำแพงเพชร 2	เร่งด่วนเช้า (7.00 - 9.00 น.)	2,533	658	98	6	8	24	3,327	22,598	49,227
			นอกเร่งด่วน (9.00 - 16.00 น.)	10,455	2,996	346	23	55	13,947			
		กำแพงเพชร	เร่งด่วนเย็น (16.00 - 19.00 น.)	3,835	1,308	142	7	21	5,324			
			เร่งด่วนเช้า (7.00 - 9.00 น.)	3,576	758	119	4	14	4,503			
56	เจริญรัช (17 มี.ค. 58)	เจริญนคร	นอกเร่งด่วน (9.00 - 16.00 น.)	11,311	3,074	337	40	125	14,956	31,199	32,607	
			เร่งด่วนเย็น (16.00 - 19.00 น.)	5,640	1,300	164	10	31	7,170			
		เจริญรัช	เร่งด่วนเช้า (7.00 - 9.00 น.)	3,305	715	200	8	18	4,837			
			นอกเร่งด่วน (9.00 - 16.00 น.)	12,184	3,729	673	49	209	18,432			
57	ทางข้ามใต้สะพานสมเด็จพระเจ้าตากสินมหาราช (17 มี.ค. 58)	เจริญนคร	เร่งด่วนเย็น (16.00 - 19.00 น.)	5,231	1,644	292	35	63	7,930	45,003	45,003	
			เร่งด่วนเช้า (7.00 - 9.00 น.)	144	49	11	-	1	271			
		บรรทัดทอง	นอกเร่งด่วน (9.00 - 16.00 น.)	417	187	28	-	20	792			
			เร่งด่วนเย็น (16.00 - 19.00 น.)	210	74	13	-	9	345			
58	บรรทัดทอง (18 มี.ค. 58)	บรรทัดทอง	เร่งด่วนเช้า (7.00 - 9.00 น.)	4,737	1,326	112	11	33	6,423	17,006	20,272	
			นอกเร่งด่วน (9.00 - 16.00 น.)	17,972	6,433	494	35	527	26,496			
		ซอยจุฬา 12	เร่งด่วนเย็น (16.00 - 19.00 น.)	8,688	2,553	263	26	92	12,084			
			เร่งด่วนเช้า (7.00 - 9.00 น.)	1,609	705	69	-	7	2,489			
59	นวลจันทร์ (19 มี.ค. 58)	ชอยรามอินทรา 40	นอกเร่งด่วน (9.00 - 16.00 น.)	6,184	2,709	195	-	133	788	9,006	89,765	
			เร่งด่วนเย็น (16.00 - 19.00 น.)	2,720	1,108	72	-	30	4,508			
		รามอินทรา	เร่งด่วนเช้า (7.00 - 9.00 น.)	413	112	-	-	3	566			
			นอกเร่งด่วน (9.00 - 16.00 น.)	1,295	512	4	-	38	2,046			
				เร่งด่วนเย็น (16.00 - 19.00 น.)	418	182	-	9	45	654		
				เร่งด่วนเช้า (7.00 - 9.00 น.)	1,169	409	1	7	1	1,587		
				นอกเร่งด่วน (9.00 - 16.00 น.)	3,538	1,317	4	230	3	5,092		
				เร่งด่วนเย็น (16.00 - 19.00 น.)	1,678	569	2	78	-	2,327		
				เร่งด่วนเช้า (7.00 - 9.00 น.)	8,288	5,191	160	68	4	13,711		
				นอกเร่งด่วน (9.00 - 16.00 น.)	28,708	17,154	645	1,775	19	48,301		
				เร่งด่วนเย็น (16.00 - 19.00 น.)	11,757	6,209	291	483	7	18,747		

ปริมาณจราจรบริเวณทางแยกในเขตกรุงเทพมหานคร เดือนมกราคม - มิถุนายน ปี 2558 (ต่อ)
จำแนกตามประเภทและช่วงเวลา จัดเรียงตามวันที่สำรวจ

ลำดับที่	ชื่อทางแยก วัน / เดือน / ปี	ถนน/ซอย	ช่วงเวลา	ประเภท (คัน)				ปริมาณรวม (คัน)				รวมทั้งแยก
				รถยนต์นั่ง	ตู้ปิคอัพ	มอเตอร์ไซด์	บรรทุก	สามล้อ	แต่ละช่วงเวลา	ปริมาณรวม	แต่ละถนน	
60	กำแพงเพชร (20 มี.ค. 58)	พหลโยธิน	เร่งด่วนเช้า (7.00 - 9.00 น.)	7,793	2,055	514	6	28	72	10,468	60,237	86,737
			นอกเร่งด่วน (9.00 - 16.00 น.)	25,916	6,873	1,600	50	139	247	34,825		
			เร่งด่วนเย็น (16.00 - 19.00 น.)	10,877	3,321	646	20	26	54	14,944		
			เร่งด่วนเช้า (7.00 - 9.00 น.)	3,230	515	173	3	15	40	3,976		
			นอกเร่งด่วน (9.00 - 16.00 น.)	9,661	2,600	397	22	81	114	12,875		
			เร่งด่วนเย็น (16.00 - 19.00 น.)	6,484	1,783	148	12	14	21	8,462		
61	สามย่าน (23 มี.ค. 58)	พญาไท	เร่งด่วนเช้า (7.00 - 9.00 น.)	165	84	-	-	1	-	250	15,422	83,744
			นอกเร่งด่วน (9.00 - 16.00 น.)	513	137	-	-	2	15	667		
			เร่งด่วนเย็น (16.00 - 19.00 น.)	164	104	-	-	1	1	270		
			เร่งด่วนเช้า (7.00 - 9.00 น.)	1,327	224	21	-	10	22	1,604		
			นอกเร่งด่วน (9.00 - 16.00 น.)	4,209	931	70	-	67	315	5,592		
			เร่งด่วนเย็น (16.00 - 19.00 น.)	1,716	410	26	-	11	157	2,320		
62	อรัญญิตต์ (24 มี.ค. 58)	สุรวงศ์	เร่งด่วนเช้า (7.00 - 9.00 น.)	1,901	486	102	-	6	50	2,545	58,806	69,590
			นอกเร่งด่วน (9.00 - 16.00 น.)	6,646	1,780	408	-	102	121	9,057		
			เร่งด่วนเย็น (16.00 - 19.00 น.)	2,799	759	199	-	19	44	3,820		
			เร่งด่วนเช้า (7.00 - 9.00 น.)	8,520	1,858	125	6	63	109	10,681		
			นอกเร่งด่วน (9.00 - 16.00 น.)	25,856	7,565	550	15	308	666	34,960		
			เร่งด่วนเย็น (16.00 - 19.00 น.)	9,295	3,236	233	6	89	306	13,165		
62	อรัญญิตต์ (24 มี.ค. 58)	สุรวงศ์	เร่งด่วนเช้า (7.00 - 9.00 น.)	1,169	219	14	-	1	13	1,416	14,913	47,384
			นอกเร่งด่วน (9.00 - 16.00 น.)	3,301	798	71	-	41	53	4,264		
			เร่งด่วนเย็น (16.00 - 19.00 น.)	1,255	307	30	-	9	12	1,613		
			เร่งด่วนเช้า (7.00 - 9.00 น.)	2,167	473	36	-	5	12	2,693		
			นอกเร่งด่วน (9.00 - 16.00 น.)	6,651	1,662	70	2	45	91	8,521		
			เร่งด่วนเย็น (16.00 - 19.00 น.)	2,892	738	35	-	15	19	3,699		
62	อรัญญิตต์ (24 มี.ค. 58)	สุรวงศ์	เร่งด่วนเช้า (7.00 - 9.00 น.)	5,970	1,146	201	16	22	7,565	27,988	11,831	
			นอกเร่งด่วน (9.00 - 16.00 น.)	20,908	5,667	735	65	158	455			27,988
			เร่งด่วนเย็น (16.00 - 19.00 น.)	8,541	2,678	403	36	52	11,831			

ปริมาณจราจรบริเวณทางแยกในเขตกรุงเทพมหานคร เดือนมกราคม - มิถุนายน ปี 2558 (ต่อ)
 จำแนกตามประเภทรถและช่วงเวลา จัดเรียงตามวันที่สำรวจ

ลำดับที่	ชื่อทางแยก วัน / เดือน / ปี	ถนน/ซอย	ช่วงเวลา	ประเภทรถ (คัน)				ปริมาณรวม (คัน)			รวมทั้งแยก			
				รถยนต์นั่ง	ตู้/ปิกอัพ	มอเตอร์ไซค์	บรรทุก	สามล้อ	แต่ละช่วงเวลา	แต่ละถนน				
63	เพชรเกษม 69 - เลียบคลองภาษีเจริญฝั่งเหนือ (25 มี.ค. 58)	เพชรเกษม 69	เร่งด่วนเช้า (7.00 - 9.00 น.)	1,099	614	48	-	72	9	1,842	12,093	18,645		
			นอกเร่งด่วน (9.00 - 16.00 น.)	4,040	2,585	148	-	328	9	7,110				
			เร่งด่วนเย็น (16.00 - 19.00 น.)	1,950	1,013	54	-	122	2	3,141				
		เลียบคลอง ภาษีเจริญฝั่งเหนือ	เร่งด่วนเช้า (7.00 - 9.00 น.)	594	309	-	-	45	1	949	4,455			
			นอกเร่งด่วน (9.00 - 16.00 น.)	1,461	1,041	-	-	140	5	2,647				
			เร่งด่วนเย็น (16.00 - 19.00 น.)	524	314	-	-	19	2	859				
		อินทราปัจ 13	เร่งด่วนเช้า (7.00 - 9.00 น.)	170	95	-	-	15	-	280	2,097			
			นอกเร่งด่วน (9.00 - 16.00 น.)	730	494	-	-	58	16	1,298				
			เร่งด่วนเย็น (16.00 - 19.00 น.)	292	219	-	-	7	1	519				
		64	ทางข้ามหน้าศูนย์ บริการสาธารณสุข 48 (25 มี.ค. 58)	เลียบคลอง ภาษีเจริญฝั่งเหนือ	เร่งด่วนเช้า (7.00 - 9.00 น.)	865	574	-	-	55	1		1,495	10,249
					นอกเร่งด่วน (9.00 - 16.00 น.)	2,928	2,381	-	-	549	10		5,868	
					เร่งด่วนเย็น (16.00 - 19.00 น.)	1,278	1,432	-	-	174	2		2,886	
				เร่งด่วนเช้า (7.00 - 9.00 น.)	3,335	880	205	30	17	73	4,540		29,551	
นอกเร่งด่วน (9.00 - 16.00 น.)	10,522			3,974	561	205	88	178	15,528					
เร่งด่วนเย็น (16.00 - 19.00 น.)	7,217			1,895	204	61	6	100	9,483					
65	สามเหลี่ยมดินแดง (26 มี.ค. 58)	ราชปรารภ	เร่งด่วนเช้า (7.00 - 9.00 น.)	466	90	-	-	3	4	563	1,975			
			นอกเร่งด่วน (9.00 - 16.00 น.)	789	322	-	-	10	10	1,131				
			เร่งด่วนเย็น (16.00 - 19.00 น.)	190	88	-	-	-	3	281				
		เร่งด่วนเช้า (7.00 - 9.00 น.)	1,383	694	166	26	6	43	2,318	13,221				
		นอกเร่งด่วน (9.00 - 16.00 น.)	4,201	1,643	410	105	112	68	6,539					
		เร่งด่วนเย็น (16.00 - 19.00 น.)	3,102	1,056	134	39	6	27	4,364					
ซอยอรวิมล	เร่งด่วนเช้า (7.00 - 9.00 น.)	3,675	1,541	267	30	7	48	5,568	27,603					
	นอกเร่งด่วน (9.00 - 16.00 น.)	11,176	5,016	733	95	149	124	17,293						
	เร่งด่วนเย็น (16.00 - 19.00 น.)	3,277	1,148	188	39	9	81	4,742						

ปริมาณจรรยาบรรณทางแยกในเขตกรุงเทพมหานคร เดือนมกราคม - มิถุนายน ปี 2558 (ต่อ)
 จำแนกตามประเภทและช่วงเวลา จัดเรียงตามวันที่สำรวจ

ลำดับที่	ชื่อทางแยก วัน / เดือน / ปี	ถนน/ซอย	ช่วงเวลา	ประเภทรถ (คัน)						ปริมาณรวม (คัน)				รวมทั้งแยก
				รถยนต์นั่ง	ตู้/ปิคอัพ	มอเตอร์ไซด์	ประเภทรถ	สามล้อ	แต่ละช่วงเวลา	แต่ละรถ				
66	ห้าแยกลาดพร้าว (27 มี.ค. 58)	วิภาวดีรังสิต	เร่งด่วนเช้า (7.00 - 9.00 น.)	23,356	6,971	422	1	130	37	30,917	187,163	271,120		
			นอกเร่งด่วน (9.00 - 16.00 น.)	78,619	26,789	1,250	47	1,647	108	108,460				
			เร่งด่วนเย็น (16.00 - 19.00 น.)	36,464	10,459	679	13	141	30	47,786				
			เร่งด่วนเช้า (7.00 - 9.00 น.)	10,644	2,207	501	38	45	18	13,453				
			นอกเร่งด่วน (9.00 - 16.00 น.)	40,121	8,934	1,663	93	298	61	51,170				
67	ปากทางลาดพร้าว (27 มี.ค. 58)	ลาดพร้าว	เร่งด่วนเย็น (16.00 - 19.00 น.)	15,346	3,254	613	17	90	14	19,334	27,126	98,055		
			เร่งด่วนเช้า (7.00 - 9.00 น.)	3,268	425	98	12	13	7	3,823				
			นอกเร่งด่วน (9.00 - 16.00 น.)	12,631	2,359	336	23	193	22	15,564				
			เร่งด่วนเย็น (16.00 - 19.00 น.)	6,633	962	104	6	25	9	7,739				
			เร่งด่วนเช้า (7.00 - 9.00 น.)	7,944	1,532	430	1	7	14	9,928				
68	อ.ส.ม.ท. (30 มี.ค. 58)	เพชรอุทัย	นอกเร่งด่วน (9.00 - 16.00 น.)	34,344	6,941	1,337	8	67	45	42,742	70,929	53,540		
			เร่งด่วนเย็น (16.00 - 19.00 น.)	14,866	2,826	534	2	17	14	18,259				
			เร่งด่วนเช้า (7.00 - 9.00 น.)	1,245	273	3	-	1	2	1,524				
			นอกเร่งด่วน (9.00 - 16.00 น.)	4,031	1,641	34	-	28	14	5,748				
			เร่งด่วนเย็น (16.00 - 19.00 น.)	1,737	844	41	-	7	3	2,632				
69	ประชาชนกุล (31 มี.ค. 58)	ระชาชื่น	เร่งด่วนเช้า (7.00 - 9.00 น.)	665	58	-	-	-	-	723	30,803	130,070		
			นอกเร่งด่วน (9.00 - 16.00 น.)	2,236	513	-	-	5	2	2,756				
			เร่งด่วนเย็น (16.00 - 19.00 น.)	1,307	264	-	-	-	2	1,573				
			เร่งด่วนเช้า (7.00 - 9.00 น.)	4,926	1,264	129	-	21	6	6,346				
			นอกเร่งด่วน (9.00 - 16.00 น.)	15,795	4,910	687	10	199	35	21,636				
รัชดาภิเษก	รัชดาภิเษก	เร่งด่วนเย็น (16.00 - 19.00 น.)	8,489	1,771	284	-	46	12	10,602	38,584	50,52			
		เร่งด่วนเช้า (7.00 - 9.00 น.)	4,067	1,378	71	-	29	20	5,565					
		นอกเร่งด่วน (9.00 - 16.00 น.)	12,543	4,597	241	-	332	45	17,758					
		เร่งด่วนเย็น (16.00 - 19.00 น.)	5,791	1,575	81	-	22	11	7,480					
		เร่งด่วนเช้า (7.00 - 9.00 น.)	10,737	3,196	101	-	53	8	14,095					
นอกเร่งด่วน (9.00 - 16.00 น.)	42,436	15,040	252	2	1,319	74	59,123							
เร่งด่วนเย็น (16.00 - 19.00 น.)	19,415	6,250	161	-	206	17	26,049							

ปริมาณจราจรบริเวณทางแยกในเขตกรุงเทพมหานคร เดือนมกราคม - มิถุนายน ปี 2558 (ต่อ)
 จำแนกตามประเภทรถและช่วงเวลา จัดเรียงตามวันที่สำรวจ

ลำดับที่	ชื่อทางแยก วัน / เดือน / ปี	ถนน/ซอย	ช่วงเวลา	ประเภทรถ (คัน)				ปริมาณรวม (คัน)				รวมทั้งแยก
				รถยนต์นั่ง	ตู้/ปิคอัพ	มอเตอร์ไซค์	บรรทุก	สามล้อ	แต่ละช่วงเวลา	แต่ละถนน		
70	เจริญราษฎร์ (1 เม.ย. 58)	เจริญราษฎร์	เร่งด่วนเช้า (7.00 - 9.00 น.)	914	4	-	75	59	3,758	20,764	109,500	
			นอกเร่งด่วน (9.00 - 16.00 น.)	3,284	32	-	470	150	11,901			
			เร่งด่วนเย็น (16.00 - 19.00 น.)	1,428	95	-	96	41	5,105			
71	ประเสริฐมุนีกิจ - ประดิษฐ์มุนีธรรม (2 เม.ย. 58)	พระรามที่ 3	เร่งด่วนเช้า (7.00 - 9.00 น.)	4,161	122	2	344	56	14,292	88,736		
			นอกเร่งด่วน (9.00 - 16.00 น.)	14,949	443	13	2,423	165	52,151			
			เร่งด่วนเย็น (16.00 - 19.00 น.)	6,026	234	8	400	51	22,293			
72	ประเสริฐมุนีกิจ (3 เม.ย. 58)	ประดิษฐ์มุนีธรรม	เร่งด่วนเช้า (7.00 - 9.00 น.)	3,174	113	-	128	18	12,001	77,066	149,137	
			นอกเร่งด่วน (9.00 - 16.00 น.)	13,147	365	1	1,400	59	47,059			
			เร่งด่วนเย็น (16.00 - 19.00 น.)	5,071	53	-	300	22	18,006			
73	เอกชัย-กาญจนภิเษก (7 เม.ย. 58)	ประชาอุทิศ	เร่งด่วนเช้า (7.00 - 9.00 น.)	3,018	18	-	26	7	12,050	72,071		
			นอกเร่งด่วน (9.00 - 16.00 น.)	11,968	31	-	942	43	39,749			
			เร่งด่วนเย็น (16.00 - 19.00 น.)	6,184	32	-	209	10	20,272			
74	บางขุนเทียน ชายทะเล (8 เม.ย. 58)	เอกชัย	เร่งด่วนเช้า (7.00 - 9.00 น.)	526	15	-	27	14	2,718	15,190	33,578	
			นอกเร่งด่วน (9.00 - 16.00 น.)	1,872	53	-	245	56	8,761			
			เร่งด่วนเย็น (16.00 - 19.00 น.)	775	20	-	15	13	3,711			
75	เอกชัย-กาญจนภิเษก (7 เม.ย. 58)	เอกชัย	เร่งด่วนเช้า (7.00 - 9.00 น.)	545	5	-	41	16	3,176	18,388		
			นอกเร่งด่วน (9.00 - 16.00 น.)	2,282	33	-	252	61	10,729			
			เร่งด่วนเย็น (16.00 - 19.00 น.)	905	14	-	44	11	4,483			
76	เอกชัย-กาญจนภิเษก (7 เม.ย. 58)	กาญจนภิเษก	เร่งด่วนเช้า (7.00 - 9.00 น.)	10,001	158	1	2,680	8	25,477	158,569	211,482	
			นอกเร่งด่วน (9.00 - 16.00 น.)	39,438	430	2	19,355	47	96,395			
			เร่งด่วนเย็น (16.00 - 19.00 น.)	13,643	158	-	6,860	16	36,697			
77	เอกชัย-กาญจนภิเษก (7 เม.ย. 58)	เอกชัย	เร่งด่วนเช้า (7.00 - 9.00 น.)	3,519	41	-	311	188	8,316	52,913		
			นอกเร่งด่วน (9.00 - 16.00 น.)	12,455	136	-	2,847	459	31,432			
			เร่งด่วนเย็น (16.00 - 19.00 น.)	5,323	56	-	828	145	13,165			
78	บางขุนเทียน ชายทะเล (8 เม.ย. 58)	บางขุนเทียน	เร่งด่วนเช้า (7.00 - 9.00 น.)	1,138	22	-	78	95	2,523	15,581	50,472	
			นอกเร่งด่วน (9.00 - 16.00 น.)	4,181	63	-	458	361	9,103			
			เร่งด่วนเย็น (16.00 - 19.00 น.)	1,820	35	-	185	169	3,955			
79	เอกชัย	เอกชัย	เร่งด่วนเช้า (7.00 - 9.00 น.)	2,390	77	-	99	42	6,047	34,891		
			นอกเร่งด่วน (9.00 - 16.00 น.)	7,849	161	-	688	237	19,952			
			เร่งด่วนเย็น (16.00 - 19.00 น.)	3,521	91	-	132	130	8,892			

ปริมาณจราจรบริเวณทางแยกในเขตกรุงเทพมหานคร เดือนมกราคม - มิถุนายน ปี 2558 (ต่อ)
จำแนกตามประเภทรถและช่วงเวลา จัดเรียงตามวันที่สำรวจ

ลำดับที่	ชื่อทางแยก วัน / เดือน / ปี	ถนน/ซอย	ช่วงเวลา	ประเภทรถ (คัน)				ปริมาณรวม (คัน)			
				รถยนต์นั่ง	ตู้ปิคอัพ	มอเตอร์ไซด์	บรรทุก	สามล้อ	แต่ละช่วงเวลา	แต่ละถนน	รวมทั้งแยก
75	จุดกลับรถปากซอย เอกชัย 89/8 (8 เม.ย. 58)	เอกชัย	เร่งด่วนเช้า (7.00 - 9.00 น.)	4,364	3,509	55	-	263	144	8,335	49,607
			นอกเร่งด่วน (9.00 - 16.00 น.)	13,162	12,788	235	-	1,605	587	28,377	
			เร่งด่วนเย็น (16.00 - 19.00 น.)	5,781	6,058	139	-	669	248	12,895	
			เร่งด่วนเช้า (7.00 - 9.00 น.)	3,651	1,166	29	-	8	65	4,919	
			นอกเร่งด่วน (9.00 - 16.00 น.)	12,133	3,868	100	-	158	252	16,511	
			เร่งด่วนเย็น (16.00 - 19.00 น.)	3,963	1,257	51	1	29	76	5,377	
76	สะพานดำ (10 เม.ย. 58)	พระรามที่ 6	เร่งด่วนเช้า (7.00 - 9.00 น.)	22	7	-	-	-	1	30	40,201
			นอกเร่งด่วน (9.00 - 16.00 น.)	10	3	-	-	-	-	13	
			เร่งด่วนเย็น (16.00 - 19.00 น.)	1	1	-	-	-	-	2	
			เร่งด่วนเช้า (7.00 - 9.00 น.)	1,846	527	-	-	16	15	2,404	
			นอกเร่งด่วน (9.00 - 16.00 น.)	5,815	1,670	-	-	74	72	7,631	
			เร่งด่วนเย็น (16.00 - 19.00 น.)	2,624	640	-	-	19	31	3,314	
77	เต็มร่วมมิตร (16 เม.ย. 58)	กำแพงเพชร	เร่งด่วนเช้า (7.00 - 9.00 น.)	9,307	1,739	294	2	18	30	11,390	84,841
			นอกเร่งด่วน (9.00 - 16.00 น.)	31,592	7,067	922	1	178	121	39,881	
			เร่งด่วนเย็น (16.00 - 19.00 น.)	14,022	2,883	313	1	37	49	17,305	
			เร่งด่วนเช้า (7.00 - 9.00 น.)	2,740	461	65	-	4	8	3,278	
			นอกเร่งด่วน (9.00 - 16.00 น.)	6,324	1,647	322	2	40	19	8,354	
			เร่งด่วนเย็น (16.00 - 19.00 น.)	3,665	752	192	-	20	4	4,633	
78	รัษฎินทร์ (17 เม.ย. 58)	พหลโยธิน	เร่งด่วนเช้า (7.00 - 9.00 น.)	7,961	1,774	290	-	20	2	10,047	149,044
			นอกเร่งด่วน (9.00 - 16.00 น.)	24,907	6,387	872	4	157	37	32,364	
			เร่งด่วนเย็น (16.00 - 19.00 น.)	11,066	2,317	376	-	23	10	13,792	
			เร่งด่วนเช้า (7.00 - 9.00 น.)	12,462	3,066	156	-	62	11	15,757	
			นอกเร่งด่วน (9.00 - 16.00 น.)	40,557	10,404	409	4	585	55	52,014	
			เร่งด่วนเย็น (16.00 - 19.00 น.)	20,208	4,515	229	-	103	15	25,070	
79	เศรษฐศิริ (20 เม.ย. 58)	เศรษฐศิริ	เร่งด่วนเช้า (7.00 - 9.00 น.)	1,978	327	8	-	6	14	2,333	22,890
			นอกเร่งด่วน (9.00 - 16.00 น.)	5,241	1,250	25	-	53	105	6,674	
			เร่งด่วนเย็น (16.00 - 19.00 น.)	2,153	583	13	-	9	46	2,804	
			เร่งด่วนเช้า (7.00 - 9.00 น.)	1,681	392	4	-	4	20	2,101	
			นอกเร่งด่วน (9.00 - 16.00 น.)	4,387	1,609	20	-	71	92	6,179	
			เร่งด่วนเย็น (16.00 - 19.00 น.)	2,131	604	6	-	19	39	2,799	

ปริมาณจราจรบริเวณทางแยกในเขตกรุงเทพมหานคร เดือนมกราคม - มิถุนายน ปี 2558 (ต่อ)
จำแนกตามประเภทรถและช่วงเวลา จัดเรียงตามวันที่สำรวจ

ลำดับที่	ชื่อทางแยก วัน / เดือน / ปี	ถนน/ซอย	ช่วงเวลา	ประเภทรถ (คัน)				ปริมาณรวม (คัน)			รวมทั้งแยก
				รถยนต์นั่ง	ตู้/ปิคอัพ	มอเตอร์ไซด์	บรรทุก	สามล้อ	แต่ละช่วงเวลา	แต่ละถนน	
80	อ่อนนุช (21 เม.ย. 58)	สุขุมวิท	เร่งด่วนเช้า (7.00 - 9.00 น.)	4,429	1,573	431	8	44	6,528	42,209	55,486
			นอกเร่งด่วน (9.00 - 16.00 น.)	16,617	6,673	1,215	16	127	24,940		
			เร่งด่วนเย็น (16.00 - 19.00 น.)	7,109	2,957	493	2	76	10,741		
			เร่งด่วนเช้า (7.00 - 9.00 น.)	10	6	-	-	-	16		
			นอกเร่งด่วน (9.00 - 16.00 น.)	10	6	-	-	1	17		
			เร่งด่วนเย็น (16.00 - 19.00 น.)	4	2	-	-	-	6		
81	ประชาชนเวสต์ (22 เม.ย. 58)	ซอยสุขุมวิท 77	เร่งด่วนเช้า (7.00 - 9.00 น.)	1,597	757	42	-	7	2,413	13,238	31,306
			นอกเร่งด่วน (9.00 - 16.00 น.)	4,886	2,034	90	-	49	7,173		
			เร่งด่วนเย็น (16.00 - 19.00 น.)	2,532	995	51	-	28	3,652		
			เร่งด่วนเช้า (7.00 - 9.00 น.)	3,037	777	49	-	19	3,892		
			นอกเร่งด่วน (9.00 - 16.00 น.)	10,261	3,023	212	-	58	13,720		
			เร่งด่วนเย็น (16.00 - 19.00 น.)	4,219	1,293	89	-	19	5,651		
82	สวนประชาน์ (22 เม.ย. 58)	เทศบาล ประชาสงเคราะห์	เร่งด่วนเช้า (7.00 - 9.00 น.)	1,008	310	5	-	1	1,326	8,043	42,001
			นอกเร่งด่วน (9.00 - 16.00 น.)	3,501	1,029	34	-	7	4,579		
			เร่งด่วนเย็น (16.00 - 19.00 น.)	1,651	478	7	-	-	2,138		
			เร่งด่วนเช้า (7.00 - 9.00 น.)	4,268	1,228	33	-	7	5,563		
			นอกเร่งด่วน (9.00 - 16.00 น.)	13,951	4,073	342	1	23	18,646		
			เร่งด่วนเย็น (16.00 - 19.00 น.)	6,240	1,716	292	-	6	8,279		
83	ราชวงศ์ (23 เม.ย. 58)	ซอยสายสิน	เร่งด่วนเช้า (7.00 - 9.00 น.)	1,584	499	4	-	-	2,088	9,513	33,296
			นอกเร่งด่วน (9.00 - 16.00 น.)	3,781	1,453	2	-	2	5,279		
			เร่งด่วนเย็น (16.00 - 19.00 น.)	1,527	605	6	-	-	2,146		
			เร่งด่วนเช้า (7.00 - 9.00 น.)	698	357	48	-	10	1,481		
			นอกเร่งด่วน (9.00 - 16.00 น.)	3,602	1,947	183	-	108	7,467		
			เร่งด่วนเย็น (16.00 - 19.00 น.)	1,690	855	66	-	23	3,379		
83	ราชวงศ์ (23 เม.ย. 58)	เยาวราช	เร่งด่วนเช้า (7.00 - 9.00 น.)	1,909	680	93	77	4	3,125	20,969	33,296
			นอกเร่งด่วน (9.00 - 16.00 น.)	6,556	2,722	351	234	100	11,727		
			เร่งด่วนเย็น (16.00 - 19.00 น.)	3,591	1,219	93	85	20	6,117		

ปริมาณจราจรบริเวณทางแยกในเขตกรุงเทพมหานคร เดือนมกราคม - มิถุนายน ปี 2558 (ต่อ)
 จำแนกตามประเภทและช่วงเวลา จัดเรียงตามวันที่สำรวจ

ลำดับที่	ชื่อทางแยก วัน / เดือน / ปี	ถนน/ซอย	ช่วงเวลา	ประเภทรถ (คัน)						ปริมาณรวม (คัน)		
				รถยนต์นั่ง	ตู้/บัส	มอเตอร์ไซด์	บรรทุก	สามล้อ	แต่ละช่วงเวลา	รวมทั้งหมด		
84	อุรุพงษ์ (24 เม.ย. 58)	พระรามที่ 6	เร่งด่วนเช้า (7.00 - 9.00 น.)	4,547	1,141	19	-	8	194	5,909	39,045	86,886
			นอกเร่งด่วน (9.00 - 16.00 น.)	16,223	5,805	81	-	194	1,134	23,437		
		เพชรบุรี	เร่งด่วนเย็น (16.00 - 19.00 น.)	7,199	1,967	53	-	39	441	9,699		
			เร่งด่วนเช้า (7.00 - 9.00 น.)	6,728	1,292	192	7	11	185	8,415		
			นอกเร่งด่วน (9.00 - 16.00 น.)	21,319	5,829	877	16	260	748	29,049		
			เร่งด่วนเย็น (16.00 - 19.00 น.)	7,342	2,286	300	4	117	328	10,377		
85	ขัตติยานี (27 เม.ย. 58)	พิชัย	เร่งด่วนเช้า (7.00 - 9.00 น.)	1,151	277	26	-	9	39	1,502	6,926	30,209
			นอกเร่งด่วน (9.00 - 16.00 น.)	2,421	914	86	-	61	93	3,575		
		สุโขทัย	เร่งด่วนเย็น (16.00 - 19.00 น.)	1,319	451	32	1	10	36	1,849		
			เร่งด่วนเช้า (7.00 - 9.00 น.)	3,527	776	50	80	7	24	4,464		
			นอกเร่งด่วน (9.00 - 16.00 น.)	10,636	2,392	177	117	56	97	13,475		
			เร่งด่วนเย็น (16.00 - 19.00 น.)	4,203	999	62	44	16	20	5,344		
86	ศรีอุดม (28 เม.ย. 58)	ศรีนครินทร์	เร่งด่วนเช้า (7.00 - 9.00 น.)	8,160	4,161	211	12	127	6	12,677	82,528	116,184
			นอกเร่งด่วน (9.00 - 16.00 น.)	32,092	14,123	687	34	960	49	47,945		
		อุดมสุข	เร่งด่วนเย็น (16.00 - 19.00 น.)	15,245	6,119	303	10	218	11	21,906		
			เร่งด่วนเช้า (7.00 - 9.00 น.)	3,760	2,060	11	-	95	18	5,944		
			นอกเร่งด่วน (9.00 - 16.00 น.)	12,952	6,386	33	1	497	32	19,901		
			เร่งด่วนเย็น (16.00 - 19.00 น.)	5,098	2,518	18	-	163	14	7,811		
87	สาทร - สุรศักดิ์ (29 เม.ย. 58)	เจริญราษฎร์	เร่งด่วนเช้า (7.00 - 9.00 น.)	1,842	1,079	7	-	27	18	2,973	25,196	107,798
			นอกเร่งด่วน (9.00 - 16.00 น.)	9,681	4,387	46	-	649	118	14,881		
		สุรศักดิ์	เร่งด่วนเย็น (16.00 - 19.00 น.)	5,734	1,460	20	-	85	43	7,342		
			เร่งด่วนเช้า (7.00 - 9.00 น.)	3,893	1,122	29	-	27	38	5,109		
			นอกเร่งด่วน (9.00 - 16.00 น.)	14,330	5,111	119	2	198	145	19,905		
			เร่งด่วนเย็น (16.00 - 19.00 น.)	6,972	1,816	77	-	60	62	8,987		
สาทร	เร่งด่วนเช้า (7.00 - 9.00 น.)	7,588	1,525	71	36	40	78	9,338	48,601			
	นอกเร่งด่วน (9.00 - 16.00 น.)	22,335	5,781	176	91	328	170	28,881				
			เร่งด่วนเย็น (16.00 - 19.00 น.)	7,861	2,259	104	37	76	45	10,382		

ปริมาณจราจรบริเวณทางแยกในเขตกรุงเทพมหานคร เดือนมกราคม - มิถุนายน ปี 2558 (ต่อ)
จำแนกตามประเภทรถและช่วงเวลา จัดเรียงตามวันที่สำรวจ

ลำดับที่	ชื่อทางแยก วัน / เดือน / ปี	ถนน/ซอย	ช่วงเวลา	ประเภทรถ (คัน)				ปริมาณรวม (คัน)				รวมทั้งแยก
				รถยนต์นั่ง	ตู้ปิคอัพ	มอเตอร์ไซด์	บรรทุก	สามล้อ	แต่ละช่วงเวลา	แต่ละถนน		
88	หลานหลวง (30 เม.ย. 58)	จักรพรรดิพงษ์	เร่งด่วนเช้า (7.00 - 9.00 น.)	1,835	630	37	-	5	90	2,597	14,678	49,911
			นอกเร่งด่วน (9.00 - 16.00 น.)	5,294	2,748	146	-	128	331	8,647		
			เร่งด่วนเย็น (16.00 - 19.00 น.)	2,124	1,078	47	-	10	175	3,434		
			เร่งด่วนเช้า (7.00 - 9.00 น.)	2,918	868	403	-	3	273	4,465		
			นอกเร่งด่วน (9.00 - 16.00 น.)	12,826	5,183	855	2	382	1,033	20,281		
89	บางกระบือ (1 พ.ค. 58)	สามเสน	เร่งด่วนเย็น (16.00 - 19.00 น.)	7,203	2,473	350	4	58	399	10,487	18,282	23,587
			เร่งด่วนเช้า (7.00 - 9.00 น.)	2,059	613	133	-	5	19	2,829		
			นอกเร่งด่วน (9.00 - 16.00 น.)	8,640	2,164	487	-	53	87	11,431		
			เร่งด่วนเย็น (16.00 - 19.00 น.)	3,095	712	175	-	8	32	4,022		
			เร่งด่วนเช้า (7.00 - 9.00 น.)	12	5	-	-	-	-	17		
			นอกเร่งด่วน (9.00 - 16.00 น.)	38	25	-	-	-	1	64		
			เร่งด่วนเย็น (16.00 - 19.00 น.)	18	5	-	-	-	-	23		
			เร่งด่วนเช้า (7.00 - 9.00 น.)	511	153	-	-	3	10	677		
			นอกเร่งด่วน (9.00 - 16.00 น.)	2,420	694	2	-	36	65	3,217		
			เร่งด่วนเย็น (16.00 - 19.00 น.)	1,020	268	-	-	1	18	1,307		
90	ท่าพระ (6 พ.ค. 58)	รัชดาภิเษก	เร่งด่วนเช้า (7.00 - 9.00 น.)	2,108	806	71	-	60	57	3,102	16,860	69,635
			นอกเร่งด่วน (9.00 - 16.00 น.)	6,351	2,465	284	-	290	146	9,536		
			เร่งด่วนเย็น (16.00 - 19.00 น.)	2,957	1,007	120	1	77	60	4,222		
			เร่งด่วนเช้า (7.00 - 9.00 น.)	1,953	652	141	-	76	189	3,011		
			นอกเร่งด่วน (9.00 - 16.00 น.)	6,376	2,142	463	-	210	497	9,688		
			เร่งด่วนเย็น (16.00 - 19.00 น.)	2,749	664	148	-	43	204	3,808		
			เร่งด่วนเช้า (7.00 - 9.00 น.)	3,720	1,548	340	32	60	79	5,779		
			นอกเร่งด่วน (9.00 - 16.00 น.)	13,551	5,406	979	57	355	342	20,690		
			เร่งด่วนเย็น (16.00 - 19.00 น.)	6,624	2,474	442	20	82	157	9,799		
			เร่งด่วนเช้า (7.00 - 9.00 น.)	116	23	-	-	-	-	139		
91	จุกกล้วย หน้ามหาวิทยาลัย เอเซียอาคเนย์ (7 พ.ค. 58)	เพชรเกษม	นอกเร่งด่วน (9.00 - 16.00 น.)	373	129	-	-	-	2	504	857	55,661
			เร่งด่วนเย็น (16.00 - 19.00 น.)	160	54	-	-	-	-	214		
			เร่งด่วนเช้า (7.00 - 9.00 น.)	5,250	3,424	164	-	206	78	9,122		
			นอกเร่งด่วน (9.00 - 16.00 น.)	18,065	12,491	517	3	1,138	100	32,314		
			เร่งด่วนเย็น (16.00 - 19.00 น.)	7,419	5,288	221	-	387	53	13,368		

ปริมาณจราจรบริเวณทางแยกในเขตกรุงเทพมหานคร เดือนมกราคม - มิถุนายน ปี 2558 (ต่อ)
จำแนกตามประเภทรถและช่วงเวลา จัดเรียงตามวันที่สำรวจ

ลำดับที่	ชื่อทางแยก วัน / เดือน / ปี	ถนน/ซอย	ช่วงเวลา	ประเภทรถ (คัน)				ปริมาณรวม (คัน)				รวมทั้งแยก
				รถยนต์นั่ง	ตู้/บิโคอป	มอเตอร์ไซด์	บรรทุก	สามล้อ	แต่ละช่วงเวลา	แต่ละถนน		
92	พุทธมณฑลสาย 3 (7 พ.ค. 58)	พุทธมณฑลสาย 3	เร่งด่วนเช้า (7.00 - 9.00 น.)	960	741	2	213	6	1,922	11,240	72,183	
			นอกเร่งด่วน (9.00 - 16.00 น.)	3,200	2,679	10	563	15	6,468			
			เร่งด่วนเย็น (16.00 - 19.00 น.)	1,389	1,249	3	202	7	2,850			
			เร่งด่วนเช้า (7.00 - 9.00 น.)	7,130	4,199	192	409	19	11,955			
			นอกเร่งด่วน (9.00 - 16.00 น.)	17,343	13,150	790	2,591	22	33,914			
			เร่งด่วนเย็น (16.00 - 19.00 น.)	8,320	5,515	366	843	21	15,074			
93	คลองสาน (8 พ.ค. 58)	สมเด็จเจ้าพระยา	เร่งด่วนเช้า (7.00 - 9.00 น.)	1,780	496	65	12	269	16,425	10,982	37,336	
			นอกเร่งด่วน (9.00 - 16.00 น.)	6,614	1,769	282	82	1,053				9,830
			เร่งด่วนเย็น (16.00 - 19.00 น.)	2,777	611	116	12	30				3,957
			เร่งด่วนเช้า (7.00 - 9.00 น.)	1,298	465	63	13	5				1,968
			นอกเร่งด่วน (9.00 - 16.00 น.)	4,374	1,424	127	55	77				6,445
			เร่งด่วนเย็น (16.00 - 19.00 น.)	1,820	506	58	40	4				2,569
94	อำนาจสงคราม - ร่มจิตต์ (11 พ.ค. 58)	ร่วมจิตต์	เร่งด่วนเช้า (7.00 - 9.00 น.)	1,003	264	50	6	117	4,253	14,195		
			นอกเร่งด่วน (9.00 - 16.00 น.)	3,985	1,362	160	19	62			6,085	
			เร่งด่วนเย็น (16.00 - 19.00 น.)	1,522	577	80	10	207			2,396	
			เร่งด่วนเช้า (7.00 - 9.00 น.)	509	127	4	5	16			661	
			นอกเร่งด่วน (9.00 - 16.00 น.)	1,927	391	3	15	34			2,370	
			เร่งด่วนเย็น (16.00 - 19.00 น.)	975	211	-	8	28			1,222	
95	ทางเข้าออกบ้านพัก กองพันทหารม้าที่ 4 รักษาพระองค์ (11 พ.ค. 58)	สามเสน	เร่งด่วนเช้า (7.00 - 9.00 น.)	1,350	510	5	11	37	25,066	125		
			นอกเร่งด่วน (9.00 - 16.00 น.)	3,832	1,640	16	42	93			5,623	
			เร่งด่วนเย็น (16.00 - 19.00 น.)	1,693	664	9	5	35			2,406	
			เร่งด่วนเช้า (7.00 - 9.00 น.)	3,155	1,182	247	24	19			4,627	
			นอกเร่งด่วน (9.00 - 16.00 น.)	9,395	3,705	888	500	89			14,577	
			เร่งด่วนเย็น (16.00 - 19.00 น.)	3,982	1,446	356	36	42			5,862	
95	ทางเข้าออกกองพันฯ	ทางเข้าออกกองพันฯ	เร่งด่วนเช้า (7.00 - 9.00 น.)	6	8	-	-	-	14	59		
			นอกเร่งด่วน (9.00 - 16.00 น.)	36	23	-	-	-			52	
			เร่งด่วนเย็น (16.00 - 19.00 น.)	29	23	-	-	-				

ปริมาณจราจรบริเวณทางแยกในเขตกรุงเทพมหานคร เดือนมกราคม - มิถุนายน ปี 2558 (ต่อ)
จำแนกตามประเภทรถและช่วงเวลา จัดเรียงตามวันที่สำรวจ

ลำดับที่	ชื่อทางแยก วัน / เดือน / ปี	ถนน/ซอย	ช่วงเวลา	ประเภทรถ (คัน)				ปริมาณรวม (คัน)			รวมทั้งแยก	
				รถยนต์นั่ง	ผู้โดยสาร	มอเตอร์ไซด์	บรรทุก	สามล้อ	แต่ละช่วงเวลา	แต่ละถนน		
96	วังแดง (12 พ.ค. 58)	ราชลิมา	เร่งด่วนเช้า (7.00 - 9.00 น.)	2,942	745	139	50	7	45	3,928	20,701	30,852
			นอกเร่งด่วน (9.00 - 16.00 น.)	8,878	2,500	462	186	70	12,318			
			เร่งด่วนเย็น (16.00 - 19.00 น.)	3,271	786	188	74	36	4,455			
			เร่งด่วนเช้า (7.00 - 9.00 น.)	1,386	346	69	-	2	1,870			
97	เพชรกรม (14 พ.ค. 58)	พิษณุโลก	นอกเร่งด่วน (9.00 - 16.00 น.)	4,164	1,285	220	-	23	195	5,887	10,151	
			เร่งด่วนเย็น (16.00 - 19.00 น.)	1,771	468	86	-	7	2,394			
			เร่งด่วนเช้า (7.00 - 9.00 น.)	3,289	642	14	-	2	3,972			
			นอกเร่งด่วน (9.00 - 16.00 น.)	10,117	2,814	84	-	135	13,345			
98	ศรียาน (15 พ.ค. 58)	กรุงเกษม	เร่งด่วนเย็น (16.00 - 19.00 น.)	3,338	764	63	-	15	53	4,233	12,529	34,079
			เร่งด่วนเช้า (7.00 - 9.00 น.)	1,704	450	31	-	10	2,369			
			นอกเร่งด่วน (9.00 - 16.00 น.)	4,786	1,878	64	-	85	7,520			
			เร่งด่วนเย็น (16.00 - 19.00 น.)	1,670	650	26	-	12	2,640			
99	วงเวียนหลักสี่ (18 พ.ค. 58)	สามเสน	เร่งด่วนเช้า (7.00 - 9.00 น.)	2,139	434	225	-	11	57	2,866	15,767	19,811
			นอกเร่งด่วน (9.00 - 16.00 น.)	7,044	1,798	664	-	124	9,836			
			เร่งด่วนเย็น (16.00 - 19.00 น.)	2,166	628	207	-	23	3,065			
			เร่งด่วนเช้า (7.00 - 9.00 น.)	477	90	30	9	4	622			
99	วงเวียนหลักสี่ (18 พ.ค. 58)	นครไชยศรี	นอกเร่งด่วน (9.00 - 16.00 น.)	1,529	465	135	46	15	10	2,200	4,044	
			เร่งด่วนเย็น (16.00 - 19.00 น.)	828	317	57	13	3	1,222			
			เร่งด่วนเช้า (7.00 - 9.00 น.)	7,272	3,845	352	61	62	11,607			
			นอกเร่งด่วน (9.00 - 16.00 น.)	31,089	15,368	1,116	192	484	48,302			
99	วงเวียนหลักสี่ (18 พ.ค. 58)	พหลโยธิน	เร่งด่วนเย็น (16.00 - 19.00 น.)	13,865	4,852	462	76	133	15	19,403	68,522	195,821
			เร่งด่วนเช้า (7.00 - 9.00 น.)	8,640	3,673	117	2	134	12,571			
			นอกเร่งด่วน (9.00 - 16.00 น.)	26,397	10,113	376	-	1,175	38,073			
			เร่งด่วนเย็น (16.00 - 19.00 น.)	13,018	4,510	179	-	166	17,878			
99	วงเวียนหลักสี่ (18 พ.ค. 58)	แจ้งวัฒนะ	เร่งด่วนเช้า (7.00 - 9.00 น.)	5,146	1,935	138	-	84	1	7,304	47,987	
			นอกเร่งด่วน (9.00 - 16.00 น.)	19,140	6,843	422	2	1,252	27,663			
			เร่งด่วนเย็น (16.00 - 19.00 น.)	9,538	3,177	197	-	107	13,020			
			นอกเร่งด่วน (9.00 - 16.00 น.)	19,140	6,843	422	2	1,252	27,663			

ปริมาณจราจรบริเวณทางแยกในเขตกรุงเทพมหานคร เดือนมกราคม - มิถุนายน ปี 2558 (ต่อ)
 จำแนกตามประเภทและช่วงเวลา จัดเรียงตามวันที่สำรวจ

ลำดับที่	ชื่อทางแยก วัน / เดือน / ปี	ถนน/ซอย	ช่วงเวลา	ประเภทรถ (คัน)						ปริมาณรวม (คัน)		รวมทั้งแยก	
				รถยนต์นั่ง	ตู้/ปิคอัพ	มอเตอร์ไซด์	บรรทุก	สามล้อ	แต่ละช่วงเวลา	แต่ละถนน			
100	ผ่านพิภพลีลา (19 พ.ค. 58)	สมเด็จพระปิ่นเกล้า	เร่งด่วนเช้า (7.00 - 9.00 น.)	5,081	1,754	274	41	49	50	7,249	36,037		
			นอกเร่งด่วน (9.00 - 16.00 น.)	15,822	5,382	902	188	190	22,660				
		ราชดำเนินใน	เร่งด่วนเย็น (16.00 - 19.00 น.)	4,446	1,315	285	40	16	26	6,128			
			เร่งด่วนเช้า (7.00 - 9.00 น.)	2,459	944	552	3	49	90	4,097			
			นอกเร่งด่วน (9.00 - 16.00 น.)	9,173	3,718	2,275	21	158	15,808		26,370		
			เร่งด่วนเย็น (16.00 - 19.00 น.)	4,568	1,333	281	16	11	6,465				
			เร่งด่วนเช้า (7.00 - 9.00 น.)	2,043	895	738	21	13	3,797			99,933	
			นอกเร่งด่วน (9.00 - 16.00 น.)	8,292	2,702	2,123	57	54	13,888		27,212		
			เร่งด่วนเย็น (16.00 - 19.00 น.)	7,181	1,583	477	29	8	9,527				
			เร่งด่วนเช้า (7.00 - 9.00 น.)	1,166	420	132	5	7	1,961				
101	ห้วยขวาง (20 พ.ค. 58)	รัชดาภิเษก	นอกเร่งด่วน (9.00 - 16.00 น.)	3,298	1,021	549	22	45	945	5,880	77,452		
			เร่งด่วนเย็น (16.00 - 19.00 น.)	1,587	339	173	9	9	2,473				
		ประชาสงเคราะห์	เร่งด่วนเช้า (7.00 - 9.00 น.)	9,774	2,962	196	-	20	33	12,985			
			นอกเร่งด่วน (9.00 - 16.00 น.)	32,824	10,769	580	1	262	149	44,585			
			เร่งด่วนเย็น (16.00 - 19.00 น.)	15,557	4,010	219	-	51	19,882				
			เร่งด่วนเช้า (7.00 - 9.00 น.)	1,025	326	29	1	23	1,549				
			นอกเร่งด่วน (9.00 - 16.00 น.)	2,439	975	210	-	100	4,260		7,630		97,147
			เร่งด่วนเย็น (16.00 - 19.00 น.)	1,141	431	90	-	24	1,821				
			เร่งด่วนเช้า (7.00 - 9.00 น.)	1,606	543	4	1	48	2,329				
			นอกเร่งด่วน (9.00 - 16.00 น.)	5,489	1,919	5	4	128	7,967		12,065		
102	มัยลาภ (20 พ.ค. 58)	ประชาราษฎร์ ป่าเฟื้อ	เร่งด่วนเย็น (16.00 - 19.00 น.)	1,075	632	-	-	8	54	1,769	2,385	95,113	
			เร่งด่วนเช้า (7.00 - 9.00 น.)	237	171	-	-	1	-	409			
		รามอินทรา 14	นอกเร่งด่วน (9.00 - 16.00 น.)	816	481	-	-	22	3	1,322			
			เร่งด่วนเย็น (16.00 - 19.00 น.)	505	141	-	-	3	5	654			
			เร่งด่วนเช้า (7.00 - 9.00 น.)	9,248	4,087	166	-	64	14	13,579			
			นอกเร่งด่วน (9.00 - 16.00 น.)	35,676	17,278	575	-	1,629	43	55,201		92,728	
			เร่งด่วนเย็น (16.00 - 19.00 น.)	15,759	7,592	268	-	318	11	23,948			

ปริมาณจราจรบริเวณทางแยกในเขตกรุงเทพมหานคร เดือนมกราคม - มิถุนายน ปี 2558 (ต่อ)
จำแนกตามประเภทรถและช่วงเวลา จัดเรียงตามวันที่สำรวจ

ลำดับที่	ชื่อทางแยก วัน / เดือน / ปี	ถนน/ซอย	ช่วงเวลา	ประเภทรถ (คัน)				ปริมาณรวม (คัน)				รวมทั้งหมด
				รถยนต์นั่ง	ตู้/ปิคอัพ	มอเตอร์ไซค์	บรรทุก	สามล้อ	แต่ละช่วงเวลา	แต่ละถนน		
103	บางซื่อ (22 พ.ค. 58)	มีนพัฒนา	เร่งด่วนเช้า (7.00 - 9.00 น.)	1,410	849	3	-	45	2	2,309	12,951	48,300
			นอกเร่งด่วน (9.00 - 16.00 น.)	4,555	2,341	24	-	266	6	7,192		
			เร่งด่วนเย็น (16.00 - 19.00 น.)	2,115	1,302	12	-	18	3	3,450		
			เร่งด่วนเช้า (7.00 - 9.00 น.)	3,599	2,078	112	58	81	12	5,940		
			นอกเร่งด่วน (9.00 - 16.00 น.)	11,710	7,143	249	201	793	196	20,292		
104	อโศกเพชร (25 พ.ค. 58)	เสรีไทย	เร่งด่วนเย็น (16.00 - 19.00 น.)	5,439	3,216	160	84	144	74	9,117	30,197	75,997
			เร่งด่วนเช้า (7.00 - 9.00 น.)	4,827	1,340	67	-	44	27	6,305		
			นอกเร่งด่วน (9.00 - 16.00 น.)	12,429	4,000	169	-	250	57	16,905		
			เร่งด่วนเย็น (16.00 - 19.00 น.)	5,484	1,394	50	-	44	15	6,987		
			เร่งด่วนเช้า (7.00 - 9.00 น.)	6,400	1,621	137	4	46	27	8,235		
105	อโศก (26 พ.ค. 58)	เพชรบุรี	นอกเร่งด่วน (9.00 - 16.00 น.)	19,194	6,423	477	5	372	158	26,629	45,800	
			เร่งด่วนเย็น (16.00 - 19.00 น.)	8,399	2,205	206	6	55	65	10,936		
			เร่งด่วนเช้า (7.00 - 9.00 น.)	1,939	712	20	1	18	14	2,704		
			นอกเร่งด่วน (9.00 - 16.00 น.)	6,885	2,648	39	1	254	50	9,877		
			เร่งด่วนเย็น (16.00 - 19.00 น.)	3,066	1,013	9	-	54	16	4,158		
106	อโศก (27 พ.ค. 58)	รัชดาภิเษก	เร่งด่วนเช้า (7.00 - 9.00 น.)	2,697	735	59	-	10	26	3,527	16,739	69,583
			นอกเร่งด่วน (9.00 - 16.00 น.)	7,058	2,674	164	-	206	47	10,149		
			เร่งด่วนเย็น (16.00 - 19.00 น.)	2,714	896	28	-	16	14	3,668		
			เร่งด่วนเช้า (7.00 - 9.00 น.)	4,158	1,217	133	6	19	48	5,581		
			นอกเร่งด่วน (9.00 - 16.00 น.)	14,424	5,216	612	22	384	216	20,874		
106	สุขุมวิท 21 - สุขุมวิท 21 ซอย 1 (27 พ.ค. 58)	สุขุมวิท	เร่งด่วนเย็น (16.00 - 19.00 น.)	6,647	2,067	189	13	49	80	9,045	28,566	33,135
			เร่งด่วนเช้า (7.00 - 9.00 น.)	3,720	1,372	95	1	44	23	5,255		
			นอกเร่งด่วน (9.00 - 16.00 น.)	11,639	5,314	240	1	269	107	17,570		
			เร่งด่วนเย็น (16.00 - 19.00 น.)	4,279	1,324	57	-	68	13	5,741		
			เร่งด่วนเช้า (7.00 - 9.00 น.)	371	216	-	-	-	4	591		
106	สุขุมวิท 21 - สุขุมวิท 21 ซอย 1 (27 พ.ค. 58)	ซอยสุขุมวิท ซอย 1	นอกเร่งด่วน (9.00 - 16.00 น.)	1,677	960	-	-	2	14	2,653	4,569	
			เร่งด่วนเย็น (16.00 - 19.00 น.)	843	460	6	-	4	12	1,325		

ปริมาณจราจรบริเวณทางแยกในเขตกรุงเทพมหานคร เดือนมกราคม - มิถุนายน ปี 2558 (ต่อ)
 จำแนกตามประเภทและช่วงเวลา จัดเรียงตามวันที่สำรวจ

ลำดับที่	ชื่อทางแยก วัน / เดือน / ปี	ถนน/ซอย	ช่วงเวลา	ประเภทรถ (คัน)						ปริมาณรวม (คัน)		รวมพึงแยก
				รถยนต์นั่ง	ตู้/บิโคอป	มอเตอร์ไซด์	บรรทุก	สามล้อ	แต่ละช่วงเวลา	แต่ละถนน		
107	สะพานพระราม 7 (28 พ.ค. 58)	สะพานพระราม 7	เร่งด่วนเช้า (7.00 - 9.00 น.)	7,247	2,013	178	27	93	10	9,568	52,642	52,642
			นอกเร่งด่วน (9.00 - 16.00 น.)	22,939	6,173	652	77	554	31	30,426		
108	สะพานกรุงธน (28 พ.ค. 58)	สะพานกรุงธน	เร่งด่วนเย็น (16.00 - 19.00 น.)	9,899	2,408	241	49	39	12	12,648	45,501	45,501
			เร่งด่วนเช้า (7.00 - 9.00 น.)	4,959	1,594	369	-	111	38	7,071		
109	สะพานพระราม 8 (29 พ.ค. 58)	สะพานพระราม 8	นอกเร่งด่วน (9.00 - 16.00 น.)	21,353	6,037	1,248	-	401	117	29,156	52,059	52,059
			เร่งด่วนเย็น (16.00 - 19.00 น.)	6,608	2,127	435	-	77	27	9,274		
110	สะพานสมเด็จพระปิ่นเกล้า (29 พ.ค. 58)	สะพานสมเด็จพระปิ่นเกล้า	เร่งด่วนเช้า (7.00 - 9.00 น.)	6,732	2,391	4	-	21	4	9,152	68,216	68,216
			นอกเร่งด่วน (9.00 - 16.00 น.)	20,835	8,610	31	-	321	17	29,814		
111	เพชรอุทัย - ทางด่วนชั้นที่ 2 (2 มิ.ย. 58)	เพชรอุทัย	เร่งด่วนเย็น (16.00 - 19.00 น.)	9,344	3,645	16	-	87	1	13,093	16,957	16,957
			เร่งด่วนเช้า (7.00 - 9.00 น.)	6,624	2,747	315	49	10	90	9,835		
112	ทางข้ามหน้ามหาวิทยาลัย ศรีนครินทรวิโรฒ (3 มิ.ย. 58)	อโศก	นอกเร่งด่วน (9.00 - 16.00 น.)	25,258	10,889	2,205	195	597	456	39,600	22,808	22,808
			เร่งด่วนเย็น (16.00 - 19.00 น.)	12,548	4,695	1,049	140	96	253	18,781		
111	เพชรอุทัย - ทางด่วนชั้นที่ 2 (2 มิ.ย. 58)	ทางด่วนชั้นที่ 2	เร่งด่วนเช้า (7.00 - 9.00 น.)	2,115	592	11	-	7	1	2,726	54,904	54,904
			นอกเร่งด่วน (9.00 - 16.00 น.)	7,127	2,401	109	-	77	6	9,720		
111	เพชรอุทัย - ทางด่วนชั้นที่ 2 (2 มิ.ย. 58)	พระราชดำริ	เร่งด่วนเย็น (16.00 - 19.00 น.)	3,359	1,077	59	-	16	-	4,511	15,139	15,139
			เร่งด่วนเช้า (7.00 - 9.00 น.)	3,669	819	4	-	5	-	4,497		
111	เพชรอุทัย - ทางด่วนชั้นที่ 2 (2 มิ.ย. 58)	พระราชดำริ	นอกเร่งด่วน (9.00 - 16.00 น.)	9,088	3,248	16	-	175	1	12,528	22,808	22,808
			เร่งด่วนเย็น (16.00 - 19.00 น.)	4,134	1,528	62	-	59	-	5,783		
111	เพชรอุทัย - ทางด่วนชั้นที่ 2 (2 มิ.ย. 58)	พระราชดำริ	เร่งด่วนเช้า (7.00 - 9.00 น.)	1,386	468	16	-	7	5	1,882	15,139	15,139
			นอกเร่งด่วน (9.00 - 16.00 น.)	6,458	2,305	104	-	145	9	9,021		
112	ทางข้ามหน้ามหาวิทยาลัย ศรีนครินทรวิโรฒ (3 มิ.ย. 58)	อโศก	เร่งด่วนเย็น (16.00 - 19.00 น.)	3,279	905	18	-	32	2	4,236	23,912	23,912
			เร่งด่วนเช้า (7.00 - 9.00 น.)	4,255	888	70	-	4	7	5,224		
112	ทางข้ามหน้ามหาวิทยาลัย ศรีนครินทรวิโรฒ (3 มิ.ย. 58)	อโศก	นอกเร่งด่วน (9.00 - 16.00 น.)	9,859	3,279	178	-	368	125	13,809	23,912	23,912
			เร่งด่วนเย็น (16.00 - 19.00 น.)	4,218	516	69	-	17	59	4,879		

ปริมาณจราจรบริเวณทางแยกในเขตกรุงเทพมหานคร เดือนมกราคม - มิถุนายน ปี 2558 (ต่อ)
จำแนกตามประเภทรถและช่วงเวลา จัดเรียงตามวันที่สำรวจ

ลำดับที่	ชื่อทางแยก วัน / เดือน / ปี	ถนน/ซอย	ช่วงเวลา	ประเภทรถ (คัน)				ปริมาณรวม (คัน)			รวมทั้งแยก	
				รถยนต์นั่ง	ตู้/บิกซ์	มอเตอร์ไซด์	บรรทุก	สามล้อ	แต่ละช่วงเวลา	แต่ละถนน		
113	ทางข้ามซอยสุขุมวิท 21 ซอย 3 (3 มิ.ย. 58)	อโศก	เร่งด่วนเช้า (7.00 - 9.00 น.)	3,422	983	76	-	5	23	4,509	23,973	23,973
			นอกเร่งด่วน (9.00 - 16.00 น.)	9,910	3,393	214	-	315	83	13,915		
114	สะพานพระราม 3 (4 มิ.ย. 58)	สะพานพระราม 3	เร่งด่วนเย็น (16.00 - 19.00 น.)	4,300	1,141	43	-	30	35	5,549	41,380	41,380
			เร่งด่วนเช้า (7.00 - 9.00 น.)	6,132	2,426	95	-	57	1	8,711		
115	สะพานภูมิพล (4 มิ.ย. 58)	สะพานภูมิพล	นอกเร่งด่วน (9.00 - 16.00 น.)	13,839	6,495	77	1	672	4	21,088	56,903	56,903
			เร่งด่วนเย็น (16.00 - 19.00 น.)	8,876	2,515	67	-	122	1	11,581		
116	สะพานกรุงเทพ (4 มิ.ย. 58)	สะพานกรุงเทพ	เร่งด่วนเช้า (7.00 - 9.00 น.)	5,935	3,488	5	-	389	3	9,820	33,266	33,266
			นอกเร่งด่วน (9.00 - 16.00 น.)	19,449	11,811	54	2	2,700	9	34,025		
117	สะพาน ปฐมบรมราชานุสรณ์ (5 มิ.ย. 58)	สะพาน ปฐมบรมราชานุสรณ์	เร่งด่วนเย็น (16.00 - 19.00 น.)	7,593	4,508	52	-	903	2	13,058	22,365	22,365
			เร่งด่วนเช้า (7.00 - 9.00 น.)	3,972	2,183	97	29	17	141	6,439		
118	สะพานพระปกเกล้า (5 มิ.ย. 58)	สะพานพระปกเกล้า	นอกเร่งด่วน (9.00 - 16.00 น.)	11,811	6,766	361	82	276	520	19,816	41,583	41,583
			เร่งด่วนเย็น (16.00 - 19.00 น.)	4,138	2,547	121	60	25	120	7,011		
119	สะพานตากสิน (5 มิ.ย. 58)	สะพานตากสิน	เร่งด่วนเช้า (7.00 - 9.00 น.)	2,699	1,113	44	36	44	135	4,071	73,337	73,337
			นอกเร่งด่วน (9.00 - 16.00 น.)	8,000	3,447	159	98	98	538	12,340		
120	เพชรอุทัย - กำแพงเพชร 7 (8 มิ.ย. 58)	เพชรอุทัย	เร่งด่วนเย็น (16.00 - 19.00 น.)	4,049	1,499	85	57	34	230	5,954	19,038	19,038
			เร่งด่วนเช้า (7.00 - 9.00 น.)	4,392	1,618	221	123	98	366	6,818		
120	เพชรอุทัย - กำแพงเพชร 7 (8 มิ.ย. 58)	กำแพงเพชร 7	นอกเร่งด่วน (9.00 - 16.00 น.)	16,088	6,069	627	442	248	1,353	24,827	2,649	2,649
			เร่งด่วนเย็น (16.00 - 19.00 น.)	6,485	2,657	149	147	44	456	9,938		
120	เพชรอุทัย - กำแพงเพชร 7 (8 มิ.ย. 58)	กำแพงเพชร 7	เร่งด่วนเช้า (7.00 - 9.00 น.)	8,122	3,486	95	-	5	94	11,802	16,389	16,389
			นอกเร่งด่วน (9.00 - 16.00 น.)	30,340	11,716	351	-	965	348	43,720		
120	เพชรอุทัย - กำแพงเพชร 7 (8 มิ.ย. 58)	เพชรอุทัย	เร่งด่วนเย็น (16.00 - 19.00 น.)	13,225	4,182	120	-	165	123	17,815	2,649	2,649
			เร่งด่วนเช้า (7.00 - 9.00 น.)	2,158	358	-	-	7	15	2,538		
120	เพชรอุทัย - กำแพงเพชร 7 (8 มิ.ย. 58)	กำแพงเพชร 7	นอกเร่งด่วน (9.00 - 16.00 น.)	6,823	2,024	20	-	114	21	9,002	19,038	19,038
			เร่งด่วนเย็น (16.00 - 19.00 น.)	3,536	1,248	38	-	19	8	4,849		
120	เพชรอุทัย - กำแพงเพชร 7 (8 มิ.ย. 58)	กำแพงเพชร 7	เร่งด่วนเช้า (7.00 - 9.00 น.)	216	82	-	-	-	-	298	2,649	2,649
			นอกเร่งด่วน (9.00 - 16.00 น.)	968	418	-	-	26	9	1,421		
120	เพชรอุทัย - กำแพงเพชร 7 (8 มิ.ย. 58)	กำแพงเพชร 7	เร่งด่วนเย็น (16.00 - 19.00 น.)	690	206	1	-	4	29	930	2,649	2,649
			เร่งด่วนเช้า (7.00 - 9.00 น.)	690	206	1	-	4	29	930		

ปริมาณจราจรบริเวณทางแยกในเขตกรุงเทพมหานคร เดือนมกราคม - มิถุนายน ปี 2558 (ต่อ)
จำแนกตามประเภทรถและช่วงเวลา จัดเรียงตามวันที่สำรวจ

ลำดับที่	ชื่อทางแยก วัน / เดือน / ปี	ถนน/ซอย	ช่วงเวลา	ประเภทรถ (คัน)				ปริมาณรวม (คัน)				รวมทั้งแยก
				รถยนต์นั่ง	ตู้ปิคอัพ	เมลิโหู่	สามล้อ	ประจุก	สามล้อ	แต่ละช่วงเวลา	แต่ละถนน	
121	อโศกดินแดง - กำแพงเพชร 7 (9 มิ.ย. 58)	อโศกดินแดง	เร่งด่วนเช้า (7.00 - 9.00 น.)	3,299	884	74	3	11	9	4,280	27,896	39,252
			นอกเร่งด่วน (9.00 - 16.00 น.)	11,589	3,897	350	12	173	43	16,064		
			เร่งด่วนเย็น (16.00 - 19.00 น.)	5,440	1,942	121	3	29	17	7,552		
			เร่งด่วนเช้า (7.00 - 9.00 น.)	2,333	489	13	-	14	4	2,853		
			นอกเร่งด่วน (9.00 - 16.00 น.)	4,082	1,285	38	-	34	17	5,456		
			เร่งด่วนเย็น (16.00 - 19.00 น.)	2,343	650	24	-	19	11	3,047		
			เร่งด่วนเช้า (7.00 - 9.00 น.)	3,734	736	31	1	11	13	4,526		
122	อโศกดินแดง - จตุรทิศ (9 มิ.ย. 58)	อโศกดินแดง	นอกเร่งด่วน (9.00 - 16.00 น.)	12,501	4,415	96	-	122	51	17,185	30,269	36,794
			เร่งด่วนเย็น (16.00 - 19.00 น.)	6,319	2,175	40	-	16	8	8,558		
			เร่งด่วนเช้า (7.00 - 9.00 น.)	905	299	4	-	1	3	1,212		
			นอกเร่งด่วน (9.00 - 16.00 น.)	2,860	909	12	1	34	9	3,825		
			เร่งด่วนเย็น (16.00 - 19.00 น.)	1,179	264	22	-	21	2	1,488		
			เร่งด่วนเช้า (7.00 - 9.00 น.)	790	302	27	22	4	131	1,276		
			นอกเร่งด่วน (9.00 - 16.00 น.)	2,141	855	59	52	41	259	3,407		
123	สะพานวันชาติ (10 มิ.ย. 58)	ประชาธิปไตย	เร่งด่วนเย็น (16.00 - 19.00 น.)	823	205	20	42	3	187	1,280	2,123	20,197
			เร่งด่วนเช้า (7.00 - 9.00 น.)	161	88	55	19	1	18	342		
			นอกเร่งด่วน (9.00 - 16.00 น.)	558	303	137	36	14	39	1,087		
			เร่งด่วนเย็น (16.00 - 19.00 น.)	450	118	60	26	10	30	694		
			เร่งด่วนเช้า (7.00 - 9.00 น.)	1,774	699	97	4	20	81	2,675		
			นอกเร่งด่วน (9.00 - 16.00 น.)	4,490	1,549	288	11	99	300	6,737		
			เร่งด่วนเย็น (16.00 - 19.00 น.)	1,768	547	143	2	10	229	2,699		
124	พระสุเมรุ - บวรนิเวศ - ลิบบสามห้าง (10 มิ.ย. 58)	พระสุเมรุ	เร่งด่วนเช้า (7.00 - 9.00 น.)	396	97	73	-	1	75	642	4,970	16,131
			นอกเร่งด่วน (9.00 - 16.00 น.)	1,848	520	325	-	10	475	3,178		
			เร่งด่วนเย็น (16.00 - 19.00 น.)	641	214	121	-	1	173	1,150		
			เร่งด่วนเช้า (7.00 - 9.00 น.)	970	208	93	-	3	164	1,438		
			นอกเร่งด่วน (9.00 - 16.00 น.)	4,250	872	472	-	31	1,096	6,721		
			เร่งด่วนเย็น (16.00 - 19.00 น.)	1,788	631	176	-	3	404	3,002		
			นอกเร่งด่วน (9.00 - 16.00 น.)	1,848	520	325	-	10	475	3,178		

ปริมาณจราจรบริเวณทางแยกในเขตกรุงเทพมหานคร เดือนมกราคม - มิถุนายน ปี 2558 (ต่อ)
จำแนกตามประเภทรถและช่วงเวลา จัดเรียงตามวันที่สำรวจ

ลำดับที่	ชื่อทางแยก วัน / เดือน / ปี	ถนน/ซอย	ช่วงเวลา	ประเภทรถ (คัน)				ปริมาณรวม (คัน)				รวมทั้งแยก
				รถยนต์นั่ง	ตู้/ปิคอัพ	มอเตอร์ไซด์	บรรทุก	สามล้อ	แต่ละช่วงเวลา	แต่ละถนน		
125	สี่ลม - นราธิวาส (11 มิ.ย. 58)	นราธิวาสราช นครินทร์	เร่งด่วนเช้า (7.00 - 9.00 น.)	3,499	883	2	-	4	91	4,479	27,346	57,678
			นอกเร่งด่วน (9.00 - 16.00 น.)	12,597	3,815	9	1	58	16,926			
			เร่งด่วนเย็น (16.00 - 19.00 น.)	4,726	1,160	5	-	9	5,941			
			เร่งด่วนเช้า (7.00 - 9.00 น.)	4,593	1,076	143	33	12	5,985			
126	คอกวัว (12 มิ.ย. 58)	ตะนาว	นอกเร่งด่วน (9.00 - 16.00 น.)	13,687	3,137	385	107	71	390	17,777	30,332	
			เร่งด่วนเย็น (16.00 - 19.00 น.)	5,215	1,130	83	25	13	6,570			
			เร่งด่วนเช้า (7.00 - 9.00 น.)	728	316	102	-	2	1,255			
			นอกเร่งด่วน (9.00 - 16.00 น.)	2,234	629	125	-	31	3,485			
127	ต่างระดับตลาดพลู (15 มิ.ย. 58)	รัชดาภิเษก	เร่งด่วนเย็น (16.00 - 19.00 น.)	1,219	322	65	-	1	82	1,689	62,199	
			เร่งด่วนเช้า (7.00 - 9.00 น.)	5,570	1,324	607	59	34	7,738			
			นอกเร่งด่วน (9.00 - 16.00 น.)	21,469	7,362	2,888	247	402	33,144			
			เร่งด่วนเย็น (16.00 - 19.00 น.)	10,707	2,966	728	78	65	14,888			
128	อนุสาวรีย์ประชาธิปไตย (16 มิ.ย. 58)	ดินสอ	เร่งด่วนเช้า (7.00 - 9.00 น.)	4,684	2,036	247	-	72	48	7,087	46,458	135,030
			นอกเร่งด่วน (9.00 - 16.00 น.)	16,973	7,344	824	-	927	26,252			
			เร่งด่วนเย็น (16.00 - 19.00 น.)	9,550	2,986	392	-	115	13,119			
			นอกเร่งด่วน (9.00 - 16.00 น.)	32,370	15,228	323	2	1,838	50,074			
129	สี่กั๊กเสาชิงช้า (17 มิ.ย. 58)	บึงกุ่ม	เร่งด่วนเย็น (16.00 - 19.00 น.)	16,828	6,405	131	-	463	129	23,956	42,673	88,572
			เร่งด่วนเช้า (7.00 - 9.00 น.)	838	122	10	14	16	1,110			
			นอกเร่งด่วน (9.00 - 16.00 น.)	3,819	973	88	61	44	5,592			
			นอกเร่งด่วน (9.00 - 16.00 น.)	2,034	427	22	28	11	2,645			
128	อนุสาวรีย์ประชาธิปไตย (16 มิ.ย. 58)	ดินสอ	เร่งด่วนเช้า (7.00 - 9.00 น.)	5,272	1,222	447	103	31	270	7,345	42,673	88,572
			นอกเร่งด่วน (9.00 - 16.00 น.)	17,594	5,922	1,446	187	313	26,596			
			เร่งด่วนเย็น (16.00 - 19.00 น.)	6,088	1,777	388	65	12	8,732			
			เร่งด่วนเช้า (7.00 - 9.00 น.)	237	98	-	-	1	422			
129	สี่กั๊กเสาชิงช้า (17 มิ.ย. 58)	ตะนาว	นอกเร่งด่วน (9.00 - 16.00 น.)	6,98	271	-	-	3	191	1,163	2,036	14,854
			เร่งด่วนเย็น (16.00 - 19.00 น.)	296	101	-	-	5	451			
			เร่งด่วนเช้า (7.00 - 9.00 น.)	472	121	-	-	-	807			
			นอกเร่งด่วน (9.00 - 16.00 น.)	1,377	531	1	-	10	2,548			
129	สี่กั๊กเสาชิงช้า (17 มิ.ย. 58)	บึงกุ่ม	เร่งด่วนเย็น (16.00 - 19.00 น.)	655	251	-	-	3	272	1,181	8,282	8,282
			เร่งด่วนเช้า (7.00 - 9.00 น.)	1,222	242	30	1	2	1,591			
			นอกเร่งด่วน (9.00 - 16.00 น.)	3,761	722	67	2	17	4,828			
			เร่งด่วนเย็น (16.00 - 19.00 น.)	1,234	457	48	1	10	1,863			

ปริมาณจราจรบริเวณทางแยกในเขตกรุงเทพมหานคร เดือนมกราคม - มิถุนายน ปี 2558 (ต่อ)

จำแนกตามประเภทรถและช่วงเวลา จัดเรียงตามวันที่สำรวจ

ลำดับที่	ชื่อทางแยก วัน / เดือน / ปี	ถนน/ซอย	ช่วงเวลา	ประเภทรถ (คัน)				ปริมาณรวม (คัน)				รวมทั้งแยก
				รถยนต์นั่ง	ตู้/ปิคอัพ	มอเตอร์ไซค์	บรรทุก	สามล้อ	แต่ละช่วงเวลา	แต่ละถนน		
130	สี่ราชมรรคา (17 มิ.ย. 58)	มหาไชย	เร่งด่วนเช้า (7.00 - 9.00 น.)	2,944	560	88	-	14	106	3,712	24,710	39,700
			นอกเร่งด่วน (9.00 - 16.00 น.)	9,923	3,611	372	-	415	767	15,088		
			เร่งด่วนเย็น (16.00 - 19.00 น.)	4,115	1,222	134	-	40	399	5,910		
			เร่งด่วนเช้า (7.00 - 9.00 น.)	2,532	399	3	-	2	252	3,188		
			นอกเร่งด่วน (9.00 - 16.00 น.)	5,886	1,464	28	-	178	1,078	8,634		
131	วงเวียนเสาชิงช้า (18 มิ.ย. 58)	ดินสอ	เร่งด่วนเย็น (16.00 - 19.00 น.)	2,161	523	43	-	18	423	3,168	14,634	52,218
			เร่งด่วนเช้า (7.00 - 9.00 น.)	1,761	550	30	38	4	291	2,674		
			นอกเร่งด่วน (9.00 - 16.00 น.)	4,897	2,121	136	107	61	1,055	8,377		
			เร่งด่วนเย็น (16.00 - 19.00 น.)	2,159	822	49	25	21	507	3,583		
			นอกเร่งด่วน (9.00 - 16.00 น.)	4,561	1,126	49	34	12	595	6,377		
132	พระอาทิตย์ - ราชนิเวศน์ - 16 สิงหาคม (19 มิ.ย. 58)	ซอยราชินี	เร่งด่วนเย็น (16.00 - 19.00 น.)	14,663	4,441	219	148	146	2,573	22,190	36,398	1,186
			เร่งด่วนเช้า (7.00 - 9.00 น.)	5,259	1,432	99	58	6	977	7,831		
			นอกเร่งด่วน (9.00 - 16.00 น.)	86	23	9	13	-	95	226		
			เร่งด่วนเย็น (16.00 - 19.00 น.)	190	131	57	59	5	196	638		
			นอกเร่งด่วน (9.00 - 16.00 น.)	126	52	19	21	1	103	322		
133	ราชวัตร (22 มิ.ย. 58)	นครไชยศรี	เร่งด่วนเช้า (7.00 - 9.00 น.)	643	133	144	4	-	76	1,000	18,406	26,442
			นอกเร่งด่วน (9.00 - 16.00 น.)	2,078	518	586	21	14	332	3,549		
			เร่งด่วนเย็น (16.00 - 19.00 น.)	633	174	195	19	5	205	1,231		
			เร่งด่วนเช้า (7.00 - 9.00 น.)	54	8	-	-	-	1	63		
			นอกเร่งด่วน (9.00 - 16.00 น.)	94	45	-	-	-	1	140		
134	พระอาทิตย์	พระอาทิตย์	เร่งด่วนเย็น (16.00 - 19.00 น.)	35	22	-	-	-	-	57	9,453	15,493
			เร่งด่วนเช้า (7.00 - 9.00 น.)	1,140	344	217	-	-	125	1,826		
			นอกเร่งด่วน (9.00 - 16.00 น.)	2,890	778	732	-	12	394	4,806		
			เร่งด่วนเย็น (16.00 - 19.00 น.)	1,707	447	315	-	6	346	2,821		
			นอกเร่งด่วน (9.00 - 16.00 น.)	2,752	689	41	-	19	63	3,564		
135	พระรามที่ 5	นครไชยศรี	นอกเร่งด่วน (9.00 - 16.00 น.)	8,088	2,144	98	-	97	250	10,677	18,406	26,442
			เร่งด่วนเย็น (16.00 - 19.00 น.)	3,280	797	20	-	14	54	4,165		
			เร่งด่วนเช้า (7.00 - 9.00 น.)	1,159	379	48	28	7	66	1,687		
			นอกเร่งด่วน (9.00 - 16.00 น.)	2,727	1,188	179	123	52	214	4,483		
			เร่งด่วนเย็น (16.00 - 19.00 น.)	1,236	448	68	38	11	65	1,866		

ปริมาณจราจรบริเวณทางแยกในเขตกรุงเทพมหานคร เดือนมกราคม - มิถุนายน ปี 2558 (ต่อ)
 จำนวนตามประเภทรถและช่วงเวลา จัดเรียงตามวันที่สำรวจ

ลำดับที่	ชื่อทางแยก วัน / เดือน / ปี	ถนน/ซอย	ช่วงเวลา	ประเภทรถ (คัน)				ปริมาณรวม (คัน)				รวมทั้งแยก
				รถยนต์นั่ง	ตู้ปิคอัพ	มอเตอร์ไซค์ใหญ่	มอเตอร์ไซค์เล็ก	บรรทุก	สามล้อ	แต่ละขบวน	แต่ละช่วงเวลา	
134	ราษฎร์พัฒนา (23 มิ.ย. 58)	ซอยสุขสวัสดิ์ 27	เร่งด่วนเช้า (7.00 - 9.00 น.)	994	768	16	2	42	16	1,838	12,023	63,148
			นอกเร่งด่วน (9.00 - 16.00 น.)	3,355	2,673	26	10	751	94	6,909		
			เร่งด่วนเย็น (16.00 - 19.00 น.)	1,799	1,117	15	5	309	31	3,276		
			เร่งด่วนเช้า (7.00 - 9.00 น.)	4,985	2,742	273	78	293	400	8,771		
135	ประชาอุทิศ (23 มิ.ย. 58)	สุขสวัสดิ์	นอกเร่งด่วน (9.00 - 16.00 น.)	15,158	9,820	980	302	2,411	1,379	30,050	51,125	
			เร่งด่วนเย็น (16.00 - 19.00 น.)	6,696	3,849	462	116	642	539	12,304		
			เร่งด่วนเช้า (7.00 - 9.00 น.)	1,948	666	35	3	52	171	2,875		
			นอกเร่งด่วน (9.00 - 16.00 น.)	5,921	2,297	115	18	396	721	9,468		
136	ไม่ทวารวดี (24 มิ.ย. 58)	รัชดาภิเษก	เร่งด่วนเย็น (16.00 - 19.00 น.)	2,707	1,031	60	16	87	304	4,205	74,717	
			เร่งด่วนเช้า (7.00 - 9.00 น.)	5,754	3,397	297	139	425	234	10,246		
			นอกเร่งด่วน (9.00 - 16.00 น.)	17,451	11,164	994	364	1,850	1,087	32,910		
			เร่งด่วนเย็น (16.00 - 19.00 น.)	8,417	4,826	439	173	451	707	15,013		
137	สารสิน - วิทยุ (25 มิ.ย. 58)	สุขสวัสดิ์	เร่งด่วนเช้า (7.00 - 9.00 น.)	2,403	1,068	252	61	43	55	3,882	22,743	
			นอกเร่งด่วน (9.00 - 16.00 น.)	7,110	3,510	869	231	578	178	12,476		
			เร่งด่วนเย็น (16.00 - 19.00 น.)	4,327	1,513	289	111	63	82	6,385		
			เร่งด่วนเช้า (7.00 - 9.00 น.)	1,201	368	87	4	16	11	1,687		
138	ไม่ทวารวดี (24 มิ.ย. 58)	รัชดาภิเษก	นอกเร่งด่วน (9.00 - 16.00 น.)	4,671	1,888	317	6	145	75	7,102	12,601	
			เร่งด่วนเย็น (16.00 - 19.00 น.)	2,590	1,068	113	-	20	21	3,812		
			เร่งด่วนเช้า (7.00 - 9.00 น.)	1,941	680	59	3	27	37	2,747		
			นอกเร่งด่วน (9.00 - 16.00 น.)	5,792	2,441	223	8	165	131	8,760		
139	ไม่ทวารวดี (24 มิ.ย. 58)	รัชดาภิเษก	เร่งด่วนเย็น (16.00 - 19.00 น.)	2,772	1,262	76	2	48	61	4,221	15,728	
			นอกเร่งด่วน (9.00 - 16.00 น.)	4,883	834	72	9	16	18	5,832		
			เร่งด่วนเช้า (7.00 - 9.00 น.)	15,130	3,669	221	44	137	122	19,323		
			เร่งด่วนเย็น (16.00 - 19.00 น.)	7,375	1,871	78	19	29	55	9,427		
140	สารสิน - วิทยุ (25 มิ.ย. 58)	สุขสวัสดิ์	เร่งด่วนเช้า (7.00 - 9.00 น.)	1,839	426	18	6	12	15	2,316	55,290	
			นอกเร่งด่วน (9.00 - 16.00 น.)	6,652	1,658	58	15	75	62	8,520		
			เร่งด่วนเย็น (16.00 - 19.00 น.)	3,969	1,063	30	4	10	22	5,098		
			เร่งด่วนเช้า (7.00 - 9.00 น.)	538	145	-	-	3	5	691		
141	ไม่ทวารวดี (24 มิ.ย. 58)	รัชดาภิเษก	นอกเร่งด่วน (9.00 - 16.00 น.)	2,135	663	-	-	10	26	2,834	4,774	
			เร่งด่วนเย็น (16.00 - 19.00 น.)	952	291	1	-	-	5	1,249		
			เร่งด่วนเช้า (7.00 - 9.00 น.)									
			นอกเร่งด่วน (9.00 - 16.00 น.)									

ปริมาณจราจรบริเวณทางแยกในเขตกรุงเทพมหานคร เดือนมกราคม - มิถุนายน ปี 2558 (ต่อ)
 จำแนกตามประเภทและช่วงเวลา จัดเรียงตามวันที่สำรวจ

ลำดับที่	ชื่อทางแยก วัน / เดือน / ปี	ถนน/ซอย	ช่วงเวลา	ประเภทรถ (คัน)						ปริมาณรวม (คัน)			รวมทั้งแยก
				รถยนต์นั่ง	ตู้/บัส	มอเตอร์ไซด์	บรรทุก	สามล้อ	แต่ละช่วงเวลา	แต่ละถนน			
138	มัสทีน (26 มิ.ย. 58)	ราษฎร์พัฒนา	เร่งด่วนเช้า (7.00 - 9.00 น.)	1,525	692	2	-	14	6	2,239	12,782	59,274	
			นอกเร่งด่วน (9.00 - 16.00 น.)	4,751	2,346	1	-	293	7,404				
			เร่งด่วนเย็น (16.00 - 19.00 น.)	2,223	881	-	-	35	3,139				
			เร่งด่วนเช้า (7.00 - 9.00 น.)	5,251	2,853	75	-	61	8,248				
			นอกเร่งด่วน (9.00 - 16.00 น.)	17,077	8,830	253	-	399	26,594				
139	พิชัย (29 มิ.ย. 58)	พิชัย	เร่งด่วนเย็น (16.00 - 19.00 น.)	7,296	4,153	128	-	55	18	11,650	7,873	17,292	
			เร่งด่วนเช้า (7.00 - 9.00 น.)	1,210	392	41	-	11	1,695				
			นอกเร่งด่วน (9.00 - 16.00 น.)	3,094	1,057	72	-	81	4,426				
			เร่งด่วนเย็น (16.00 - 19.00 น.)	1,309	352	16	-	20	1,752				
			เร่งด่วนเช้า (7.00 - 9.00 น.)	999	327	34	25	15	1,445				
140	เจ้าคุณทหาร - ฉลองกรุง (30 มิ.ย. 58)	เจ้าคุณทหาร	นอกเร่งด่วน (9.00 - 16.00 น.)	3,754	1,265	127	90	116	189	5,541	9,419	46,313	
			เร่งด่วนเย็น (16.00 - 19.00 น.)	1,683	522	72	43	32	2,433				
			เร่งด่วนเช้า (7.00 - 9.00 น.)	2,099	2,111	31	9	566	4,816				
			นอกเร่งด่วน (9.00 - 16.00 น.)	8,637	8,537	87	23	2,826	20,113				
			เร่งด่วนเย็น (16.00 - 19.00 น.)	3,978	3,487	83	9	1,002	8,560				
เจ้าคุณทหาร	เร่งด่วนเช้า (7.00 - 9.00 น.)	1,614	1,260	48	-	295	-	-	3,217	12,824	-		
	นอกเร่งด่วน (9.00 - 16.00 น.)	3,150	3,316	23	-	978	-	-	7,467				
	เร่งด่วนเย็น (16.00 - 19.00 น.)	990	965	11	1	172	2,140						

แหล่งข้อมูล : กองนโยบายและแผนงาน สำนักงานการจราจรและขนส่ง

ปริมาณจราจรบนสะพานข้ามแม่น้ำเจ้าพระยา ในเขตกรุงเทพมหานคร ปี 2558
สำรวจช่วงเวลา 7.00 - 19.00 น.

หน่วย : คัน

สะพานข้ามแม่น้ำเจ้าพระยา (วัน / เดือน / ปี)	ขาเข้ากรุงเทพมหานคร		ขาออกกรุงเทพมหานคร		รวมเข้า-ออกกรุงเทพฯ		ตลอดวัน (7.00-19.00 น.)
	เร่งด่วนเช้า (7.00-9.00 น.)	เร่งด่วนเย็น (16.00-19.00 น.)	เร่งด่วนเช้า (7.00-9.00 น.)	เร่งด่วนเย็น (16.00-19.00 น.)	เร่งด่วนเช้า (7.00-9.00 น.)	เร่งด่วนเย็น (16.00-19.00 น.)	
1. สะพานกรุงเทพ (4 มิ.ย. 58)	3,522	3,788	2,917	3,223	6,439	7,011	33,266
2. สะพานกรุงธน (28 พ.ค. 58)	3,422	4,223	3,649	5,051	7,071	9,274	45,501
3. สะพานบรมบรรพตราชานุสรณ์ (สะพานพระพุทธยอดฟ้า) (5 มิ.ย.58)	2,991	3,850	1,080	2,104	4,071	5,954	22,365
4. สะพานพระปกเกล้า (5 มิ.ย. 58)	4,184	6,001	2,634	3,937	6,818	9,938	41,583
5. สะพานพระราม 3 (4 มิ.ย. 58)	4,512	5,651	4,199	5,930	8,711	11,581	41,380
6. สะพานพระราม 7 (28 พ.ค. 58)	5,397	6,730	4,171	5,918	9,568	12,648	52,642
7. สะพานพระราม 8 (29 พ.ค. 58)	5,178	6,637	3,974	6,456	9,152	13,093	52,059
8. สะพานภูมิพล 1 (4 มิ.ย. 58)	3,741	6,536	6,079	6,522	9,820	13,058	56,939
9. สะพานสมเด็จพระเจ้าตากสิน (5 มิ.ย. 58)	5,732	8,834	6,070	8,981	11,802	17,815	73,337
10. สะพานสมเด็จพระปิ่นเกล้า (29 พ.ค. 58)	5,240	9,207	4,595	9,574	9,835	18,781	68,216

แหล่งข้อมูล : กองนโยบายและแผนงาน สำนักการจราจรและขนส่ง

สถิติปริมาณจราจรบนสะพานข้ามแม่น้ำเจ้าพระยาในเขตกรุงเทพมหานคร ช่วงวันทำการปกติ ปี 2551 - 2558

หน่วย : คัน/วัน

ลำดับที่	ชื่อสะพาน	พ.ศ. 2551	พ.ศ. 2552	พ.ศ. 2553	พ.ศ. 2554	พ.ศ. 2555	พ.ศ. 2556	พ.ศ. 2557	พ.ศ. 2558
1	สะพานกรุงเทพ	55,715	***	58,844	38,493	34,848	31,956	36,709	33,266
2	สะพานกรุงธน	***	79,698	76,795	80,182	44,715	50,394	57,954	45,501
3	สะพานปฐมบรมราชานุสรณ์ (สะพานพระพุทธยอดฟ้า)	58,431	50,388	44,242	50,201	34,225	25,989	33,985	22,365
4	สะพานพระปกเกล้า	116,540	83,901	99,307	78,069	48,795	34,169	45,428	41,583
5	สะพานพระราม 3	78,864	***	76,128	75,611	73,958	47,185	46,679	41,380
6	สะพานพระราม 7	98,815	95,909	75,802	90,968	56,987	49,450	54,141	52,642
7	สะพานพระราม 8	72,873	***	69,942	72,873	56,881	54,698	48,905	52,059
8	สะพานภูมิพล 1	54,787	***	40,015	45,962	61,234	45,667	54,393	56,939
9	สะพานสมเด็จพระเจ้าตากสิน	110,143	***	112,285	110,580	72,781	79,606	68,268	73,337
10	สะพานสมเด็จพระปิ่นเกล้า	109,956	***	74,963	83,041	92,998	88,363	77,726	68,216

หมายเหตุ : *** ไม่มีการจัดเก็บข้อมูล

: ข้อมูลปี 2551-2554 เป็นข้อมูลเฉลี่ยต่อวัน สํารวจจัดเก็บตลอด 24 ชั่วโมง ในวันจันทร์ - ศุกร์

: ข้อมูลปี 2555-2558 สํารวจจัดเก็บในวันทำการปกติ 1 วัน ช่วงเวลา 07.00 - 19.00 น.

แหล่งข้อมูล : กองนโยบายและแผนงาน สำนักการจราจรและขนส่ง

จำนวนรถที่ใช้ทางพิเศษรวมทุกสายทาง ปีงบประมาณ 2557
จำแนกตามประเภท

หน่วย : คัน

เดือน	รถชำระค่าผ่านทาง				รถไม่ชำระค่าผ่านทาง				รวมทั้งหมด	
	4 ล้อ		6 - 10 ล้อ	> 10 ล้อ	รวม	ใช้บัตร	รถยนต์	รวม		
	เก็บโดยพนักงาน	เก็บโดยระบบอัตโนมัติ								
ตุลาคม/2556	34,269,979	13,900,226	1,495,135	400,195	50,065,535	99,979	187,012	15,509	302,500	50,368,035
พฤศจิกายน	33,135,863	14,168,260	1,521,908	399,570	49,225,601	112,066	178,719	17,549	308,334	49,533,935
ธันวาคม	32,515,243	13,133,090	1,366,983	379,647	47,394,963	86,559	164,630	15,205	266,394	47,661,357
มกราคม/2557	32,149,238	13,885,327	1,390,306	403,279	47,828,150	92,876	165,817	16,780	275,473	48,103,623
กุมภาพันธ์	30,249,652	13,294,161	1,337,712	379,662	45,261,187	84,589	152,104	23,489	260,182	45,521,369
มีนาคม	34,800,452	14,975,816	1,487,509	422,213	51,685,990	95,752	164,350	19,170	279,272	51,965,262
เมษายน	31,847,215	12,994,755	1,264,744	371,670	46,478,384	86,366	149,317	24,767	260,450	46,738,834
พฤษภาคม	32,873,984	15,045,348	1,444,276	429,672	49,793,280	90,863	154,847	19,047	264,757	50,058,037
มิถุนายน	32,127,660	15,688,091	1,405,639	422,233	49,643,623	97,729	155,642	9,087	262,458	49,906,081
กรกฎาคม	33,294,281	16,149,406	1,422,352	427,120	51,293,159	101,228	165,029	9,566	275,823	51,568,982
สิงหาคม	34,018,362	16,313,134	1,450,292	432,283	52,214,071	96,112	164,049	9,397	269,558	52,483,629
กันยายน	32,707,640	16,550,026	1,482,302	432,274	51,172,242	101,086	159,985	9,781	270,852	51,443,094
รวม	393,989,569	176,097,640	17,069,158	4,899,818	592,056,185	1,145,205	1,961,501	189,347	3,296,053	595,352,238

หมายเหตุ : 1. รถยกเว้น ได้แก่ รถขบวนเสด็จ รถข้าราชการตำรวจ รถข้าราชการทหาร รถดับเพลิง และรถพยาบาล

2. พลดการ คือรถที่ฝ่าด่านเก็บค่าผ่านทาง

แหล่งข้อมูล : การทางพิเศษแห่งประเทศไทย

**สถิติจำนวนรถยนต์ที่ใช้ทางพิเศษรวมทุกประเภท จำแนกรายเดือน รวมทุกสายทาง
ปีงบประมาณ 2551 - 2557**

หน่วย : คัน

เดือน	ปี พ.ศ.						
	2551	2552	2553	2554	2555	2556	2557
ตุลาคม/ปีก่อนหน้า	36,710,472	34,376,153	40,937,076	42,412,547	41,065,509	49,120,493	50,368,035
พฤศจิกายน	36,240,518	33,589,057	40,237,305	43,360,853	44,805,131	50,091,992	49,533,935
ธันวาคม	34,334,554	33,982,178	41,204,888	43,676,829	47,715,936	49,790,328	47,661,357
มกราคม/ปีปัจจุบัน	34,728,543	33,998,042	40,202,116	42,725,092	46,947,683	50,215,453	48,103,623
กุมภาพันธ์	33,628,402	32,206,966	38,334,893	40,030,577	45,958,113	46,440,989	45,521,369
มีนาคม	36,147,973	37,480,032	41,088,584	45,799,193	49,472,415	52,993,142	51,965,262
เมษายน	31,807,886	34,947,196	36,167,663	40,190,774	43,558,556	46,134,178	46,738,834
พฤษภาคม	33,510,274	37,635,699	36,328,390	43,143,031	47,756,562	49,703,070	50,058,037
มิถุนายน	32,792,987	38,969,956	41,391,233	44,058,405	46,700,387	49,144,983	49,906,081
กรกฎาคม	33,407,645	38,695,815	42,246,357	44,719,714	49,020,793	50,225,610	51,568,982
สิงหาคม	34,354,641	39,809,972	41,947,756	45,670,068	48,752,793	51,281,037	52,483,629
กันยายน	32,469,003	39,488,421	41,782,163	45,057,130	47,572,339	48,628,361	51,443,094
รวมทั้งปี	410,132,898	435,179,487	481,868,424	520,844,213	559,326,217	593,769,636	595,352,238

หมายเหตุ : 1. ทางพิเศษเฉลิมมหานคร เปิดให้บริการ เมื่อวันที่ 26 สิงหาคม 2525 4. ทางพิเศษบูรพาวิถี เปิดให้บริการ เมื่อวันที่ 9 เมษายน 2541
 2. ทางพิเศษศรีรัช เปิดให้บริการ เมื่อวันที่ 2 กันยายน 2536 5. ทางพิเศษอุดรรัถยา เปิดให้บริการ เมื่อวันที่ 2 ธันวาคม 2541
 3. ทางพิเศษฉลองรัช เปิดให้บริการ เมื่อวันที่ 16 มิถุนายน 2539 6. ทางพิเศษกาญจนาภิเษก(บางพลี-สุขสวัสดิ์) เปิดให้บริการโดยจัดเก็บค่าผ่านทาง
 เมื่อวันที่ 23 มีนาคม 2552

แหล่งข้อมูล : การทางพิเศษแห่งประเทศไทย

อัตราความเร็วเฉลี่ยในการเดินทางบนถนนในเขตกรุงเทพมหานคร ปี 2557

ลำดับที่	ชื่อถนน	ช่วงถนนที่ทำการสำรวจ	ความยาว (กิโลเมตร)	ความเร็วในการเดินทาง (กม./ชม.)			
				เร่งด่วนเช้า 7.00น.- 9.00น.		เร่งด่วนเย็น 16.00น.-18.00น.	
				ขาเข้า	ขาออก	ขาเข้า	
1	เกษตรนวมินทร์	แยกนวมินทร์-เกษตรนวมินทร์ ถึง แยกเกษตร	8.50	20.06	27.79	29.62	26.77
2	งามวงศ์วาน	แยกแคสลาย ถึง แยกเกษตร	6.20	20.46	27.11	28.39	24.43
3	จรัญสนิทวงศ์	แยกมิไฮสวรรคย์ ถึง แยกวัดวิมุตยาราม	14.15	24.19	23.20	21.84	23.05
4	เจริญกรุง(ต้น)	แยก รต. ถึง แยกทรงวาด	2.90	13.64	17.97	10.45	16.43
5	เจริญกรุง(ปลาย)	แยกทรงวาด ถึง สุดถนน	4.40	18.29	12.76	13.76	12.89
6	เจริญนคร	แยกคลองสาน ถึง แยกราษฎร์บูรณะ	8.10	27.44	23.89	25.63	29.66
7	แจ้งวัฒนะ	แยกเลียบคลองประปา ถึง แยกโสมงบางเขน	4.70	28.43	29.73	8.65	9.77
8	นราธิวาสราชนครินทร์	แยกพระรามที่ 3 ถึง แยกสุรวงค์	4.20	11.64	14.41	15.82	22.21
9	นวมินทร์	แยกนวมินทร์ (กม.8) ถึง แยกบางกะปิ	8.80	18.49	27.20	36.44	23.09
10	บรมราชชนนี	แยกพุทธมณฑลสาย 2 ถึง แยกผ่านฟ้าพ	12.55	43.93	59.86	46.12	59.47
11	บางนา - ตราด	แยกสรรพาวุธ ถึง แยกวัดศรีเยี่ยม	5.88	33.32	31.82	27.18	25.58
12	ประชาอุทิศ	แยกบ้านแขก ถึง แยกประชาอุทิศ	7.60	15.86	12.62	19.35	18.67
13	ประชาสงเคราะห์	แยกตลาดหัวขวาง ถึง ทางขึ้นถนนจตุรทิศ	3.80	12.11	16.82	13.92	20.56
14	พญาไท	แยกอนุสาวรีย์ชัยฯ ถึง แยกสยามยาน	3.60	13.88	17.24	11.60	9.22
15	พระราม 9	แยกพระราม 9-ศรีนครินทร์ ถึง แยกพระราม 9	8.65	24.11	35.33	45.09	43.97
16	พระรามที่ 1	แยกเพลินจิต ถึง แยกกษัตริย์ศึก	3.30	15.75	11.88	12.47	9.74
17	พระรามที่ 2	แยกพระราม2 ถึง แยกกาญจนาภิเษก	9.80	54.61	41.58	54.04	51.00
18	พระรามที่ 3	แยกเชื้อเพลิง ถึง แยกถนนตก	10.70	42.41	36.14	38.46	34.87
19	พระรามที่ 4	แยกหมอมี ถึง แยกพระโขนง	9.40	13.88	11.94	19.40	18.68
20	พระรามที่ 5	แยกสะพานแดง ถึง แยกพาณิชยการ	3.90	16.51	20.02	17.51	19.49
21	พระรามที่ 6	แยกกำแพงเพชร ถึง แยกอรุณฯ	6.00	13.85	17.84	14.61	16.25
22	พหลโยธิน	แยกหลักสี่ ถึง แยกอนุสาวรีย์ชัยฯ	13.50	21.14	24.55	21.03	24.50
23	พัฒนาการ	แยกอนุชน-พัฒนาการ ถึง แยกคลองตัน	6.70	22.33	25.80	20.26	20.89
24	พิษณุโลก	แยกยมราช ถึง แยกเทเวศน์	2.25	16.71	9.61	14.77	11.83
25	เพชรบุรีตัดใหม่	แยกคลองตัน ถึง แยกยมราช	8.50	11.03	17.27	11.01	19.60

อัตราความเร็วเฉลี่ยในการเดินทางบนถนนในเขตกรุงเทพมหานคร ปี 2557 (ต่อ)

ลำดับที่	ชื่อถนน	ช่วงถนนที่ทำการสำรวจ	ความยาว (กิโลเมตร)	ความเร็วในการเดินทาง (กม./ชม.)		
				7.00น.- 9.00น.		16.00น.-18.00น.
				ขาเข้า	ขาออก	ขาเข้า
26	เยาวราช	แยกมอร์ริ่งดิงส์ ถึง แยกทรวงวาด	1.70	14.37	16.00	13.99
27	รัชดาภิเษก	แยกรัชวิภา ถึง แยกพระราม9	9.45	29.47	26.52	34.97
28	ราชดำเนิน	แยกป้อมแดง ถึง แยกพระรูป ร.5	3.40	15.73	12.16	14.46
29	ราชดำริ	แยกศาลาแดง ถึง แยกประตูน้ำ	2.20	13.86	12.57	10.39
30	ราชวิถี	แยกบางพลัด ถึง แยกอนุสาวรีย์ชัยฯ	5.40	15.80	10.36	14.91
31	ราชสีมา	แยกกระทรวงศึกษา ถึง แยกร่วมจิตต์	2.00	7.51	18.68	12.26
32	รามคำแหง(ต้น)	แยกหมู่บ้านสวนสน ถึง แยกคลองตัน	6.00	24.19	20.81	20.44
33	รามคำแหง(ปลาย)	แยกสุวินทวงศ์ ถึง แยกหมู่บ้านสวนสน	11.80	39.85	29.58	34.82
34	รามอินทรา	เชิงสะพานกัลป์รถถนนรามอินทรา ถึง แยกหลักสี่	10.55	45.90	41.60	38.91
35	ลาดพร้าว	แยกบางกะปิ ถึง แยกลาดพร้าว	10.75	19.18	20.57	17.04
36	วิภาวดีรังสิต	แยกแจ้งวัฒนะ ถึง แยกสวนดินแดง	14.70	49.37	42.50	46.42
37	ศรีนครินทร์	แยกวัดศรีเอี่ยม ถึง สามแยกบางกะปิ	11.00	26.01	19.43	28.47
38	ศรีบูรพา	แยกนวมินทร์ ถึง แยกบ้านม้า	2.20	20.55	13.10	12.38
39	ศรีอยุธยา	แยกมักกะสัน ถึง แยกสี่เสาเทเวศน์	4.53	15.51	16.06	12.04
40	สวรรคโลก	แยกสามเสน ถึง แยกยมราช	2.22	12.09	17.47	12.24
41	สาทร	แยกวิฑู ถึง แยกสาทร-เจริญกรุง	3.00	9.73	9.67	11.12
42	สามเสน	แยกเกียกกาย ถึง แยกบางลำพู	4.50	10.62	17.66	9.93
43	สีลม	แยกศาลาแดง ถึง แยกบางรัก	2.40	11.17	8.53	10.94
44	สุขุมวิท	แยกบางนา ถึง แยกใต้ทางด่วนเพลินจิต	10.80	15.26	15.01	14.30
45	สุรศักดิ์	แยกเมหลักซ์ ถึง แยกเจริญราษฎร์-จันทน์	2.10	10.95	12.72	9.32
46	เสรีไทย	แยกมีนบุรี ถึง แยกบางกะปิ	9.50	32.24	33.17	25.78
47	หลานหลวง	แยกยมราช ถึง แยกผ่านฟ้าลีลาศ	1.60	18.90	9.79	14.30
48	อรุณัมรินทร์	แยกประชาธิปก ถึง แยกจปร.	7.80	27.58	20.06	34.55
49	อโศกดินแดง	แยกอนุสาวรีย์ชัยฯ ถึง แยกอ.สม.ท.	3.70	10.36	20.80	15.31
50	อินทรีพิทักษ์-เพชรเกษม	สุดเขตกรุงเทพมหานคร ถึง แยกวงเวียนใหญ่	17.55	21.88	22.39	22.23

แหล่งข้อมูล : กองนโยบายและแผนงาน สำนักการจราจรและขนส่ง

อัตราความเร็วเฉลี่ยในการเดินทางบนถนนช่วงชั่วโมงเร่งด่วน
ในเขตกรุงเทพมหานครชั้นใน ปี 2552 ถึง ปี 2557

ลำดับ	ชื่อถนน	ช่วงถนนที่ทำการสำรวจ	ความเร็วเฉลี่ยในการเดินทาง (เข้า - ออก) ในช่วงเร่งด่วน (กม./ชม.)											
			ปี 2552		ปี 2553		ปี 2554		ปี 2555		ปี 2556		ปี 2557	
			ขาเข้า	ขาออก	ขาเข้า	ขาออก	ขาเข้า	ขาออก	ขาเข้า	ขาออก	ขาเข้า	ขาออก	ขาเข้า	ขาออก
1	จรัญสนิทวงศ์	แยกหมอโหวงถึง แยกวัดมัญจาคีรี	25.61	26.09	22.85	24.30	21.69	21.63	18.93	19.00	22.23	21.41	23.01	23.12
2	เจริญกรุง(ต้น)	แยก รต. ถึง แยกทรงวาด	15.77	18.14	12.24	16.60	14.43	15.68	12.12	14.56	9.22	11.95	12.04	17.20
3	เจริญกรุง(ปลาย)	แยกทรงวาด ถึง แยกสุดถนน	18.29	14.47	15.76	12.56	14.48	14.10	15.05	14.07	14.70	12.79	16.03	12.83
4	นราธิวาสราชประชานุเคราะห์	แยกพระรามที่ 3 ถึง แยกสุรวงศ์	12.86	16.86	12.67	14.02	13.11	16.49	11.41	17.38	12.16	14.31	13.73	18.31
5	ประชิดสงคราม	แยกตลาดหัวขวาง ถึง ทงซึ่งถนนจตุรทิศ	13.96	19.85	13.91	18.33	15.85	18.92	12.94	15.61	11.49	15.22	12.92	18.48
6	พญาไท	แยกอนุสาวรีย์ชัยฯ ถึง แยกสามย่าน	14.08	7.51	13.85	11.04	13.15	13.78	15.42	12.16	12.65	9.65	12.86	13.68
7	พระรามที่ 1	แยกเพลินจิต ถึง แยกรัชชานนท์	11.76	8.73	15.28	10.32	12.50	10.48	12.65	9.95	12.89	10.72	14.11	10.81
8	พระรามที่ 4	แยกหมอมี ถึง แยกพระโขนง	21.29	16.39	18.08	19.95	17.91	15.48	18.93	15.64	18.09	14.56	16.64	15.31
9	พระรามที่ 5	แยกสะพานแดง ถึง แยกพาณิชยการ	19.08	18.92	19.03	20.34	17.87	18.45	18.72	18.98	20.09	19.01	17.01	19.76
10	พระรามที่ 6	แยกกำแพงเพชร ถึง แยกอุพงษ์	12.85	18.51	14.59	17.14	16.51	17.71	18.12	17.36	20.26	20.23	14.23	17.04
11	พหลโยธิน	แยกลาดพร้าว ถึง แยกอนุสาวรีย์ชัยฯ	17.67	18.77	16.00	23.24	21.59	26.38	19.42	20.02	16.87	22.58	19.16	23.23
12	พินิจโลก	แยกยมราช ถึง แยกทเวนต์	21.45	13.88	25.06	11.16	26.18	11.58	19.86	10.84	21.42	9.87	15.74	10.72
13	เพชรบุรีตัดใหม่	แยกโศภ-เพชร ถึง แยกยมราช	13.68	18.07	12.78	19.81	12.44	15.27	13.06	16.53	10.42	19.54	9.56	19.15
14	เยาวราช	แยกเมย์คิงส์ ถึง แยกทรงวาด	17.41	17.41	17.41	14.79	17.41	15.81	15.81	16.06	16.06	16.28	16.28	14.18
15	ราชดำเนิน	แยกป้อมเตี้ย ถึง แยกพระรูป ร.5	11.39	15.68	11.10	14.28	10.79	12.43	11.85	13.12	10.17	15.11	16.85	15.16
16	ราชดำริ	แยกศาลาแดง ถึง แยกประตูน้ำ	13.30	11.03	13.76	11.09	15.23	12.74	10.12	12.24	9.74	15.30	16.56	12.13
17	ราชวิถี	แยกบางพลัด ถึง แยกอนุสาวรีย์ชัยฯ	11.11	14.44	13.23	16.87	11.33	16.51	10.45	15.99	11.42	16.31	12.35	15.36
18	ราชสิมา	แยกพระทรวงศึกษา ถึง แยกร่วมจิตต์	15.13	14.44	14.07	17.39	11.15	14.76	12.18	14.54	10.87	15.32	15.47	9.89
19	วิภาวดีรังสิต	แยกลาดพร้าว ถึง แยกสวนดินแดง	38.09	56.02	47.60	58.40	37.90	50.30	44.65	59.07	41.20	58.26	40.34	58.58
20	ศรีอยุธยา	แยกมักกะสัน ถึง แยกสี่เสาเทเวศน์	17.38	17.53	16.58	16.05	20.05	17.14	19.12	15.38	17.74	10.94	19.29	13.78
21	สุรนครโลก	แยกสามเสน ถึง แยกยมราช	17.92	15.09	15.85	14.81	8.91	16.39	11.88	15.26	15.60	15.62	15.47	12.17
22	สาทร	แยกวิบูลย์ ถึง แยกสสาร-เจริญกรุง	12.06	11.41	12.06	10.59	11.70	10.29	8.95	8.12	12.17	12.51	11.74	10.42
23	สามเสน	แยกเกียกกาย ถึง แยกบางลำพู	18.25	12.52	13.49	11.93	13.12	10.40	14.33	10.61	14.30	10.52	17.74	10.27
24	สีลม	แยกศาลาแดง ถึง แยกบางรัก	12.28	14.45	13.38	12.64	11.28	9.50	11.00	9.56	15.40	11.61	10.91	11.05
25	สุรศักดิ์	แยกมเหล็กถึง ถึง แยกเจริญราษฎร์-จันทน์	14.23	9.83	11.73	13.12	12.54	12.93	11.24	13.80	12.27	9.57	15.12	10.14
26	หลานหลวง	แยกยมราช ถึง แยกผ่านฟ้าลีลาศ	24.66	19.77	19.77	27.19	14.18	25.95	17.76	31.14	15.82	29.36	14.34	31.06
27	อรุณอมรินทร์	แยกประเวศวิถี ถึง แยกจปร.	19.06	33.30	20.42	27.19	17.29	25.95	22.45	31.14	21.90	29.36	18.61	31.06
28	อโศกดินแดง	แยกอนุสาวรีย์ชัยฯ ถึง แยกอ.สม.ท.	23.53	13.58	29.27	10.71	28.85	15.20	19.27	12.17	19.35	12.28	19.10	12.83

แหล่งข้อมูล : กองนโยบายและแผนงาน สำนักงานการจราจรและขนส่ง

**อัตราความเร็วเฉลี่ยในการเดินทางบนถนนช่วงชั่วโมงเร่งด่วน
ในเขตกรุงเทพมหานครชั้นกลาง ปี 2552 ถึง ปี 2557**

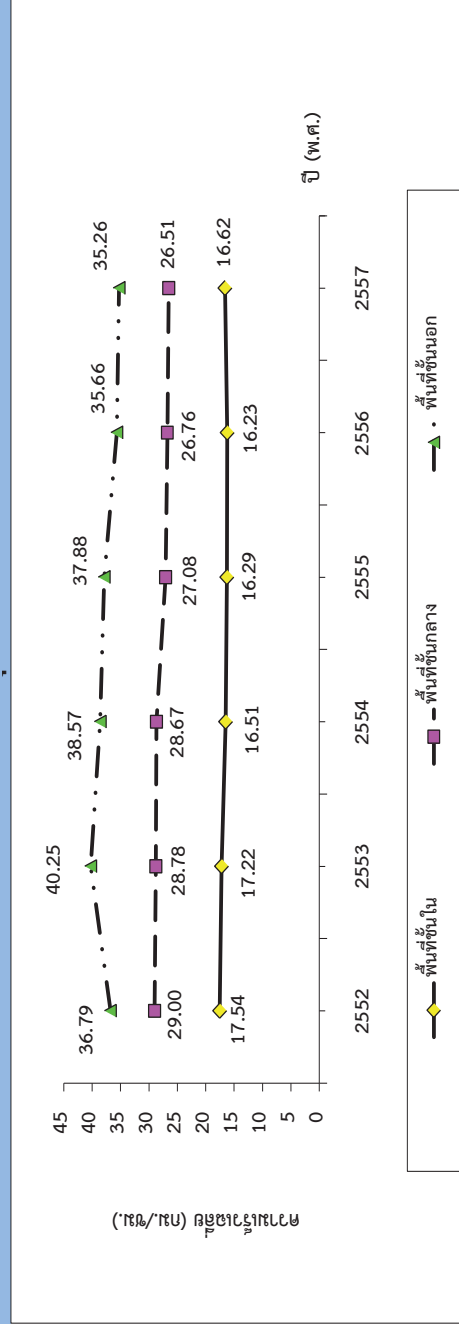
ลำดับ	ชื่อถนน	ช่วงถนนที่ทำการสำรวจ	ความเร็วเฉลี่ยในการเดินทาง (เข้า - ออก) ในชั่วโมงเร่งด่วน (กม/ชม.)											
			ปี 2552		ปี 2553		ปี 2554		ปี 2555		ปี 2556		ปี 2557	
			ขาเข้า	ขาออก	ขาเข้า	ขาออก	ขาเข้า	ขาออก	ขาเข้า	ขาออก	ขาเข้า	ขาออก	ขาเข้า	ขาออก
1	เกษตรนวมินทร์	แยกนวมินทร์-เกษตรนวมินทร์ ถึง แยกเกษตร	25.86	26.45	22.08	24.77	22.66	24.77	24.91	23.59	22.00	25.49	24.84	27.82
2	งามวงศ์วาน	แยกแควน้อย ถึง แยกเกษตร	26.08	31.78	30.55	33.22	34.20	39.70	28.56	37.95	23.42	25.90	24.43	25.77
3	เจริญนคร	แยกคลองสาน ถึง แยกราษฎร์บูรณะ	24.43	24.96	26.42	22.09	28.13	27.60	28.19	27.32	29.22	26.13	26.53	26.77
4	นวมินทร์	แยกนวมินทร์ (กม.8) ถึง แยกบางกะปิ	31.24	30.08	31.44	29.33	33.02	29.58	27.64	27.57	26.38	26.18	27.47	25.14
5	ประชาอุทิศ	แยกบ้านเขก ถึง แยกประชาอุทิศ	23.50	18.10	21.81	18.37	20.42	18.33	18.45	15.33	17.62	14.64	17.61	15.64
6	พระราม 9	แยกพระราม 9-ศรีนครินทร์ ถึง แยกพระราม 9	29.43	39.82	30.37	45.59	30.16	44.19	34.46	43.44	31.50	39.02	34.60	39.65
7	พระรามที่ 3	แยกเขี้ยวเพลิง ถึง แยกถนนตก	54.89	46.37	51.24	40.24	42.84	42.45	47.79	39.45	47.35	41.09	40.44	35.51
8	พหลโยธิน	แยกหลักสี่ ถึง แยกลาดพร้าว	23.58	18.64	26.85	23.45	30.77	19.87	22.03	24.57	20.06	23.24	23.51	26.69
9	พัฒนาการ	แยกอ่อนนุช-พัฒนาการ ถึง แยกคลองตัน	24.67	28.76	23.53	32.99	23.48	27.98	23.00	30.02	24.34	26.81	21.29	23.35
10	เพชรบุรีตัดใหม่	แยกคลองตัน ถึง แยกโอโศก-เพชร	15.56	17.89	13.36	16.12	11.54	15.75	10.93	16.95	15.24	18.75	17.24	18.86
11	รัชดาภิเษก	แยกรัชดา ถึง แยกพระราม9	27.78	42.65	26.74	37.93	37.62	43.21	26.37	43.16	31.28	35.64	27.89	32.22
12	รามคำแหง(ต้น)	แยกหมู่บ้านสวนสน ถึง แยกคลองตัน	22.44	27.76	20.57	30.15	21.20	27.39	19.59	24.33	19.73	28.60	19.68	22.31
13	รามคำแหง(ปลาย)	แยกสุวินทวงศ์ ถึง แยกหมู่บ้านสวนสน	34.78	46.85	36.19	44.99	33.44	40.00	29.25	39.58	31.72	42.51	29.53	37.33
14	รามอินทรา	เชิงสะพานกัลป์รถถนนรามอินทรา ถึง แยกหลักสี่	25.63	39.89	29.59	43.30	25.47	44.21	29.71	36.04	31.64	35.44	35.49	41.70
15	ลาดพร้าว	แยกบางกะปิ ถึง แยกลาดพร้าว	19.05	19.49	17.19	19.85	17.34	18.25	18.08	16.39	14.58	16.06	17.57	18.33
16	วิภาวดีรังสิต	แยกแจ้งวัฒนะ ถึง แยกลาดพร้าว	51.75	54.03	46.49	51.70	48.41	48.89	49.37	47.93	49.34	51.03	42.97	45.17
17	ศรีนครินทร์	แยกวัดศรีโสม ถึง สามแยกบางกะปิ	22.35	25.30	20.84	23.95	21.17	23.41	20.32	25.01	23.24	25.20	22.76	27.24
18	ศรีบูรพา	แยกนวมินทร์ ถึง แยกบ้านม้า	16.98	17.92	16.76	19.06	16.27	21.66	11.41	12.12	14.83	16.04	17.14	16.47
19	สุขุมวิท	แยกบางนา ถึง แยกใต้ทางด่วนเพลินจิต	12.73	14.24	14.02	14.74	15.56	16.75	13.89	15.69	12.13	14.93	13.98	14.78
20	เสนา	แยกมีนบุรี ถึง แยกบางกะปิ	34.75	28.81	35.87	32.28	31.94	30.35	32.06	29.43	32.38	31.35	32.11	29.01
21	อินทรพิทักษ์-เพชรเกษม	แยกราษฎร์เกล้า ถึง แยกเวียงใหญ่	34.27	36.57	29.12	33.57	23.92	30.26	23.28	22.08	23.09	18.87	24.19	22.34

แหล่งข้อมูล : กองนโยบายและแผนงาน สำนักการจราจรและขนส่ง

อัตราความเร็วเฉลี่ยในการเดินทางบนถนนช่วงชั่วโมงเร่งด่วน
ในเขตกรุงเทพมหานครชั้นกลาง ปี 2552 ถึง ปี 2557

ลำดับ	ชื่อถนน	ช่วงถนนที่ทำการสำรวจ	ความเร็วเฉลี่ยในการเดินทาง (เข้า - ออก) ในช่วงเร่งด่วน (กม./ชม.)											
			ปี 2552		ปี 2553		ปี 2554		ปี 2555		ปี 2556		ปี 2557	
			ขาเข้า	ขาออก	ขาเข้า	ขาออก	ขาเข้า	ขาออก	ขาเข้า	ขาออก	ขาเข้า	ขาออก	ขาเข้า	ขาออก
1	แจ้งวัฒนะ	แยกเลียบคลองประปา ถึง แยกอุโมงค์บางเขน	19.10	31.54	28.71	37.18	19.04	28.73	40.24	37.47	22.16	25.58	22.25	23.70
2	บรมราชชนนี	แยกพุทธมณฑลสาย 2 ถึง แยกผ่านพิภพ	46.21	57.39	39.58	59.17	57.81	56.19	44.11	50.86	45.41	64.90	45.02	59.66
3	บางนา - ตราด	แยกสรพาวุธ ถึง แยกวัดศรีเยี่ยม	36.16	30.82	39.39	31.57	33.86	32.71	37.71	28.32	33.13	28.04	30.25	28.70
4	พระรามที่ 2	แยกพระรามที่ 2 ถึง แยกกาญจนาภิเษก	49.96	42.32	54.87	53.48	53.80	48.47	49.61	44.74	49.43	45.78	54.35	45.77
5	อินทราพิทักษ์-เพชรเกษม	สุดเขตกรุงเทพมหานคร ถึง แยกราชพฤกษ์	24.98	29.40	26.99	31.55	24.77	30.29	21.55	24.21	19.79	22.37	20.14	22.77

แผนภาพแสดงการเปรียบเทียบอัตราความเร็วเฉลี่ยในชั่วโมงเร่งด่วนแบ่งตามชั้นเขตพื้นที่
ในเขตกรุงเทพมหานคร ปี 2552 - 2557





สถิติการขนส่ง

จำนวนผู้โดยสารที่ใช้บริการรถไฟฟ้าระบบขนส่งมวลชนกรุงเทพมหานคร (รถไฟฟ้า BTS) ปี 2557

จำนวนตามรายเดือน

หน่วย : เที่ยวคน

ชื่อสถานี	เดือน												รวม
	มกราคม	กุมภาพันธ์	มีนาคม	เมษายน	พฤษภาคม	มิถุนายน	กรกฎาคม	สิงหาคม	กันยายน	ตุลาคม	พฤศจิกายน	ธันวาคม	
หมอชิต	1,209,569	1,133,512	1,241,888	1,155,190	1,185,666	1,151,769	1,201,121	1,257,571	1,210,798	1,287,387	1,268,062	1,274,524	14,577,047
สะพานควาย	318,338	267,388	276,286	242,777	264,872	259,190	265,709	263,407	263,876	272,131	263,904	256,034	3,213,912
อาร์บี	411,799	369,026	379,679	332,014	358,189	370,182	376,367	363,535	376,572	380,460	363,023	352,027	4,432,873
สนามเป้า	130,188	110,034	109,097	96,152	106,733	108,810	116,307	113,658	117,101	117,940	117,469	111,326	1,354,815
อนุสาวรีย์ชัยสมรภูมิ	1,348,992	1,388,899	1,463,498	1,311,942	1,299,969	1,300,227	1,363,145	1,377,887	1,358,021	1,444,312	1,362,246	1,334,608	16,353,746
พญาไท	691,012	620,164	739,318	654,544	637,515	642,195	663,675	695,643	645,672	754,598	665,970	622,819	8,033,125
ราชเทวี	385,233	376,065	353,802	299,271	322,887	314,600	329,925	344,686	327,985	357,538	349,116	345,572	4,106,680
สยาม	2,061,815	1,966,141	1,855,885	1,782,894	1,713,592	1,717,775	1,920,756	1,959,381	1,772,434	2,011,436	1,937,831	2,102,520	22,802,460
ชิดลม	1,010,685	870,778	819,998	768,502	816,344	816,383	866,859	882,258	871,024	905,618	941,671	1,074,977	10,645,097
เพลินจิต	627,572	586,571	575,822	502,802	578,299	574,467	598,700	579,824	605,097	607,500	597,513	602,373	7,036,540
นานา	527,630	484,286	467,577	431,600	459,831	449,111	456,622	499,330	471,361	488,479	511,419	526,308	5,773,554
อโศก	1,663,769	1,563,029	1,497,422	1,340,611	1,401,945	1,392,832	1,465,190	1,487,198	1,500,219	1,575,977	1,504,722	1,527,082	17,919,996
พร้อมพงษ์	774,635	736,472	698,635	599,293	655,853	647,088	660,731	672,625	644,471	631,527	662,639	688,268	8,072,237
ทองหล่อ	472,464	446,172	434,604	375,672	414,455	410,764	422,801	434,965	435,428	445,186	446,729	450,556	5,189,796
เอกมัย	521,708	494,482	491,004	426,922	464,301	468,849	478,355	479,369	472,228	478,669	488,053	477,258	5,741,198
พระโขนง	354,539	346,980	335,258	280,189	319,207	321,393	326,714	332,963	331,874	336,060	344,789	337,683	3,967,649
อ่อนนุช	874,259	815,853	848,312	752,304	799,005	810,901	836,053	826,553	835,173	852,200	849,237	827,443	9,927,293
บางจาก	223,016	204,070	217,323	195,085	219,449	229,223	233,445	231,235	234,986	233,641	246,469	220,815	2,688,757
ปทุมธานี	212,267	195,758	202,998	176,710	194,148	210,889	212,570	209,004	214,515	210,860	218,170	206,815	2,464,704
อุดมสุข	517,445	474,268	520,580	463,069	500,080	508,569	525,349	529,415	540,194	555,496	555,931	529,593	6,219,989

จำนวนผู้โดยสารที่ใช้บริการรถไฟฟ้าระบบขนส่งมวลชนกรุงเทพมหานคร (รถไฟฟ้า BTS) ปี 2557 (ต่อ)

จำแนกตามเดือน

หน่วย : เที่ยวคน

ชื่อสถานี	เดือน												รวม
	มกราคม	กุมภาพันธ์	มีนาคม	เมษายน	พฤษภาคม	มิถุนายน	กรกฎาคม	สิงหาคม	กันยายน	ตุลาคม	พฤศจิกายน	ธันวาคม	
บางนา	124,001	113,402	129,933	130,338	115,938	120,595	124,856	128,837	126,346	139,155	177,716	116,912	1,548,029
แยรง	613,207	572,155	650,405	599,186	637,698	650,342	664,500	661,750	669,329	690,967	676,133	631,060	7,716,732
สนามกีฬาแห่งชาติ	623,031	579,178	494,938	461,419	473,881	459,438	490,538	526,018	485,055	511,602	553,197	553,795	6,212,090
ราชดำริ	192,790	187,614	162,372	137,767	141,099	135,084	146,550	146,245	148,370	147,804	151,637	158,857	1,856,189
ศาลาแดง	1,204,426	1,173,101	1,130,092	1,085,232	951,628	954,544	985,591	977,968	990,820	996,204	986,452	965,716	12,421,774
ช่องนนทรี	782,590	754,974	746,328	666,542	687,205	722,212	751,487	735,187	775,568	784,483	746,156	727,200	8,879,932
สุรศักดิ์	396,243	382,101	353,014	316,605	335,677	366,098	381,924	375,660	370,733	369,074	389,677	367,372	4,404,178
สะพานตากสิน	676,678	628,653	553,908	500,539	496,251	479,125	527,984	571,963	535,109	550,105	602,093	635,189	6,757,597
กรุงธนบุรี	381,177	356,153	341,653	297,838	318,908	331,408	334,658	328,609	337,059	328,944	330,429	308,091	3,994,927
วงเวียนใหญ่	453,426	404,989	385,568	329,596	343,291	343,996	347,446	349,587	348,765	352,241	340,787	324,264	4,323,956
โพธิ์นิมิตร	67,294	58,406	57,804	51,416	55,650	57,153	59,681	59,595	59,935	57,780	59,365	55,816	699,895
ตลาดพลู	230,824	204,629	205,662	183,807	200,657	206,043	211,007	213,262	219,442	218,546	218,411	209,845	2,522,135
วุฒากาศ	117,356	122,123	132,621	125,494	144,379	163,779	176,316	179,223	191,192	194,041	198,611	183,915	1,929,050
บางหว้า	411,545	413,257	432,067	392,679	434,864	447,371	479,900	479,352	488,416	515,597	518,901	500,290	5,514,239
รวม	20,611,523	19,400,683	19,305,351	17,466,001	18,049,456	18,142,405	19,002,832	19,273,763	18,975,168	19,803,558	19,644,528	19,626,923	229,302,191

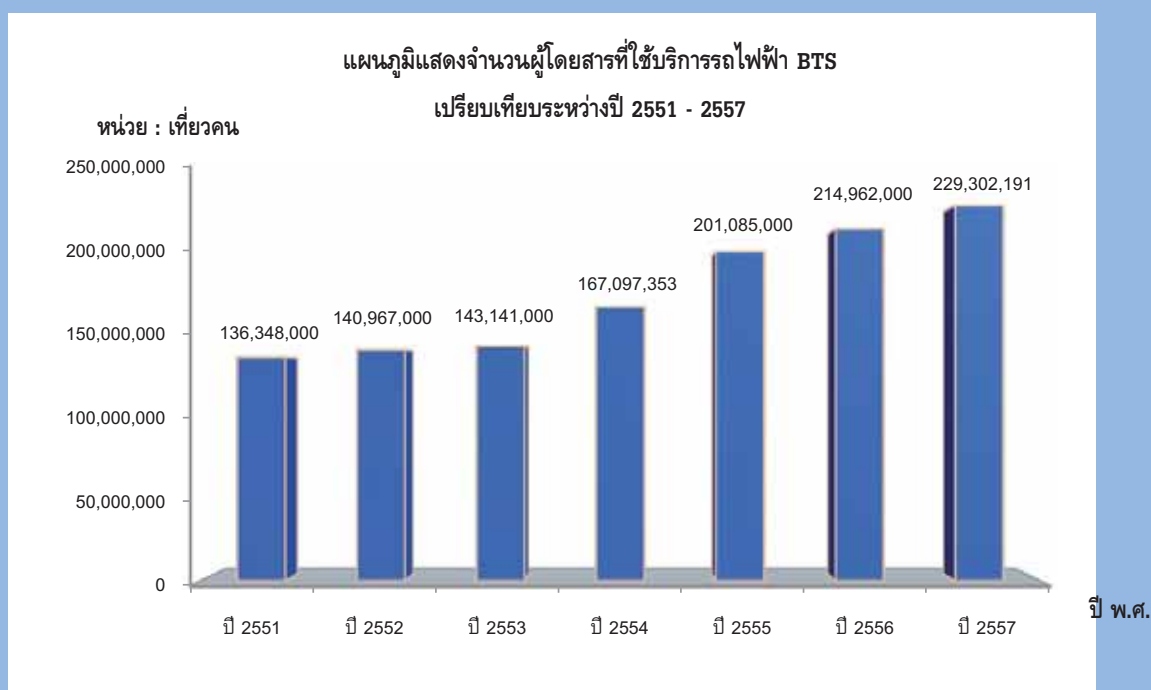
แหล่งข้อมูล : บริษัท ระบบขนส่งมวลชนกรุงเทพ จำกัด (มหาชน)

สถิติจำนวนผู้โดยสารที่ใช้บริการรถไฟฟ้าระบบขนส่งมวลชนกรุงเทพมหานคร (รถไฟฟ้า BTS)

ปี 2551 - 2557 จำแนกตามรายเดือน

หน่วย : ล้านคน

เดือน	จำนวนผู้โดยสาร						
	ปี 2551	ปี 2552	ปี 2553	ปี 2554	ปี 2555	ปี 2556	ปี 2557
มกราคม	11,268,000	10,990,000	12,360,000	12,837,326	16,398,000	17,383,000	20,611,523
กุมภาพันธ์	10,844,000	10,373,000	11,865,000	12,060,342	16,599,000	15,939,000	19,400,683
มีนาคม	12,034,000	12,373,000	13,039,000	14,451,045	17,739,000	18,785,000	19,305,351
เมษายน	10,364,000	10,501,000	9,504,000	12,235,817	15,645,000	16,476,000	17,466,001
พฤษภาคม	10,927,000	11,111,000	6,899,000	12,871,250	16,181,000	17,468,000	18,049,456
มิถุนายน	11,647,000	12,270,000	12,004,000	14,134,260	16,196,000	17,752,000	18,142,405
กรกฎาคม	11,678,000	11,502,000	12,474,000	14,220,136	17,272,000	18,258,000	19,002,832
สิงหาคม	11,839,000	12,118,000	12,668,000	15,655,350	17,012,000	19,234,000	19,273,763
กันยายน	11,072,000	11,830,000	12,649,000	15,165,713	16,477,000	17,859,000	18,975,168
ตุลาคม	11,979,000	12,562,000	13,177,000	14,114,029	17,167,000	18,754,000	19,803,558
พฤศจิกายน	11,651,000	12,703,000	13,310,000	13,484,368	17,395,000	19,056,000	19,644,528
ธันวาคม	11,045,000	12,634,000	13,192,000	15,867,717	17,004,000	17,998,000	19,626,923
รวมทั้งปี	136,348,000	140,967,000	143,141,000	167,097,353	201,085,000	214,962,000	229,302,191



แหล่งข้อมูล : บริษัท ระบบขนส่งมวลชนกรุงเทพ จำกัด (มหาชน)

จำนวนผู้โดยสารที่ใช้บริการรถไฟฟ้ามหานคร ปี 2557
จำแนกตามรายสถานี

หน่วย : เที่ยวคน

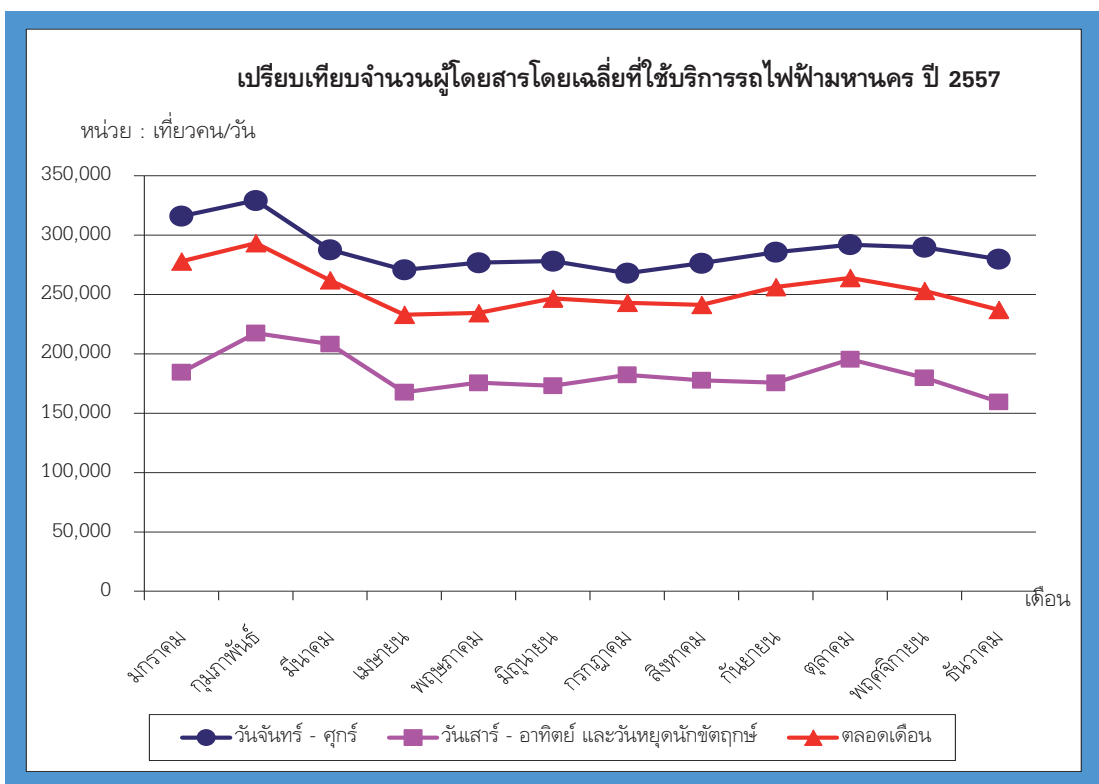
สถานี	เดือน														รวม
	มกราคม	กุมภาพันธ์	มีนาคม	เมษายน	พฤษภาคม	มิถุนายน	กรกฎาคม	สิงหาคม	กันยายน	ตุลาคม	พฤศจิกายน	ธันวาคม	รวม		
1.บางซื่อ	313,597	267,044	273,498	236,434	260,542	259,748	257,321	253,112	259,937	271,060	254,154	239,097	3,145,544		
2.กำแพงเพชร	140,067	119,743	130,101	110,369	115,567	108,846	107,989	125,524	104,751	113,497	119,876	119,659	1,415,989		
3.สวนจตุจักร	545,220	431,822	472,906	410,845	432,968	423,086	436,637	448,721	447,150	482,134	457,153	441,438	5,430,080		
4.พหลโยธิน	657,195	540,923	575,550	495,325	537,655	530,747	541,286	538,194	538,531	569,027	536,806	534,246	6,595,485		
5.ลาดพร้าว	603,857	508,001	521,018	446,656	481,773	492,863	497,223	482,124	504,322	515,371	480,734	451,106	5,985,048		
6.รัชดาภิเษก	150,835	132,562	136,710	117,330	126,324	134,077	136,901	133,106	137,175	136,068	132,709	125,560	1,599,357		
7.สุทธิสาร	367,583	332,082	350,084	307,612	333,442	348,276	357,091	345,256	362,565	361,824	352,341	339,632	4,157,788		
8.ห้าแยกลาดพร้าว	547,629	504,725	524,957	452,994	498,857	509,280	522,017	521,086	535,130	532,607	530,940	505,349	6,185,571		
9.ศูนย์วัฒนธรรมแห่งประเทศไทย	398,076	360,843	376,982	332,604	363,595	374,059	391,947	385,762	396,805	399,680	392,612	386,887	4,559,852		
10.พระราม 9	723,428	683,615	701,589	619,525	656,781	683,361	703,995	688,278	699,203	726,974	693,919	689,191	8,269,859		
11.เพชรบุรี	582,664	573,252	532,212	438,016	470,830	503,788	533,756	541,433	587,842	572,720	567,644	507,129	6,411,286		
12.สุขุมวิท	1,234,998	1,172,134	1,141,968	1,005,056	1,050,130	1,061,213	1,096,964	1,081,269	1,100,157	1,172,162	1,096,558	1,080,692	13,293,301		
13.ศูนย์การประชุมแห่งชาติสิริกิติ์	279,760	453,747	487,759	432,727	358,150	377,858	296,347	314,938	327,303	611,843	313,702	327,606	4,581,740		
14.คลองเตย	74,282	81,460	62,192	50,514	53,581	54,947	54,592	55,334	56,306	54,293	56,721	53,933	708,155		
15.ลุมพินี	373,909	372,891	350,112	282,792	298,347	312,211	316,717	306,347	327,733	319,911	318,009	305,046	3,884,025		
16.สีลม	702,671	700,821	698,985	618,404	580,694	567,335	579,908	568,534	592,104	611,416	581,401	569,609	7,371,882		
17.สามย่าน	358,416	413,474	315,200	250,168	258,576	286,742	319,053	300,853	323,586	327,618	312,023	260,207	3,725,916		
18.หัวลำโพง	559,421	563,474	471,605	383,025	387,782	370,312	386,371	391,702	387,692	404,949	396,623	414,157	5,117,113		
รวม	8,613,608	8,212,613	8,123,428	6,990,396	7,265,594	7,398,749	7,536,115	7,481,573	7,688,292	8,183,154	7,593,925	7,350,544	92,437,991		

แหล่งข้อมูล : บริษัท รถไฟฟ้ากรุงเทพ จำกัด (มหาชน)

จำนวนผู้โดยสารโดยเฉลี่ยที่ใช้บริการรถไฟฟ้ามหานคร ปี 2557
จำแนกตามรายเดือน

หน่วย : เที่ยวคน/วัน

เดือน	จำนวนผู้โดยสารโดยเฉลี่ย		
	วันจันทร์ - ศุกร์	วันเสาร์ - อาทิตย์ และวันหยุดนักขัตฤกษ์	ตลอดเดือน
มกราคม	316,029	184,552	277,858
กุมภาพันธ์	329,204	217,526	293,308
มีนาคม	287,668	208,239	262,046
เมษายน	270,818	167,715	233,013
พฤษภาคม	276,809	175,618	234,374
มิถุนายน	278,105	173,170	246,625
กรกฎาคม	267,957	182,341	243,100
สิงหาคม	276,311	177,760	241,341
กันยายน	285,607	175,618	256,276
ตุลาคม	291,999	195,463	263,973
พฤศจิกายน	289,758	179,877	253,131
ธันวาคม	279,742	159,610	237,114
รวมทั้งปี	287,542	182,374	253,255



แหล่งข้อมูล: บริษัท รถไฟฟ้ากรุงเทพ จำกัด (มหาชน)

สถิติจำนวนผู้โดยสารที่ใช้บริการรถไฟฟ้ามหานคร ปี 2551-2557
จำแนกเป็นรายเดือน

หน่วย : เที่ยวคน

เดือน	จำนวนผู้โดยสาร						
	ปี 2551	ปี 2552	ปี 2553	ปี 2554	ปี 2555	ปี 2556	ปี 2557
มกราคม	5,042,004	5,089,705	5,366,223	5,531,212	6,452,802	6,891,490	8,613,608
กุมภาพันธ์	4,965,571	4,885,392	5,297,898	5,400,744	6,480,024	6,700,026	8,212,613
มีนาคม	5,563,551	5,848,980	5,993,468	6,324,886	7,118,186	7,404,444	8,123,428
เมษายน	4,570,040	4,744,203	4,934,741	4,965,682	5,831,398	6,474,871	6,990,396
พฤษภาคม	4,781,451	4,888,665	3,600,624	5,374,407	6,449,854	6,982,842	7,265,594
มิถุนายน	5,346,070	5,500,721	5,553,051	6,072,200	6,706,764	7,271,281	7,398,749
กรกฎาคม	5,265,623	5,265,341	5,714,635	6,062,663	7,174,245	7,368,792	7,536,115
สิงหาคม	5,202,483	5,290,701	5,631,453	6,352,425	6,884,495	7,601,056	7,481,573
กันยายน	5,752,002	5,506,058	5,802,955	6,446,143	6,817,992	7,298,391	7,688,292
ตุลาคม	5,658,639	5,682,448	5,721,842	5,462,932	7,220,419	7,770,021	8,183,154
พฤศจิกายน	5,446,464	5,722,071	5,838,226	4,721,476	7,070,679	7,711,253	7,593,925
ธันวาคม	5,014,520	5,302,697	5,458,512	6,325,710	6,395,468	6,961,565	7,350,544
รวมทั้งปี	62,608,418	63,726,982	64,913,628	69,040,480	80,602,326	86,436,032	92,437,991



แหล่งข้อมูล : บริษัท รถไฟฟ้ากรุงเทพ จำกัด (มหาชน)

สถิติจำนวนผู้โดยสารรถไฟฟ้าเชื่อมท่าอากาศยานสุวรรณภูมิ ปี 2553-2557

หน่วย : เที่ยวคน

เดือน	รถไฟฟ้าท่าอากาศยานสุวรรณภูมิ (City Line)					รถไฟฟ้าส่วนต่ออากาศยานสุวรรณภูมิ (Express Line)				
	ปี 2553	ปี 2554	ปี 2555	ปี 2556	ปี 2557	ปี 2553	ปี 2554	ปี 2555	ปี 2556	ปี 2557
มกราคม	-	972,870	1,126,090	1,201,426	1,462,558	-	19,556	90,043	55,008	40,910
กุมภาพันธ์	-	871,866	1,156,609	1,098,103	1,315,869	-	16,747	86,773	37,225	33,457
มีนาคม	-	1,041,113	1,221,222	1,303,037	1,432,842	-	14,612	83,624	42,758	33,834
เมษายน	-	864,263	1,088,973	1,127,467	1,326,375	-	13,645	80,047	38,946	20,715
พฤษภาคม	-	917,290	1,147,705	1,165,948	1,339,774	-	13,435	73,587	38,657	9,189
มิถุนายน	-	949,468	1,130,281	1,180,646	1,331,697	-	47,579	62,116	35,688	7,835
กรกฎาคม	-	989,848	1,194,452	1,275,357	1,438,268	-	59,879	76,796	40,561	9,416
สิงหาคม	263,296	1,052,486	1,199,764	1,349,412	1,505,962	6,785	73,540	90,434	44,296	9,264
กันยายน	943,089	1,008,069	1,212,063	1,284,685	1,404,009	20,764	62,407	87,854	42,878	104
ตุลาคม	1,099,339	1,030,530	1,177,338	1,342,160	1,441,266	21,404	69,619	63,760	39,544	-
พฤศจิกายน	1,171,802	1,046,500	1,196,059	1,427,907	1,455,444	22,205	70,939	72,584	44,180	-
ธันวาคม	1,170,938	1,128,909	1,136,873	1,353,963	1,445,360	21,142	86,466	76,960	43,182	-
รวม	4,648,464	11,873,212	13,987,429	15,110,111	16,899,424	92,300	548,424	944,578	502,923	164,724
เฉลี่ยต่อเดือน	929,693	989,434	1,165,619	1,259,176	1,408,285	18,460	45,702	78,715	41,910	18,303

หมายเหตุ : 1. รถไฟฟ้าท่าอากาศยานสุวรรณภูมิ (City Line) หมายถึง ขบวนที่รับ-ส่งผู้โดยสารระหว่างสถานีพญาไท ถึงสถานีปลายทางที่ท่าอากาศยานสุวรรณภูมิ ใช้เวลา 30 นาที

โดยงดรับส่งผู้โดยสารระหว่างทางอีก 6 สถานี ได้แก่ สถานีราชปรารภ สถานีมีนกะสัน สถานีรามคำแหง สถานีหัวหมาก สถานีบ้านทับช้าง และสถานีลาดกระบัง

2. รถไฟฟ้าส่วนต่ออากาศยานสุวรรณภูมิ (Express Line) หมายถึง ขบวนที่รับ-ส่งผู้โดยสารระหว่าง สถานีมีนกะสัน (สถานีต้นทาง) ไปยังสถานีท่าอากาศยานสุวรรณภูมิ (สถานีปลายทาง) ใช้เวลา 15 นาที และขบวนที่รับ-ส่งผู้โดยสารระหว่างสถานีพญาไท (สถานีต้นทาง) ไปยังสถานีท่าอากาศยานสุวรรณภูมิ (สถานีปลายทาง) ใช้เวลา 17 นาที

3. รถไฟฟ้าเชื่อมท่าอากาศยานสุวรรณภูมิ เปิดให้บริการอย่างเป็นทางการเมื่อวันที่ 23 สิงหาคม 2553

4. งดการให้บริการรถไฟฟ้าส่วนต่ออากาศยานสุวรรณภูมิ (Express Line) สถานีต้นทางพญาไท เมื่อวันที่ 14 เมษายน 2557

5. งดการให้บริการรถไฟฟ้าส่วนต่ออากาศยานสุวรรณภูมิ (Express Line) สถานีต้นทางมีนกะสัน เมื่อวันที่ 6 กันยายน 2557

แหล่งข้อมูล : ศูนย์ปฏิบัติการและมวลชนสัมพันธ์ โครงการแอร์พอร์ต เรลลิงค์

สถิติจำนวนผู้โดยสารรถโดยสารประจำทางด่วนพิเศษ (BRT) ปี 2553-2557


หน่วย : เที่ยวคน

เดือน	ปี 2553				ปี 2554				ปี 2555				ปี 2556				ปี 2557				
	จำนวนผู้โดยสาร		จำนวนผู้โดยสาร		จำนวนผู้โดยสาร		จำนวนผู้โดยสาร		จำนวนผู้โดยสาร		จำนวนผู้โดยสาร		จำนวนผู้โดยสาร		จำนวนผู้โดยสาร		จำนวนผู้โดยสาร		จำนวนผู้โดยสาร		
	เฉลี่ยต่อวัน	รวม	เฉลี่ยต่อวัน	รวม	เฉลี่ยต่อวัน	รวม	เฉลี่ยต่อวัน	รวม	เฉลี่ยต่อวัน	รวม	เฉลี่ยต่อวัน	รวม	เฉลี่ยต่อวัน	รวม	เฉลี่ยต่อวัน	รวม	เฉลี่ยต่อวัน	รวม	เฉลี่ยต่อวัน	รวม	
	วันทำการ	ราชการ	วันหยุด	ราชการ	วันทำการ	ราชการ	วันหยุด	ราชการ	วันทำการ	ราชการ	วันหยุด	ราชการ	วันทำการ	ราชการ	วันทำการ	ราชการ	วันทำการ	ราชการ	วันทำการ	ราชการ	
มกราคม	-	-	-	10,706	13,649	10,706	327,412	386,130	16,038	12,864	16,038	12,864	16,811	12,907	21,197	18,411	21,197	18,411	21,197	18,411	547,309
กุมภาพันธ์	-	-	-	11,325	13,473	11,325	304,196	400,717	16,393	14,115	16,393	14,115	17,010	14,020	23,050	21,264	23,050	21,264	23,050	21,264	529,303
มีนาคม	-	-	-	11,019	12,651	11,019	335,047	396,904	15,651	13,649	15,651	13,649	15,019	12,766	20,491	19,443	20,491	19,443	20,491	19,443	527,528
เมษายน	-	-	-	10,766	12,518	10,766	275,365	321,864	14,401	12,206	14,401	12,206	15,897	14,625	19,779	18,919	19,779	18,919	19,779	18,919	459,783
พฤษภาคม	-	-	-	11,657	13,513	11,657	315,697	390,835	15,409	13,636	15,409	13,636	18,126	16,630	20,364	19,816	20,364	19,816	20,364	19,816	502,176
มิถุนายน	-	-	-	13,077	15,940	13,077	402,981	436,230	18,205	14,424	18,205	14,424	20,989	17,409	21,497	19,929	21,497	19,929	21,497	19,929	539,493
กรกฎาคม	-	-	-	12,787	15,742	12,787	381,368	469,343	18,336	14,983	18,336	14,983	20,671	17,474	21,209	20,658	21,209	20,658	21,209	20,658	553,547
สิงหาคม	-	-	-	13,525	16,389	13,525	417,174	443,869	18,303	14,629	18,303	14,629	21,068	17,813	23,218	20,437	23,218	20,437	23,218	20,437	561,439
กันยายน	13,890	12,021	13,890	13,029	16,193	13,029	408,352	437,486	18,296	14,313	18,296	14,313	21,007	17,774	23,213	20,208	23,213	20,208	23,213	20,208	591,515
ตุลาคม	11,816	11,196	11,816	14,479	14,445	14,479	345,436	407,479	15,913	13,024	15,913	13,024	18,609	17,240	22,152	20,072	22,152	20,072	22,152	20,072	576,003
พฤศจิกายน	13,785	12,517	13,785	13,250	14,687	13,250	376,117	445,187	17,682	14,049	17,682	14,049	20,838	18,659	23,060	21,341	23,060	21,341	23,060	21,341	567,913
ธันวาคม	13,271	11,739	13,271	14,840	16,411	14,840	399,622	386,500	16,882	14,506	16,882	14,506	19,945	18,153	21,187	20,710	21,187	20,710	21,187	20,710	532,488
รวม							4,288,767	4,922,544									5,565,401				6,488,497

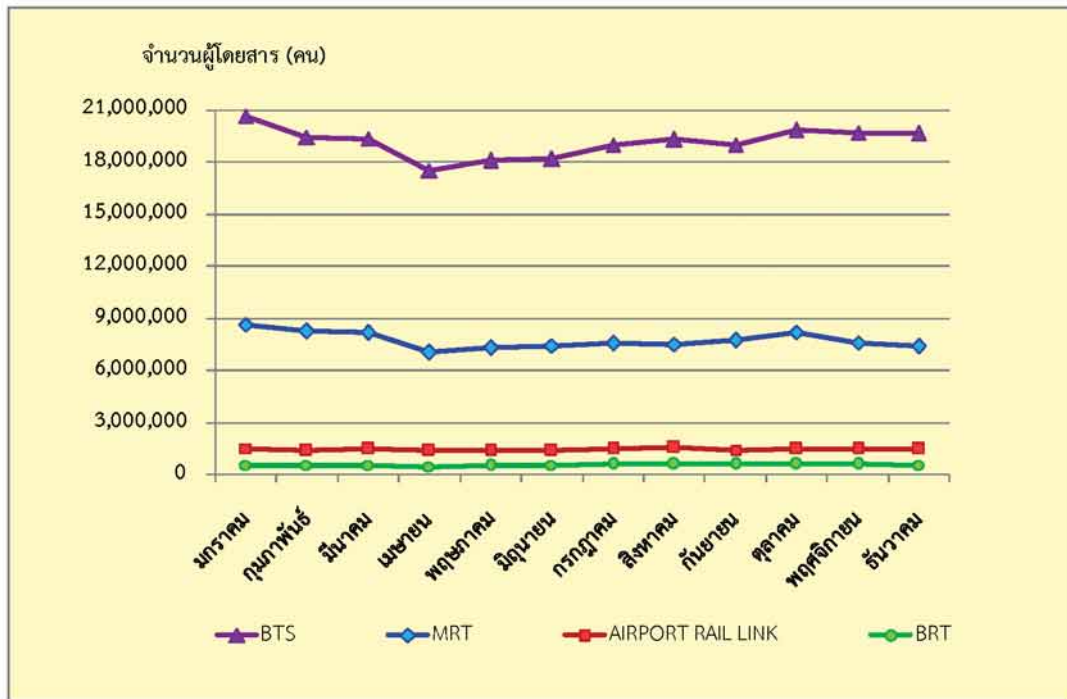
หมายเหตุ : 1. เปิดให้บริการทดลองเดินรถโดยสารประจำทางด่วนพิเศษ (BRT) โดยไม่คิดค่าโดยสาร เมื่อวันที่ 29 พฤษภาคม 2553

2. เปิดให้บริการเดินรถโดยสารประจำทางด่วนพิเศษ (BRT) เต็มรูปแบบ เมื่อวันที่ 2 มกราคม 2554

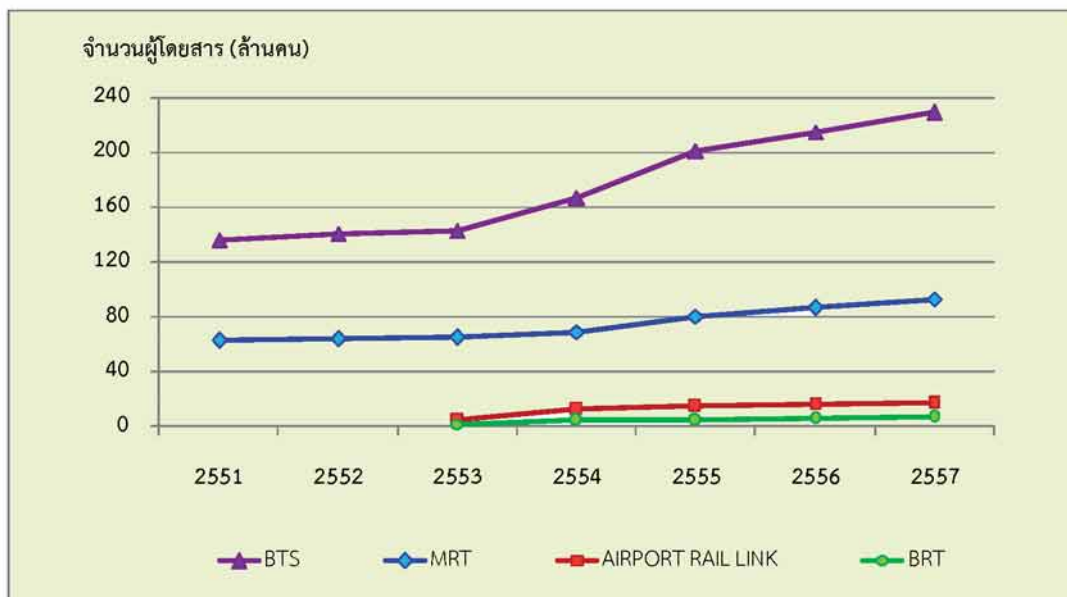
แหล่งข้อมูล : บริษัท กรุงเทพมหานคร จำกัด



กราฟแสดงการเปรียบเทียบจำนวนผู้โดยสารระบบขนส่งมวลชนระบบราง ปี 2557 จำแนกตามรายเดือน



กราฟแสดงการเปรียบเทียบจำนวนผู้โดยสารระบบขนส่งมวลชนระบบราง ปี 2551 - 2557



หมายเหตุ : 1.รถไฟฟ้าเชื่อมท่าอากาศยานสุวรรณภูมิ (Airport Rail Link) เปิดให้บริการเมื่อวันที่ 23 สิงหาคม 2553
 2.รถโดยสารประจำทางด่วนพิเศษ (BRT) เปิดให้บริการเมื่อวันที่ 29 พฤษภาคม 2553

แหล่งข้อมูล : บริษัท กรุงเทพมหานคร จำกัด

บริษัท รถไฟฟ้ากรุงเทพ จำกัด (มหาชน)

บริษัท ระบบขนส่งมวลชนกรุงเทพ จำกัด (มหาชน)

ศูนย์ปฏิบัติการและมวลชนสัมพันธ์ โครงการแอร์พอร์ต เรลลิงค์

สถิติจำนวนรถโดยสารประจำทางที่วิ่งบริการบนเส้นทางเดินรถในเขตกรุงเทพมหานคร
ปีงบประมาณ 2551 - 2557

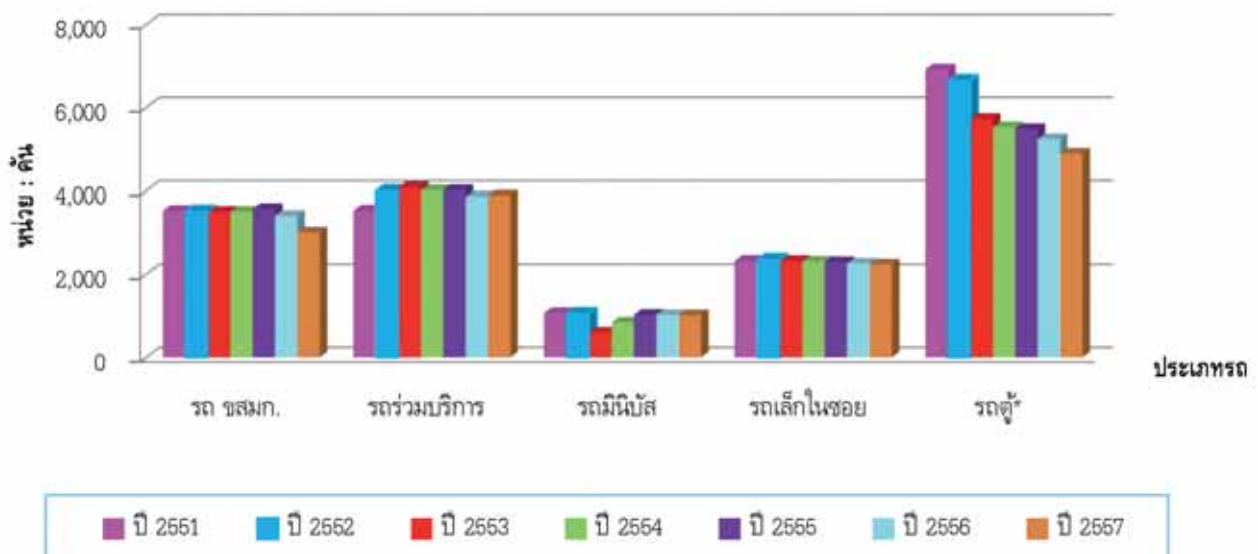
หน่วย : คัน

ประเภทรถ	ปี 2551	ปี 2552	ปี 2553	ปี 2554	ปี 2555	ปี 2556	ปี 2557
รถ ขสมก.	3,526	3,518	3,506	3,509	3,574	3,416	3,012
รถร่วมบริการ	3,535	4,001	4,082	4,016	4,020	3,869	3,891
รถมินิบัส	1,067	1,054	594	844	1,028	1,028	1,020
รถเล็กในซอย	2,325	2,356	2,323	2,312	2,298	2,266	2,239
รถตู้*	6,919	6,647	5,727	5,528	5,484	5,242	4,891
รวม	17,372	17,576	16,232	16,209	16,404	15,821	15,053

หมายเหตุ : * รวมรถตู้โดยสารปรับอากาศ และ รถตู้ CNG เชื่อมต่อท่าอากาศยานสุวรรณภูมิ

แหล่งข้อมูล : องค์การขนส่งมวลชนกรุงเทพ

เปรียบเทียบสถิติจำนวนรถโดยสารประจำทางที่วิ่งบริการบนเส้นทางเดินรถในเขตกรุงเทพมหานคร
ระหว่างปีงบประมาณ 2551 - 2557



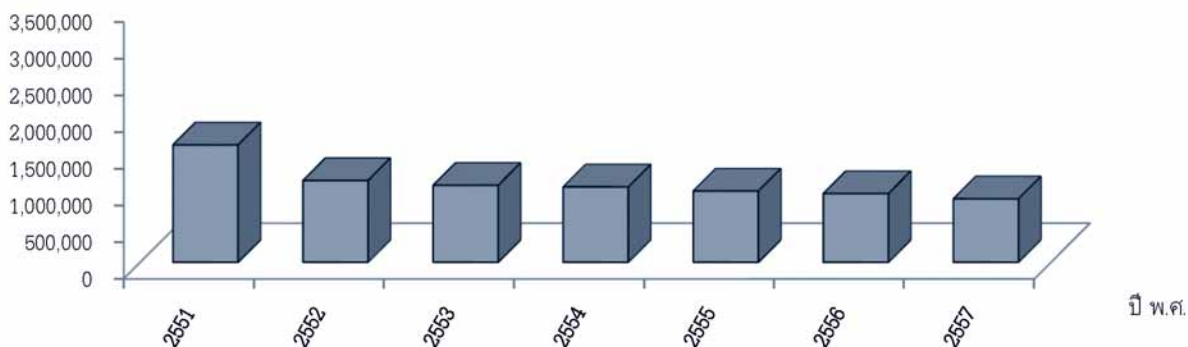
เปรียบเทียบจำนวนผู้ใช้บริการรถโดยสารประจำทางเฉลี่ยต่อวัน ขององค์การขนส่งมวลชนกรุงเทพ
ระหว่างปีงบประมาณ 2551 - 2557

หน่วย : เที่ยวคน/วัน

ปีงบประมาณ	ประเภท		รวม	เปรียบเทียบ +เพิ่ม/-ลด
	รถปรับอากาศ	รถธรรมดา		
2551	706,305	892,491	1,598,797	
2552	607,717	505,639	1,113,357	-485,440
2553	568,089	480,353	1,048,443	-64,914
2554	544,484	482,655	1,027,139	-21,304
2555	558,420	411,892	970,312	-56,827
2556	538,218	397,507	935,726	-34,586
2557	482,864	381,141	864,005	-71,721

เปรียบเทียบจำนวนผู้ใช้บริการรถโดยสารประจำทางเฉลี่ยต่อวัน ขององค์การขนส่งมวลชนกรุงเทพ
ระหว่างปีงบประมาณ 2551 - 2557

หน่วย : เที่ยวคน/วัน



- หมายเหตุ : 1. รวมตัวลวงหน้าที่แปลงเป็นตัวมันแล้ว (1 มี.ค. 2554-ปัจจุบัน)
2. รวมคูบองตัวโดยสาร
3. ไม่รวมผู้ใช้บริการรถเมล์ฟรี (เริ่มให้บริการ 1 สิงหาคม 2551)

แหล่งข้อมูล : องค์การขนส่งมวลชนกรุงเทพ

จำนวนผู้โดยสารที่ใช้บริการรถยนต์โดยสารข้ามฟาก ปี 2557
จำแนกตามเส้นทางเดินเรือ

หน่วย : คน

ลำดับที่	เส้นทางเดินเรือ	เรือเข้า	เรือออก	รวม
1	ท่าปากเกร็ด - ท่าวัดเตย	528,742	557,251	1,085,993
2	ท่าเทศบาลปากเกร็ด - ท่าวีชรีวงศ์	718,658	660,895	1,379,553
3	ท่าเทศบาลนนทบุรี - ท่าเทศบาลบางศรีเมือง	3,456,592	3,315,010	6,771,602
4	ท่าวัดเขมาฯ - ท่าพยอมทอง	26,938	25,678	52,616
5	ท่าวัดเขมาฯ - ท่าวัดค้างคาว	84,096	61,816	145,912
6	ท่าพายัพ - ท่าวัดอาวุธฯ	134,072	111,337	245,409
7	ท่าเทเวศน์ - ท่าวัดบวรมงคล	249,013	195,492	444,505
8	ท่าเทเวศน์ - ท่าวัดคฤหบดี	137,847	133,475	271,322
9	ท่าพระปิ่นเกล้า (ฝั่งพระนคร) - ท่าพระปิ่นเกล้า(ฝั่งธนบุรี)	189,213	241,880	431,093
10	ท่าพระจันทร์เหนือ - ท่ารถไฟ	111,895	90,790	202,685
11	ท่าพระจันทร์เหนือ (ท่าวัดมหาธาตุ) - ท่าวังหลัง	1,358,046	1,245,069	2,603,115
12	ท่าช้าง - ท่าวังหลัง	1,354,503	1,400,533	2,755,036
13	ท่าช้าง - ท่าวัดระฆัง	433,074	406,005	839,079
14	ท่าเตียน - ท่าวัดอรุณฯ	1,281,514	1,178,804	2,460,318
15	ท่าอัมฤงาศ์ (ปากคลองตลาด) - ท่าวัดกุฎีจีน	105	2,660	2,765
16	ท่าอัมฤงาศ์ (ปากคลองตลาด) - ท่าวัดกัลยาณมิตร	190,822	234,303	425,125
17	ท่าราชวงศ์ - ท่าดินแดง	2,041,209	1,883,859	3,925,068
18	ท่าสวัสดิ์ - ท่าวัดทองธรรมชาติ	158,450	124,229	282,679
19	ท่าสี่พระยา - ท่ารถไฟคลองสาน	1,817,972	1,429,494	3,247,466
20	ท่าโอเรียนเต็ล - ท่าวัดสุวรรณ	703,692	627,809	1,331,501
21	ท่าสาทร - ท่าตากสิน	736,200	790,178	1,526,378
22	ท่าสาทรประดิษฐ์ - ท่าพระประแดง	160,496	136,871	297,367
23	ท่าคลองเตย - ท่าหัวไป	325,889	295,235	621,124
24	ท่าวัดบางนาออก - ท่าวัดบางน้ำผึ้งนอก	957,680	918,150	1,875,830
25	ท่าบางนา - ท่ากำนันตี	105,892	87,764	193,656
26	ท่าเกตรา - ท่าพระประแดง	2,164,206	2,156,381	4,320,587
27	ท่าวิบูลย์ศรี - ท่าพระสมุทรเจดีย์	1,943,422	1,830,810	3,774,232
	รวม	21,370,238	20,141,778	41,512,016

หมายเหตุ : เรือเข้า หมายถึง เรือที่วิ่งเข้าฝั่งพระนคร , เรือออก หมายถึง เรือที่วิ่งออกจากฝั่งพระนคร

แหล่งข้อมูล : สำนักแผนงาน กรมเจ้าท่า

จำนวนผู้โดยสารที่ใช้บริการรถยนต์โดยสารข้ามฟากเฉลี่ยต่อวัน ปี 2557
จำแนกตามเส้นทางเดินเรือ

หน่วย : คน

ลำดับที่	เส้นทางเดินเรือ	จำนวนผู้โดยสารเฉลี่ยต่อวัน		
		วันราชการ	วันหยุดราชการ	รวม
1	ท่าปากเกร็ด - ท่าวัดเตย	3,142	2,586	2,984
2	ท่าเทศบาลปากเกร็ด - ท่าวีรวิงศ์	3,981	3,315	3,791
3	ท่าเทศบาลนนทบุรี -ท่าเทศบาลบางศรีเมือง	20,620	13,559	18,603
4	ท่าวัดเขมาฯ - ท่าพยอมทอง	193	25	145
5	ท่าวัดเขมาฯ - ท่าวัดค่างคาว	499	158	400
6	ท่าพายัพ - ท่าวัดอวรุษา	861	208	674
7	ท่าเทเวศน์ - ท่าวัดบวรมงคล	1,386	810	1,221
8	ท่าเทเวศน์ - ท่าวัดคฤหบดี	856	469	745
9	ท่าพระปิ่นเกล้า (ฝั่งพระนคร) -ท่าพระปิ่นเกล้า(ฝั่งธนบุรี)	1,357	753	1,185
10	ท่าพระจันทร์เหนือ - ท่ารถไฟ	578	503	556
11	ท่าพระจันทร์เหนือ (ท่าวัดมหาธาตุ) - ท่าวังหลัง	7,221	6,977	7,152
12	ท่าช้าง - ท่าวังหลัง	8,137	6,148	7,569
13	ท่าช้าง - ท่าวัดระฆัง	2,015	3,031	2,305
14	ท่าเตียน - ท่าวัดอรุณาฯ	6,597	7,165	6,759
15	ท่าอัมรินทร์ (ปากคลองตลาด) - ท่าวัดกุฎีจีน	10	-	7
16	ท่าอัมรินทร์ (ปากคลองตลาด) - ท่าวัดกัลยาณมิตร	1,197	1,096	1,168
17	ท่าราชวงศ์ - ท่าดินแดง	11,133	9,908	10,783
18	ท่าสวัสดิ์ - ท่าวัดทองธรรมชาติ	866	554	777
19	ท่าสี่พระยา - ท่ารถไฟคลองสาน	10,040	6,125	8,921
20	ท่าโอเรียนเต็ล - ท่าวัดสุวรรณ	4,510	1,528	3,658
21	ท่าสาทร - ท่าตากสิน	4,692	2,945	4,194
22	ท่าสาทรประดิษฐ์ - ท่าพระประแดง	1,001	357	817
23	ท่าคลองเตย - ท่าหัวไป	1,997	981	1,706
24	ท่าวัดบางนากนอก - ท่าวัดบางน้ำผึ้งนอก	4,843	5,928	5,153
25	ท่าบางนา - ท่าก้านตันตี	577	419	532
26	ท่ามหาตรา - ท่าพระประแดง	12,208	11,025	11,870
27	ท่าวิบูลย์ศรี - ท่าพระสมุทรเจดีย์	10,176	10,849	10,369
รวม		120,693	97,422	114,044

หมายเหตุ : ท่าที่หยุดให้บริการชั่วคราว ได้แก่ ท่าเกียกกาย - ท่าวัดฉัตรแก้วฯ , ท่าพระจันทร์เหนือ - ท่าพระปิ่นเกล้า , ท่าพระจันทร์เหนือ - ท่ารถไฟ , ท่าสวนพลู - ท่าคูเม็γκซ์

แหล่งข้อมูล : สำนักแผนงาน กรมเจ้าท่า

จำนวนผู้โดยสารที่ใช้บริการเรือด่วนเลียบฝั่งแม่น้ำเจ้าพระยา ปี 2557
จำแนกตามท่าเทียบเรือ

หน่วย : คน

ลำดับ ที่	ท่าเทียบเรือ	เรือชาล่อง			เรือขาขึ้น			รวม		
		คนลง	คนขึ้น	รวม	คนลง	คนขึ้น	รวม	คนลง	คนขึ้น	รวม
1	ท่าปากเกร็ด	146,969	-	146,969	-	103,831	103,831	146,969	103,831	250,800
2	ท่าวัดกลางเกร็ด	18,923	-	18,923	245	11,613	11,858	19,168	11,613	30,781
3	ท่ากระทวงพาดินชัย	10,972	17,756	28,728	11,137	4,554	15,691	22,109	22,310	44,419
4	ท่านนทบุรี	2,007,138	30,547	2,037,685	29,765	1,552,178	1,581,943	2,036,903	1,582,725	3,619,628
5	ท่าพิบูลสงคราม 2	5,808	-	5,808	86	2,011	2,097	5,894	2,011	7,905
6	ท่าสะพานพระราม 5	97,542	5,752	103,294	3,712	75,896	79,608	101,254	81,648	182,902
7	ท่าวัดเขียน	69,152	12,028	81,180	9,277	48,039	57,316	78,429	60,067	138,496
8	ท่าวัดตึก	13,699	105	13,804	262	4,985	5,247	13,961	5,090	19,051
9	ท่าวัดเขมาภิรตาราม	8,923	18,378	27,301	402	2,502	2,904	9,325	20,880	30,205
10	ท่าพิบูลสงคราม 1	7,592	3,412	11,004	-	1,896	1,896	7,592	5,308	12,900
11	ท่าสะพานพระราม 7	423,972	100,210	524,182	72,307	311,078	383,385	496,279	411,288	907,567
12	ท่าวัดสร้อยทอง	78,890	19,737	98,627	11,758	83,321	95,079	90,648	103,058	193,706
13	ท่าบางโพ	-	-	-	68	272	340	68	272	340
14	ท่าเกียกกาย	246,480	122,628	369,108	59,013	181,930	240,943	305,493	304,558	610,051
15	ท่าเขี้ยวไช้กา	5,289	19,672	24,961	10,070	4,142	14,212	15,359	23,814	39,173
16	ท่ากรมชลประทานสามเสน	8,616	10,728	19,344	7,623	6,820	14,443	16,239	17,548	33,787
17	ท่าพายัพ	160,450	234,034	394,484	110,512	161,152	271,664	270,962	395,186	666,148
18	ท่าวัดเทพากร	1,579	1,283	2,862	505	1,039	1,544	2,084	2,322	4,406
19	ท่าวัดเทพนารี	3,103	363	3,466	745	1,491	2,236	3,848	1,854	5,702
20	ท่าสะพานกรุงธน (ซังฮี้)	240,202	101,395	341,597	68,284	215,567	283,851	308,486	316,962	625,448
21	ท่าเทเวศน์	261,286	413,590	674,876	249,910	266,184	516,094	511,196	679,774	1,190,970
22	ท่าสะพานพระราม 8	820	2,072	2,892	330	731	1,061	1,150	2,803	3,953
23	ท่าพระอาทิตย์ (บางลำพู)	426,062	110,054	536,116	83,701	403,517	487,218	509,763	513,571	1,023,334
24	ท่าพระปิ่นเกล้า (ฝั่งธนบุรี)	413,399	158,103	571,502	145,074	340,631	485,705	558,473	498,734	1,057,207
25	ท่ารถไฟ	47,145	61,355	108,500	48,860	36,645	85,505	96,005	98,000	194,005
26	ท่าวังหลัง	717,855	725,835	1,443,690	706,894	696,962	1,403,856	1,424,749	1,422,797	2,847,546
27	ท่ามหาราช	4,488	646	5,134	272	14,501	14,773	4,760	15,147	19,907
28	ท่าช้าง	354,731	270,865	625,596	202,454	501,535	703,989	557,185	772,400	1,329,585
29	ท่าเตียน	382,211	221,822	604,033	209,086	399,466	608,552	591,297	621,288	1,212,585
30	ท่าราชินี	34	293	327	-	69	69	34	362	396
31	ท่าสะพานพุทธ (ฝั่งพระนคร)	108,623	214,102	322,725	192,991	93,796	286,787	301,614	307,898	609,512
32	ท่าราชวงศ์	169,245	607,446	776,691	490,554	142,937	633,491	659,799	750,383	1,410,182
33	ท่ากรมเจ้าท่า	18,938	124,807	143,745	93,391	14,217	107,608	112,329	139,024	251,353
34	ท่าสี่พระยา	48,024	402,678	450,702	382,842	49,140	431,982	430,866	451,818	882,684
35	ท่าวัดม่วงแค	-	105	105	-	-	-	-	105	105
36	ท่าโอเรียนเต็ล	9,102	187,778	196,880	126,031	14,762	140,793	135,133	202,540	337,673
37	ท่าสาทร	24,598	1,950,392	1,974,990	2,043,866	70,150	2,114,016	2,068,464	2,020,542	4,089,006
38	ท่าวัดเศวตฉัตร	206	2,453	2,659	4,795	68	4,863	5,001	2,521	7,522
39	ท่าวัดจรรยาवास	347	156,142	156,489	162,206	449	162,655	162,553	156,591	319,144
40	ท่าวัดราชสิงขร	-	186,607	186,607	201,766	-	201,766	201,766	186,607	388,373
41	ท่าราษฎร์บูรณะ (บึงกิ้ง)	-	47,240	47,240	79,283	-	79,283	79,283	47,240	126,523
รวม		6,542,413	6,542,413	13,084,826	5,820,077	5,820,077	11,640,154	12,362,490	12,362,490	24,724,980

หมายเหตุ : เรือชาล่อง หมายถึง เรือที่วิ่งจากท่าปากเกร็ด/ท่านนทบุรี ถึง ท่าวัดราชสิงขร/ท่าบึงกิ้ง

: เรือขาขึ้น หมายถึง เรือที่วิ่งจากท่าบึงกิ้ง/วัดราชสิงขร ถึง ท่านนทบุรี/ท่าปากเกร็ด

: คนลง หมายถึง ผู้โดยสารที่อยู่บนท่าลงเรือ , คนขึ้น หมายถึง ผู้โดยสารที่อยู่ในเรือขึ้นบนท่า

แหล่งข้อมูล : สำนักแผนงาน กรมเจ้าท่า

จำนวนผู้โดยสารที่ใช้บริการเรือโดยสารคลองแสนแสบ ปี 2557

จำแนกตามท่าเทียบเรือ

หน่วย : คน

ลำดับ ที่	ท่าเทียบเรือ	เรือชาล่อง			เรือขาขึ้น			รวม		
		คนลง	คนขึ้น	รวม	คนลง	คนขึ้น	รวม	คนลง	คนขึ้น	รวม
1	ท่าวัดศรีบุญเรือง	1,569,170	-	1,569,170	-	1,005,273	1,005,273	1,569,170	1,005,273	2,574,443
2	ท่าบางกะปิ	724,922	4,885	729,807	2,790	641,337	644,127	727,712	646,222	1,373,934
3	ท่าเดอะมอลล์บางกะปิ	1,059,977	34,550	1,094,527	15,686	1,941,220	1,956,906	1,075,663	1,975,770	3,051,433
4	ท่าวัดกลาง	659,739	28,506	688,245	42,625	465,777	508,402	702,364	494,283	1,196,647
5	ท่าสะพานมิตรมททไทย	860,988	94,255	955,243	100,262	659,444	759,706	961,250	753,699	1,714,949
6	ท่า ม.รามคำแหง	920,272	127,185	1,047,457	150,097	736,964	887,061	1,070,369	864,149	1,934,518
7	ท่าวัดเทพศิลา	319,308	58,702	378,010	67,564	206,970	274,534	386,872	265,672	652,544
8	ท่ารามคำแหง 29	453,320	68,699	522,019	78,324	506,261	584,585	531,644	574,960	1,106,604
9	ท่าเดอะมอลล์ 3	71,503	40,890	112,393	45,869	153,608	199,477	117,372	194,498	311,870
10	ท่าสะพานคลองตัน	327,468	140,135	467,603	198,074	238,711	436,785	525,542	378,846	904,388
11	ท่า ร.ร.วิจิตร	55,392	16,524	71,916	25,633	31,330	56,963	81,025	47,854	128,879
12	ท่าชาญอิสระ	62,676	120,137	182,813	77,785	44,872	122,657	140,461	165,009	305,470
13	ท่าซอยทองหล่อ	135,131	385,429	520,560	380,129	124,093	504,222	515,260	509,522	1,024,782
14	ท่าสุเหร่าบ้านดอน	45,331	28,963	74,294	46,025	34,643	80,668	91,356	63,606	154,962
15	ท่าวัดใหม่ช่องลม	2,579	1,031	3,610	1,677	2,651	4,328	4,256	3,682	7,938
16	ท่าอิติลไทย	132,951	282,676	415,627	271,802	92,824	364,626	404,753	375,500	780,253
17	ท่า มศว.ประสานมิตร	79,074	416,099	495,173	294,764	50,071	344,835	373,838	466,170	840,008
18	ท่าอโศก	262,113	1,082,449	1,344,562	990,263	214,755	1,205,018	1,252,376	1,297,204	2,549,580
19	ท่านานาชาติ	40,497	201,577	242,074	181,908	25,319	207,227	222,405	226,896	449,301
20	ท่านานาเหนือ	94,751	325,431	420,182	286,236	64,869	351,105	380,987	390,300	771,287
21	ท่าสะพานวิฑู	36,057	428,001	464,058	371,486	26,301	397,787	407,543	454,302	861,845
22	ท่าสะพานชิดลม	9,462	449,383	458,845	397,131	10,924	408,055	406,593	460,307	866,900
23	ท่าประตูน้ำ	584,003	1,879,881	2,463,884	1,798,746	646,509	2,445,255	2,382,749	2,526,390	4,909,139
24	ท่าสะพานหัวช้าง	195,723	447,403	643,126	350,653	251,684	602,337	546,376	699,087	1,245,463
25	ท่าสะพานเจริญผล	28,780	107,553	136,333	86,403	30,524	116,927	115,183	138,077	253,260
26	ท่าตลาดไบบี	56,358	698,308	754,666	780,271	41,623	821,894	836,629	739,931	1,576,560
27	ท่าผ่านฟ้าลีลาศ	-	1,318,893	1,318,893	1,206,354	-	1,206,354	1,206,354	1,318,893	2,525,247
รวม		8,787,545	8,787,545	17,575,090	8,248,557	8,248,557	16,497,114	17,036,102	17,036,102	34,072,204

หมายเหตุ : เรือชาล่อง หมายถึง เรือที่วิ่งจากท่าวัดศรีบุญเรือง ไป ท่าผ่านฟ้าลีลาศ (เรือหลังคาเตี้ย)

เรือที่วิ่งจากท่าวัดศรีบุญเรือง ไป ท่าประตูน้ำ (เรือหลังคาสูง)

: เรือขาขึ้น หมายถึง เรือที่วิ่งจากท่าผ่านฟ้าลีลาศ ไป ท่าศรีบุญเรือง (เรือหลังคาเตี้ย)

เรือที่วิ่งจากท่าประตูน้ำ ไป ท่าศรีบุญเรือง (เรือหลังคาสูง)

: คนลง หมายถึง ผู้โดยสารที่อยู่บนท่าลงเรือ , คนขึ้น หมายถึง ผู้โดยสารที่อยู่ในเรือขึ้นบนท่า

แหล่งข้อมูล : สำนักแผนงาน กรมเจ้าท่า

จำนวนผู้โดยสารที่ใช้บริการเรือโดยสารคลองพระโขนง ปี 2557

จำแนกตามท่าเทียบเรือ

หน่วย : คน

ลำดับ ที่	ท่าเทียบเรือ	เรือชาล่อง			เรือขาขึ้น			รวม		
		คนลง	คนขึ้น	รวม	คนลง	คนขึ้น	รวม	คนลง	คนขึ้น	รวม
1	ท่าตลาดเอี่ยมสมบัติ	13,572	-	13,572	-	8,401	8,401	13,572	8,401	21,973
2	ท่าสุเหร่าอัลเอียะติซอม	4,169	35	4,204	-	5,489	5,489	4,169	5,524	9,693
3	ท่าชุมชนคลองจวน	6,507	748	7,255	932	3,917	4,849	7,439	4,665	12,104
4	ท่าวัดปากบ่อ	5,173	8,291	13,464	1,015	9,198	10,213	6,188	17,489	23,677
5	ท่าสุเหร่าอัลกรูบรอ	5,943	1,357	7,300	3,359	4,919	8,278	9,302	6,276	15,578
6	ท่าวัดตันไทรย์	6,525	575	7,100	2,186	4,648	6,834	8,711	5,223	13,934
7	ท่าวัดทองใน	4,282	398	4,680	575	2,952	3,527	4,857	3,350	8,207
8	ท่าวัดยาง	2,795	1,046	3,841	629	2,815	3,444	3,424	3,861	7,285
9	ท่าชุมชนคลองเจ็ดชนิด	3,861	838	4,699	992	1,819	2,811	4,853	2,657	7,510
10	ท่าคอนโดมิเนียม	3,863	1,793	5,656	2,898	3,548	6,446	6,761	5,341	12,102
11	ท่าสวนหลวง	4,433	1,180	5,613	2,666	3,485	6,151	7,099	4,665	11,764
12	ท่าวัดมหาบุศย์	3,283	2,901	6,184	1,587	4,349	5,936	4,870	7,250	12,120
13	ท่าพระโขนง	-	45,244	45,244	38,701	-	38,701	38,701	45,244	83,945
รวม		64,406	64,406	128,812	55,540	55,540	111,080	119,946	119,946	239,892

หมายเหตุ : คนลง หมายถึง ผู้โดยสารที่อยู่บนท่าลงเรือ , คนขึ้น หมายถึง ผู้โดยสารที่อยู่ในเรือขึ้นบนท่า
: เรือชาล่อง หมายถึง เรือที่วิ่งจากท่าพระโขนงไปท่าตลาดเอี่ยมสมบัติ
: เรือชาล่อง หมายถึง เรือที่วิ่งจากท่าตลาดเอี่ยมสมบัติไปท่าพระโขนง
แหล่งข้อมูล : สำนักแผนงาน กรมเจ้าท่า

จำนวนผู้โดยสารที่ใช้บริการรถยนต์เช่าจักรไถยาว ปี 2557

จำแนกตามเส้นทางเดินเรือ

หน่วย: คน

ลำดับที่	เส้นทางเดินเรือ	เรือเข้า	เรือออก	รวม
1	ท่าปากเกร็ด - ท่าอิฐ	36,403	10,731	47,134
2	ท่าปากเกร็ด - ท่าปากคลองบางบัวทอง	115,962	94,738	210,700
3	ท่าปากเกร็ด - ท่าประตูน้ำพระอุดม	315	-	315
4	ท่านนทบุรี - ท่าบางใหญ่	42,244	9,335	51,579
5	ท่าคุณไภย - ท่าประตูน้ำจิมพลี	53,227	26,755	79,982
6	ท่าช้าง - ท่าบางใหญ่	64,898	46,195	111,093
7	ท่าช้าง - ท่าบางเชือกหนัง	26,575	18,685	45,260
8	ท่าเตียน - ท่าบางน้อย	12,453	-	12,453
9	ท่าคลองเตย - ท่าบางกระเจ้า	3,477	-	3,477
10	ท่าบางแค - ท่าบางเชือกหนัง	5,354	3,710	9,064
11	ท่าวิบูลย์ศรี - ท่าสหกรณ์	8,153	11,495	19,648
12	ท่าวิบูลย์ศรี - ท่าสาขลา	4,269	1,368	5,637
	รวม	373,330	223,012	596,342

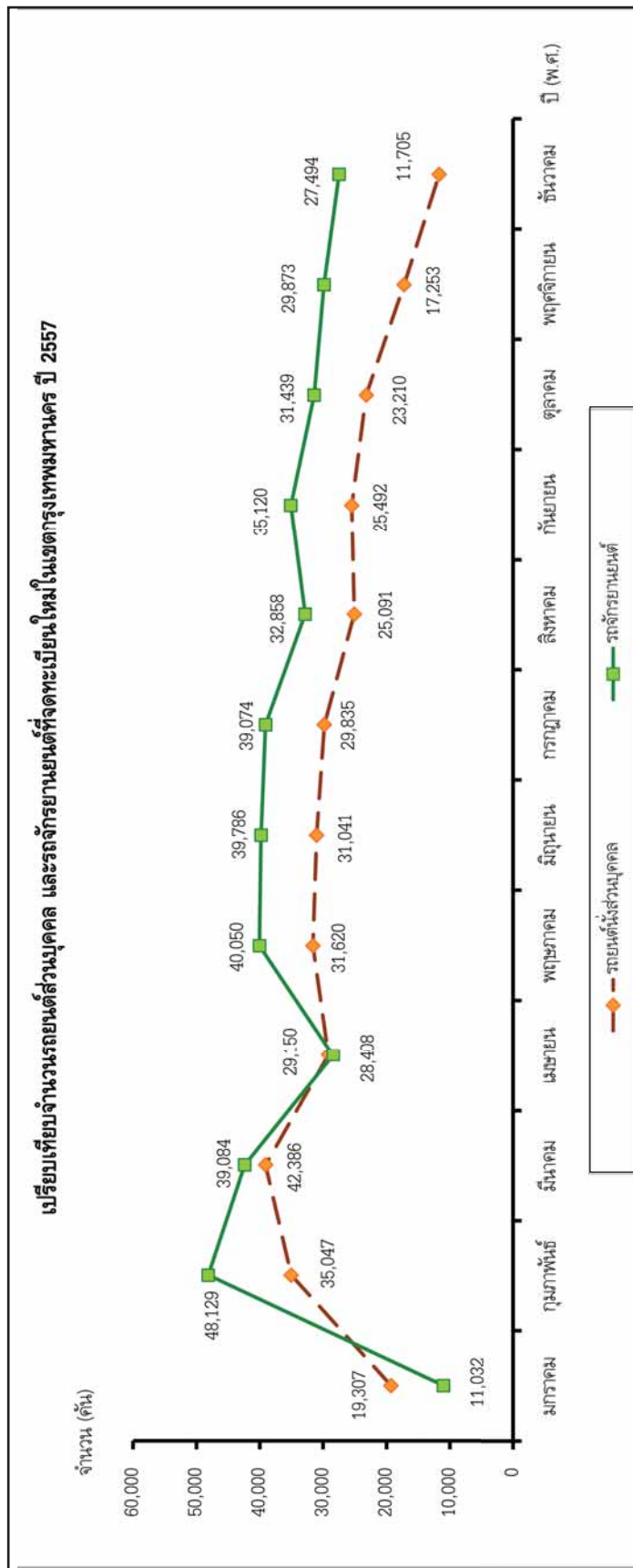
หมายเหตุ : เรือเข้า หมายถึง เรือเข้าฝั่งพระนคร , เรือออก หมายถึง เรือออกจากฝั่งพระนคร

แหล่งข้อมูล : สำนักแผนงาน กรมเจ้าท่า

จำนวนรถยนต์ส่วนบุคคล และรถจักรยานยนต์ที่จดทะเบียนใหม่ในเขตกรุงเทพมหานคร ปี 2557
จำแนกตามรายเดือน

หน่วย : คัน

	มกราคม	กุมภาพันธ์	มีนาคม	เมษายน	พฤษภาคม	มิถุนายน	กรกฎาคม	สิงหาคม	กันยายน	ตุลาคม	พฤศจิกายน	ธันวาคม	รวม
รถยนต์ส่วนบุคคล	19,307	35,047	39,084	29,150	31,620	31,041	29,835	25,091	25,492	23,210	17,253	11,705	317,835
รถจักรยานยนต์	11,032	48,129	42,386	28,408	40,050	39,786	39,074	32,858	35,120	31,439	29,873	27,494	405,649

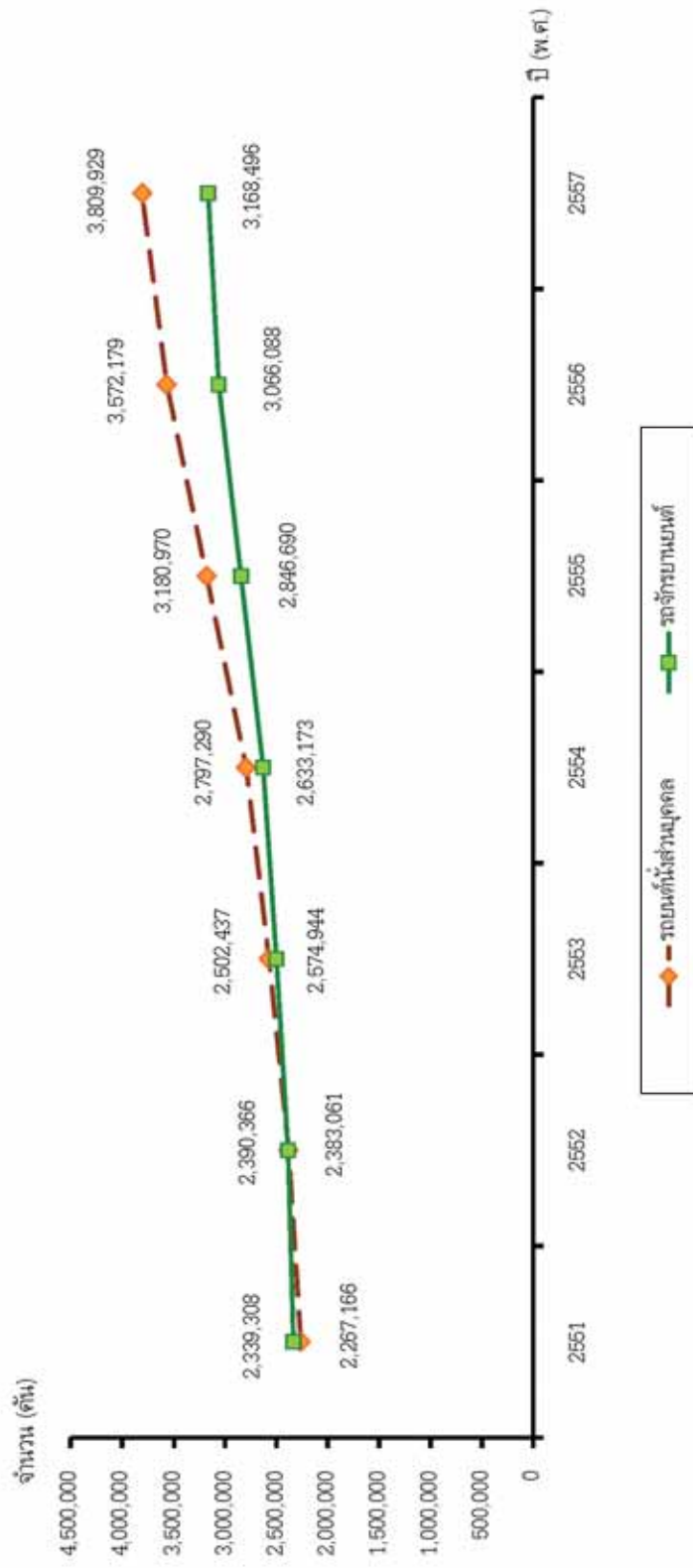


สถิติจำนวนรถยนต์ส่วนบุคคล และรถจักรยานยนต์ที่จดทะเบียนในกรุงเทพมหานคร สสสม ณ วันที่ 31 ธันวาคม ปี 2551 - 2557

หน่วย : คัน

	2551	2552	2553	2554	2555	2556	2557
รถยนต์ส่วนบุคคล	2,267,166	2,383,061	2,574,944	2,797,290	3,180,970	3,572,179	3,809,929
รถจักรยานยนต์	2,339,308	2,390,366	2,502,437	2,633,173	2,846,690	3,066,088	3,168,496

เปรียบเทียบจำนวนรถยนต์ส่วนบุคคล และรถจักรยานยนต์ที่จดทะเบียนในกรุงเทพมหานคร ปี 2551 - 2557



แหล่งข้อมูล : กองแผนงาน กรมการขนส่งทางบก

สถิติจำนวนรถที่จดทะเบียนในเขตกรุงเทพมหานคร สะสมถึง วันที่ 31 ธันวาคม ปี 2551 - 2557
จำแนกตามประเภท

ประเภทรถ	พ.ศ. 2551	พ.ศ. 2552	พ.ศ. 2553	พ.ศ. 2554	พ.ศ. 2555	พ.ศ. 2556	พ.ศ. 2557
รวมทั้งสิ้น	5,911,696	6,103,719	6,444,631	6,849,213	7,523,381	8,216,859	8,651,172
ก. รวมรถตามกฎหมายว่าด้วยรถยนต์	5,763,144	5,954,454	6,294,423	6,692,471	7,361,024	8,047,392	8,476,590
รถยนต์นั่งส่วนบุคคลไม่เกิน 7 คน	2,074,491	2,190,150	2,379,457	2,596,926	2,972,305	3,356,099	3,592,212
รถยนต์นั่งส่วนบุคคลเกิน 7 คน	192,675	192,911	195,487	200,364	208,665	216,080	217,717
รถยนต์บรรทุกส่วนบุคคล	947,204	960,645	989,317	1,026,552	1,089,131	1,154,712	1,200,273
รถยนต์สามล้อส่วนบุคคล	611	647	673	710	772	818	824
รถยนต์รับจ้างระหว่างจังหวัด	-	-	-	-	-	-	-
รถยนต์รับจ้างบรรทุกคนโดยสารไม่เกิน 7 คน	83,857	90,005	96,255	101,901	107,204	111,860	109,422
รถยนต์สี่ล้อเล็กรับจ้าง	4,527	4,317	3,164	2,860	2,779	2,669	2,574
รถยนต์รับจ้างสามล้อ	9,034	9,034	9,015	9,002	8,997	9,000	8,983
รถยนต์บริการธุรกิจ	907	916	884	817	743	680	703
รถยนต์บริการทัศนาจร	697	710	692	731	873	1,040	1,194
รถยนต์บริการให้เช่า	98	84	61	59	71	68	61
รถจักรยานยนต์	2,339,308	2,390,366	2,502,437	2,633,173	2,846,690	3,066,088	3,168,496
รถแทรกเตอร์	32,132	39,651	49,430	54,055	61,625	71,891	80,453
รถบดถนน	3,245	3,268	3,193	3,220	3,273	3,270	3,320
รถใช้งานเกษตรกรรม	6	6	4	4	4	4	4
รถพ่วง	1,051	1,213	1,269	1,529	1,641	1,737	1,881
รถจักรยานยนต์สาธารณะ Public Motorcycle	73,301	70,531	63,085	60,568	56,251	51,376	88,473
ข. รวมรถตามกฎหมายว่าด้วยการขนส่งทางบก	148,552	149,265	150,208	156,742	162,357	169,467	174,582
รวมรถโดยสาร	34,344	34,695	36,960	37,704	38,462	39,534	40,616
แยกเป็น - ประจําทาง	21,390	21,652	23,954	24,369	24,334	23,986	24,227
- ไม่ประจําทาง	9,657	9,734	9,781	10,170	10,995	12,421	13,263
- ส่วนบุคคล	3,297	3,309	3,225	3,165	3,133	3,127	3,126
รวมรถบรรทุก	114,208	114,570	113,248	119,038	123,895	129,933	133,966
แยกเป็น - ไม่ประจําทาง	49,203	50,962	53,543	56,566	61,603	66,576	69,781
- ส่วนบุคคล	65,005	63,608	59,705	62,472	62,292	63,357	64,185

แหล่งข้อมูล : กองแผนงาน กรมการขนส่งทางบก

สถิติจำนวนรถจดทะเบียนใหม่ตามกฎหมายว่าด้วยรถยนต์ และกฎหมายว่าด้วยการขนส่งทางบกทั่วประเทศ ปี 2551 - 2557
จำแนกตามประเภท

หน่วย : คัน

ประเภท	พ.ศ.2551	พ.ศ.2552	พ.ศ.2553	พ.ศ.2554	พ.ศ.2555	พ.ศ.2556	พ.ศ.2557
รวมทั้งหมด							
ก. รวมรถตามกฎหมายว่าด้วยรถยนต์	2,561,944	2,292,041	2,880,733	3,159,852	3,723,339	3,633,822	2,897,963
รถยนต์นั่งส่วนบุคคลไม่เกิน 7 คน	329,290	309,150	465,738	541,681	894,183	923,899	603,843
รถยนต์นั่งส่วนบุคคลเกิน 7 คน	21,329	16,842	23,568	24,962	28,122	25,249	19,407
รถยนต์บรรทุกส่วนบุคคล	287,568	206,068	263,500	293,635	351,721	350,360	281,719
รถยนต์สามล้อส่วนบุคคล	75	88	76	86	133	197	97
รถยนต์รับจ้างระหว่างจังหวัด	-	-	-	-	-	-	-
รถยนต์รับจ้างบรรทุกคนโดยสารไม่เกิน 7 คน	10,973	10,926	8,801	9,371	11,000	11,834	8,106
รถยนต์รับจ้างบรรทุกคนโดยสารไม่เกิน 7 คน	1,089	119	90	102	98	84	53
รถยนต์รับจ้างสามล้อ	247	181	186	193	213	235	224
รถยนต์บริการธุรกิจ	266	147	107	217	94	264	540
รถยนต์บริการทัศนาจร	23	33	27	56	103	255	298
รถยนต์บริการให้เช่า	5	-	3	4	33	6	1
รถจักรยานยนต์ส่วนบุคคล	1,796,376	1,635,807	1,978,907	2,134,377	2,257,376	2,121,977	1,819,371
รถแทรกเตอร์	42,248	42,254	54,395	59,412	67,890	73,624	63,375
รถบดถนน	379	638	733	661	560	682	697
รถใช้งานเกษตรกรรม	2,917	2,927	3,183	3,179	3,410	2,583	1,809
รถพ่วง	259	300	219	481	355	315	354
รถจักรยานยนต์สาธารณะ	2,653	2,348	2,413	2,832	2,539	1,927	3,988
ข. รวมรถตามกฎหมายว่าด้วยการขนส่งทางบก	66,247	64,213	78,787	88,603	105,509	120,331	94,081
รวมรถโดยสาร							
แยกเป็น - ประจำทาง	10,934	9,930	14,225	11,199	11,542	11,785	13,114
- ไม่ประจำทาง	5,922	6,118	10,122	6,708	5,524	4,603	4,419
- ส่วนบุคคล	4,101	3,105	3,455	3,847	5,383	6,407	7,960
รวมรถบรรทุก	911	707	648	644	635	775	735
แยกเป็น - ไม่ประจำทาง	55,050	54,013	64,299	77,219	93,935	108,529	80,963
- ส่วนบุคคล	13,964	11,889	16,161	18,350	27,729	32,829	24,521
- ส่วนบุคคลเล็ก	41,086	42,124	48,138	58,869	66,206	75,700	56,442
รถขนาดเล็ก	263	270	263	185	32	17	4

แหล่งข้อมูล : กองแผนงาน กรมการขนส่งทางบก

สถิติจำนวนใบอนุญาตขั้บรรดตามกฎหมายว่าด้วยรณนตี กรรพพพพพพพ สขสมถึงวันที่ 31 ธันวาคม ปี 2551 - 2557

จำแนกตามประเภทใบอนุญาต

หน่วย : ฉบับ

ประเภทใบอนุญาต	พ.ศ.2551	พ.ศ.2552	พ.ศ.2553	พ.ศ.2554	พ.ศ.2555	พ.ศ.2556	พ.ศ.2557
1. ใบอนุญาตขั้บรรดณตีส่วนบุคคลชั่วคราว	309,061	239,086	247,270	247,944	248,688	105,434	79,310
2. ใบอนุญาตขั้บรรดณตีสามลั้ส่วนบุคคลชั่วคราว	3,871	3,868	3,979	4,100	4,286	290	161
3. ใบอนุญาตขั้บรรดจักรยานยนต์ชั่วคราว	273,282	236,427	230,459	237,561	234,799	45,976	35,485
4. ใบอนุญาตขั้บรรดณตีส่วนบุคคลหนึ่งปี	348,636	278,301	259,345	251,355	249,866	-	-
5. ใบอนุญาตขั้บรรดณตีสามลั้ส่วนบุคคลหนึ่งปี	3,538	3,497	3,441	3,425	3,422	-	-
6. ใบอนุญาตขั้บรรดจักรยานยนต์หนึ่งปี	253,649	220,184	203,277	196,089	194,918	-	-
7. ใบอนุญาตขั้บรรดณตีส่วนบุคคล	661,351	793,164	922,215	1,035,172	1,141,724	1,125,521	1,210,596
8. ใบอนุญาตขั้บรรดณตีสามลั้ส่วนบุคคล	1,510	1,999	2,490	2,813	3,045	2,276	2,242
9. ใบอนุญาตขั้บรรดจักรยานยนต์	382,227	470,604	556,074	625,015	681,348	599,424	616,087
10. ใบอนุญาตขั้บรรดณตีส่วนบุคคลตลอดชีพ	1,568,558	1,579,225	1,581,407	1,584,925	1,586,909	1,586,341	1,585,158
11. ใบอนุญาตขั้บรรดณตีสามลั้ส่วนบุคคลตลอดชีพ	495	497	497	499	502	484	485
12. ใบอนุญาตขั้บรรดจักรยานยนต์ตลอดชีพ	634,517	642,208	639,887	648,458	651,434	653,563	655,812
13. ใบอนุญาตขั้บรรดณตีสาธารณะ	202,661	209,242	212,842	219,087	238,420	82,734	79,618
14. ใบอนุญาตขั้บรรดณตีสามลั้สาธารณะ	19,191	19,476	19,513	19,678	19,964	3,576	3,150
15. ใบอนุญาตขั้บรรดจักรยานยนต์สาธารณะ	73,006	73,080	74,354	87,305	89,705	46,088	62,190
16. ใบอนุญาตขั้บรรดระหว่างประเทศ	264,833	310,867	351,791	389,663	427,910	41,407	41,883
17. ใบอนุญาตขั้บรรดถนน	116	116	117	116	116	4	3
18. ใบอนุญาตขั้บรรดแทรกเตอร์	357	376	532	691	688	396	383
19. ใบอนุญาตขั้บรรดใช้ในงานเกษตรกรรม	17	26	31	35	36	35	43
20. ใบอนุญาตขั้บรรดอื่น ๆ	26	26	26	26	26	5	6
รวมทั้งหมด	5,000,902	5,082,269	5,309,547	5,553,957	5,777,806	4,293,554	4,372,612

หมายเหตุ : ตั้งแต่ปี 2556 ได้มีการปรับฐานข้อมูลจำนวนใบอนุญาตขั้บรรดตามกฎหมายว่าด้วยรณนตี

แหล่งข้อมูล : กองแผนงาน กรมการขนส่งทางบก



สถิติอุบัติเหตุจราจร

Section

จำนวนการเกิดอุบัติเหตุจราจรในเขตกรุงเทพมหานคร ช่วงเทศกาลปีใหม่และสงกรานต์ ปี 2558
จำแนกตามรายวัน

วันที่	เทศกาลปีใหม่				วันที่	เทศกาลสงกรานต์					
	จำนวนการเกิดอุบัติเหตุ (ครั้ง)	จำนวนผู้บาดเจ็บ(ราย)		จำนวนผู้เสียชีวิต(ราย)		จำนวนการเกิดอุบัติเหตุ (ครั้ง)	จำนวนผู้บาดเจ็บ(ราย)		จำนวนผู้เสียชีวิต(ราย)		
		ชาย	หญิง				รวม	ชาย		หญิง	รวม
30 ธันวาคม 2557	3	-	3	-	9 เมษายน 2558	3	1	4	-	-	-
31 ธันวาคม 2557	1	-	1	-	10 เมษายน 2558	3	-	3	-	-	-
1 มกราคม 2558	4	-	3	3	11 เมษายน 2558	3	-	3	3	-	3
2 มกราคม 2558	8	2	8	2	12 เมษายน 2558	6	1	7	2	-	2
3 มกราคม 2558	2	-	2	1	13 เมษายน 2558	1	-	1	-	-	-
4 มกราคม 2558	2	-	2	1	14 เมษายน 2558	1	1	2	1	1	2
5 มกราคม 2558	3	1	3	1	15 เมษายน 2558	2	1	3	3	-	3
รวม	23	18	22	8	รวม	19	4	23	9	1	10

หมายเหตุ : เทศกาลปีใหม่ ตั้งแต่ วันที่ 30 ธ.ค. 57 - 5 ม.ค. 58

เทศกาลสงกรานต์ ตั้งแต่ วันที่ 9 - 15 เม.ย. 58

แหล่งข้อมูล : กรมป้องกันและบรรเทาสาธารณภัย

สถิติจำนวนการเกิดอุบัติเหตุจราจรในเขตกรุงเทพมหานคร ช่วงเทศกาลปีใหม่และสงกรานต์ ปี 2552-2558

ปี พ.ศ.	จำนวนอุบัติเหตุ (ครั้ง)				จำนวนผู้บาดเจ็บ (ราย)				จำนวนผู้เสียชีวิต (ราย)			
	ปีใหม่		สงกรานต์		ปีใหม่		สงกรานต์		ปีใหม่		สงกรานต์	
	จำนวน	เฉลี่ยต่อวัน	จำนวน	เฉลี่ยต่อวัน	จำนวน	เฉลี่ยต่อวัน	จำนวน	เฉลี่ยต่อวัน	จำนวน	เฉลี่ยต่อวัน	จำนวน	เฉลี่ยต่อวัน
2552	30	4.3	27	3.9	25	3.6	24	3.4	11	1.6	13	1.9
2553	45	6.4	21	3.0	45	6.4	23	3.3	9	1.3	7	1.0
2554	40	5.7	23	3.3	48	6.9	17	2.4	7	1.0	12	1.7
2555	34	4.9	25	3.6	31	4.4	22	3.1	12	1.7	8	1.1
2556	30	4.3	16	2.3	28	4.0	17	2.4	13	1.9	4	0.6
2557	25	3.6	8	1.1	26	3.7	11	1.6	12	1.7	8	1.1
2558	23	3.3	27	3.9	22	3.1	23	3.3	8	1.1	10	1.4

หมายเหตุ : ปี 2552 เทศกาลปีใหม่ ตั้งแต่วันที่ 30 ธ.ค. 2551 - 5 ม.ค. 2552 และเทศกาลสงกรานต์ ตั้งแต่วันที่ 10 - 16 เมษายน 2552

ปี 2553 เทศกาลปีใหม่ ตั้งแต่วันที่ 29 ธ.ค. 2552 - 4 ม.ค. 2553 และเทศกาลสงกรานต์ ตั้งแต่วันที่ 12 - 18 เมษายน 2553

ปี 2554 เทศกาลปีใหม่ ตั้งแต่วันที่ 29 ธ.ค. 2553 - 4 ม.ค. 2554 และเทศกาลสงกรานต์ ตั้งแต่วันที่ 11 - 17 เมษายน 2554

ปี 2555 เทศกาลปีใหม่ ตั้งแต่วันที่ 29 ธ.ค. 2554 - 4 ม.ค. 2555 และเทศกาลสงกรานต์ ตั้งแต่วันที่ 11 - 17 เมษายน 2555

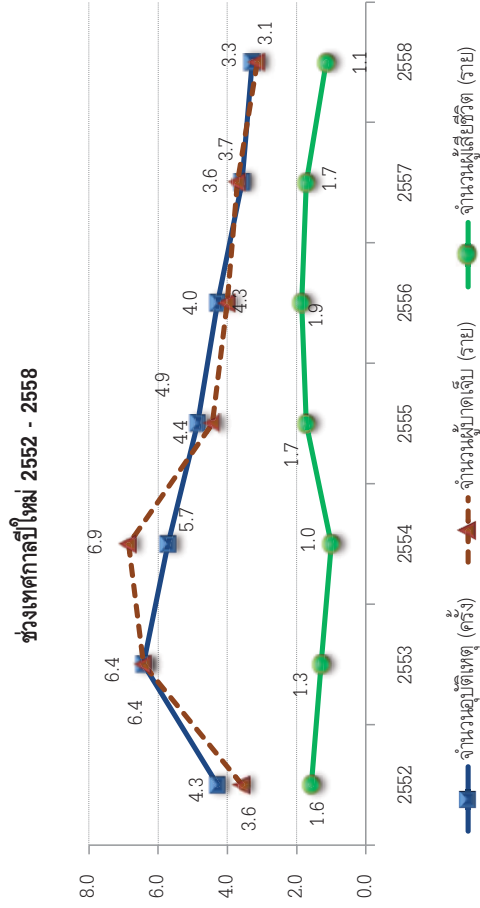
ปี 2556 เทศกาลปีใหม่ ตั้งแต่วันที่ 27 ธ.ค. 2555 - 2 ม.ค. 2556 และเทศกาลสงกรานต์ ตั้งแต่วันที่ 11 - 17 เมษายน 2556

ปี 2557 เทศกาลปีใหม่ ตั้งแต่วันที่ 27 ธ.ค. 2556 - 2 ม.ค. 2557 และเทศกาลสงกรานต์ ตั้งแต่วันที่ 11 - 17 เมษายน 2557

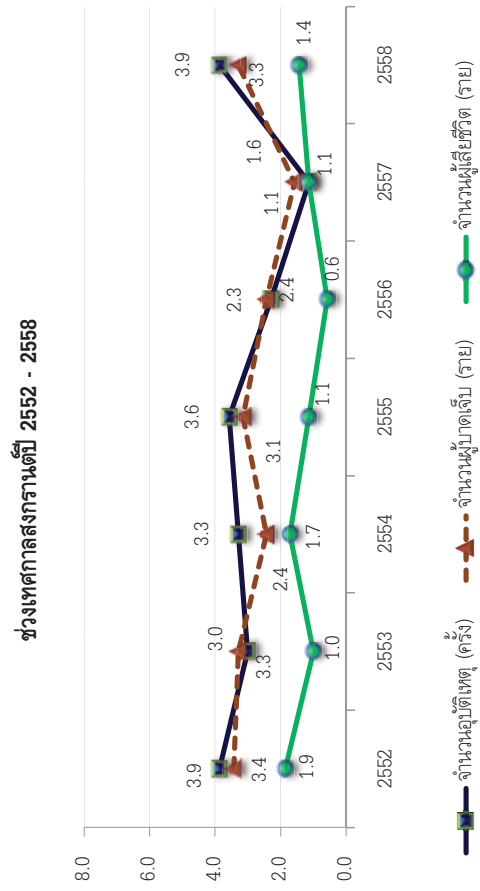
ปี 2558 เทศกาลปีใหม่ ตั้งแต่วันที่ 30 ธ.ค. 2557 - 5 ม.ค. 2558 และเทศกาลสงกรานต์ ตั้งแต่วันที่ 9 - 15 เมษายน 2558

แหล่งข้อมูล : กรมป้องกันและบรรเทาสาธารณภัย

เปรียบเทียบจำนวนอุบัติเหตุ จำนวนผู้บาดเจ็บและเสียชีวิต เฉลี่ยต่อวัน ช่วงเทศกาลปีใหม่ 2552 - 2558



เปรียบเทียบจำนวนอุบัติเหตุ จำนวนผู้บาดเจ็บและเสียชีวิต เฉลี่ยต่อวัน ช่วงเทศกาลสงกรานต์ปี 2552 - 2558



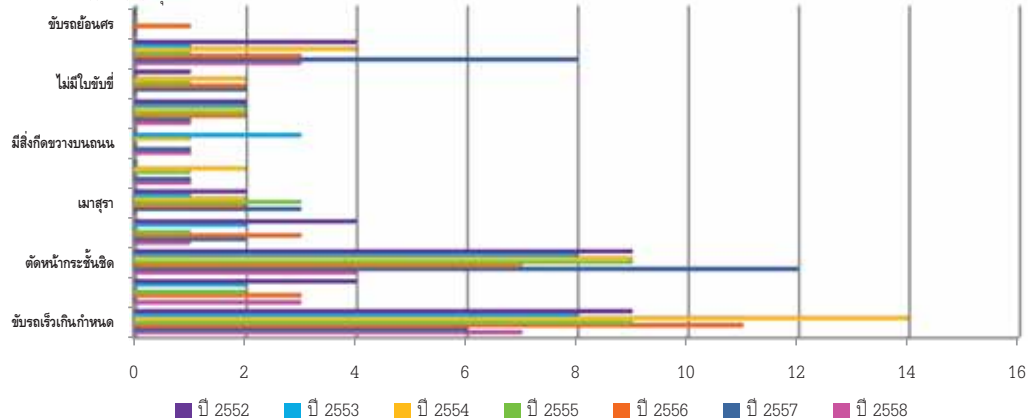
สถิติสาเหตุการเกิดอุบัติเหตุจราจรในเขตกรุงเทพมหานคร ช่วงเทศกาลปีใหม่และสงกรานต์ ปี 2552 -2558

หน่วย : สาเหตุ

สาเหตุ	ปี 2552		ปี 2553		ปี 2554		ปี 2555		ปี 2556		ปี 2557		ปี 2558	
	ปีใหม่	สงกรานต์	ปีใหม่	สงกรานต์	ปีใหม่	สงกรานต์	ปีใหม่	สงกรานต์	ปีใหม่	สงกรานต์	ปีใหม่	สงกรานต์	ปีใหม่	สงกรานต์
ขับรถเร็วเกินกำหนด	9	6	8	5	14	9	9	4	11	2	6	4	7	9
ฝ่าฝืนสัญญาณไฟ/เครื่องหมายจราจร	4	3	2	1	-	1	2	1	3	2	-	-	3	4
ตัดหน้ากระชั้นชิด	9	6	8	3	9	5	9	9	7	7	12	1	4	11
แซงรถผิดกฎหมาย	4	-	2	3	-	1	1	7	3	-	2	1	1	2
เมาสุรา	2	2	1	2	2	1	3	1	2	-	3	-	-	-
หลับใน	-	-	-	-	2	1	1	-	-	-	1	1	1	-
มีสิ่งกีดขวางบนถนน	-	1	3	-	1	-	-	-	-	-	1	-	1	1
ทัศนวิสัยไม่ดี	2	1	2	1	2	-	2	-	2	4	1	1	1	1
ไม่มีใบขับขี่	1	4	-	1	2	-	1	-	2	1	2	-	-	1
มอเตอร์ไซค์ไม่ปลอดภัย	4	2	1	2	4	4	1	-	3	3	8	2	3	5
ขับรถย้อนศร	-	-	-	-	-	-	-	1	1	-	-	-	-	-
อื่นๆ	5	12	18	5	10	11	11	4	9	4	3	11	11	6

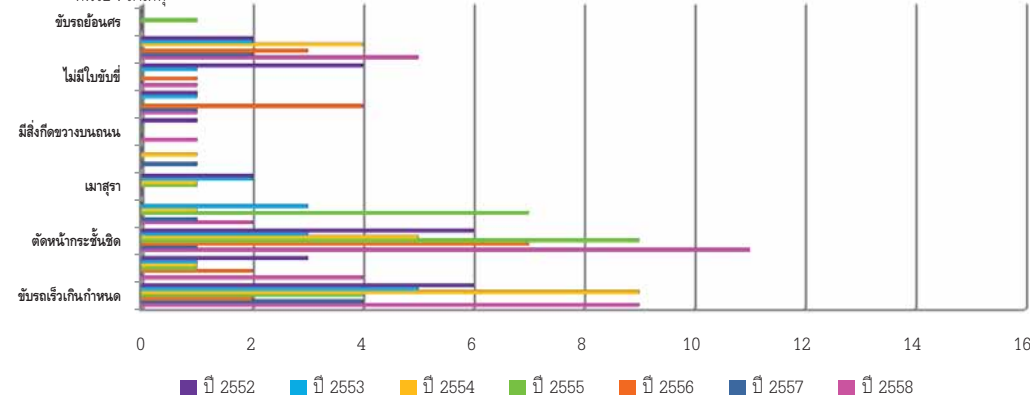
เปรียบเทียบสาเหตุการเกิดอุบัติเหตุจราจรในเขตกรุงเทพมหานคร ช่วงเทศกาลปีใหม่ ปี 2552 - 2558

หน่วย : สาเหตุ



เปรียบเทียบสาเหตุการเกิดอุบัติเหตุจราจรในเขตกรุงเทพมหานคร ช่วงเทศกาลสงกรานต์ ปี 2552 - 2558

หน่วย : สาเหตุ



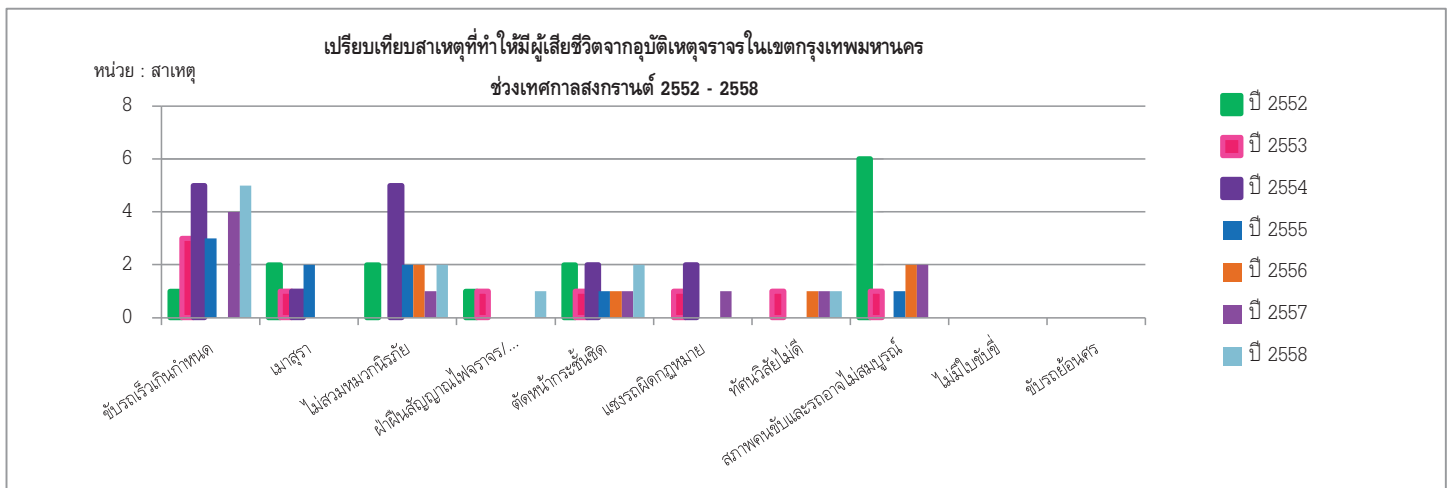
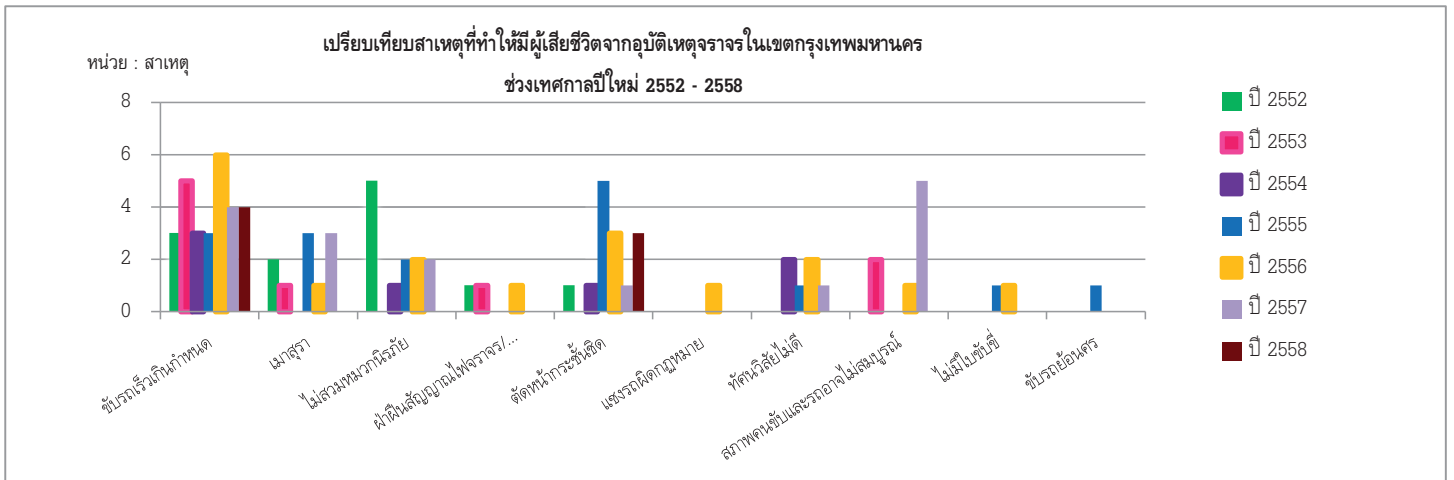
หมายเหตุ : อุบัติเหตุ 1 ครั้ง อาจมีมากกว่า 1 สาเหตุ

แหล่งข้อมูล : กรมป้องกันและบรรเทาสาธารณภัย

สถิติสาเหตุที่ทำให้มีผู้เสียชีวิตจากอุบัติเหตุจราจรในเขตกรุงเทพมหานคร ช่วงเทศกาลปีใหม่และสงกรานต์ ปี 2552 -2558

หน่วย:สาเหตุ

สาเหตุ	ปี 2552		ปี 2553		ปี 2554		ปี 2555		ปี 2556		ปี 2557		ปี 2558	
	ปีใหม่	สงกรานต์	ปีใหม่	สงกรานต์	ปีใหม่	สงกรานต์	ปีใหม่	สงกรานต์	ปีใหม่	สงกรานต์	ปีใหม่	สงกรานต์	ปีใหม่	สงกรานต์
ขับรถเร็วเกินกำหนด	3	1	5	3	3	5	3	3	6	-	4	4	4	5
เมาสุรา	2	2	1	1	-	1	3	2	1	-	3	-	-	-
ไม่สวมหมวกนิรภัย	5	2	-	-	1	5	2	2	2	2	2	1	-	2
ฝ่าฝืนสัญญาณไฟจราจร/เครื่องหมายจราจร	1	1	1	1	-	-	-	-	1	-	-	-	-	1
ตัดหน้ากระชั้นชิด	1	2	-	1	1	2	5	1	3	1	1	1	3	2
แข่งรถผิดกฎหมาย	-	-	-	1	-	2	-	-	1	-	-	1	-	-
ทัศนวิสัยไม่ดี	-	-	-	1	2	-	1	-	2	1	1	1	-	1
สภาพคนขับและรถอาจไม่สมบูรณ์	-	6	2	1	-	-	-	1	1	2	5	2	-	-
ไม่มีใบขับขี่	-	-	-	-	-	-	1	-	1	-	-	-	-	-
ขับรถย้อนศร	-	-	-	-	-	-	1	-	-	-	-	-	-	-
รวม	12	14	9	9	7	15	16	9	18	6	16	10	7	11



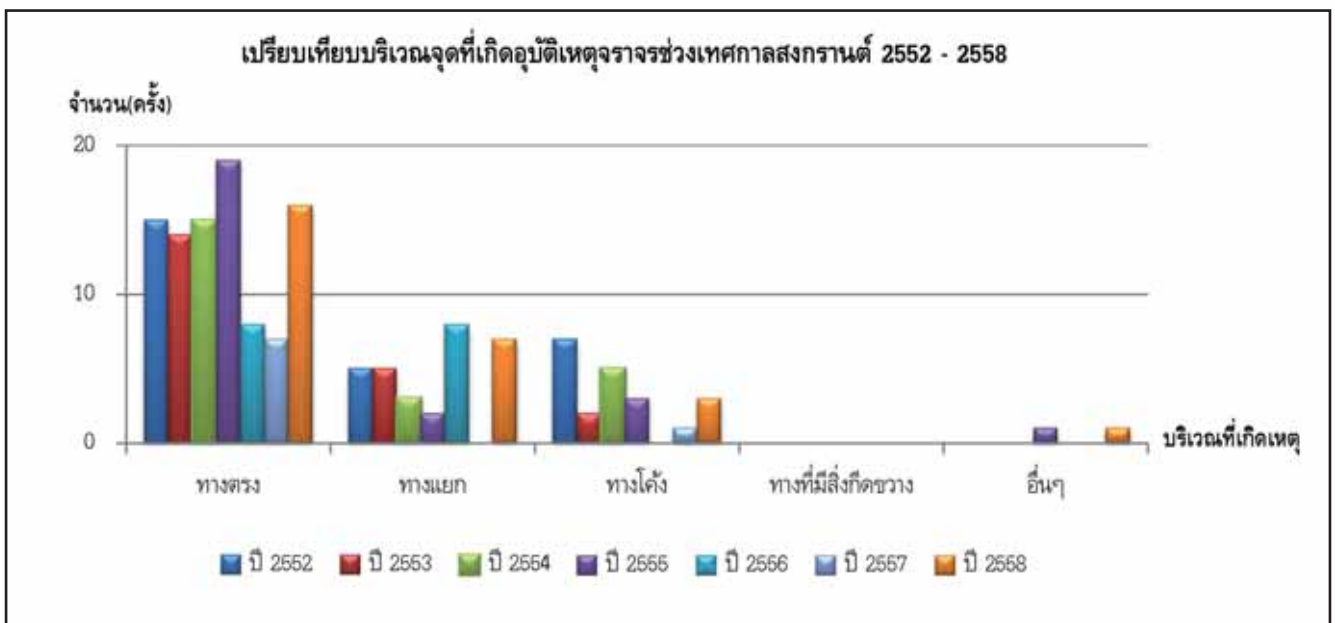
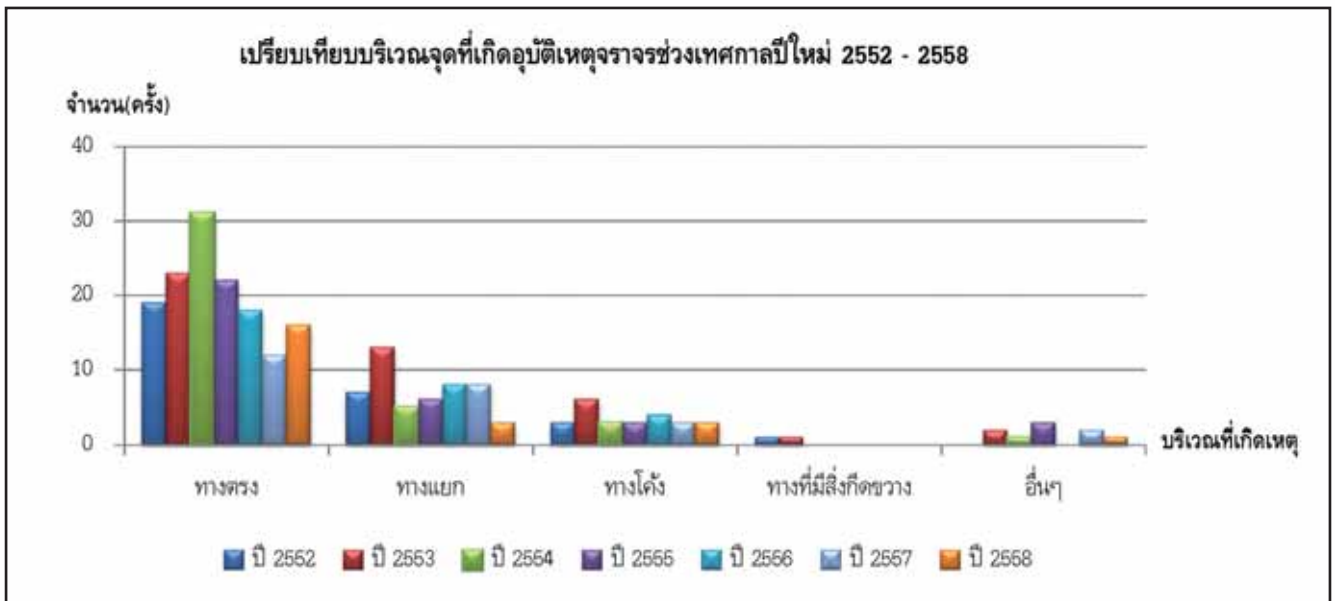
หมายเหตุ : ผู้เสียชีวิต 1 ราย อาจมีมากกว่า 1 สาเหตุ

แหล่งข้อมูล : กรมป้องกันและบรรเทาสาธารณภัย

สถิติบริเวณจุดที่เกิดอุบัติเหตุจราจรในเขตกรุงเทพมหานคร ช่วงเทศกาลปีใหม่และสงกรานต์ ปี 2552 - 2558

หน่วย : ครั้ง

บริเวณที่เกิดอุบัติเหตุจราจร	ปี 2552		ปี 2553		ปี 2554		ปี 2555		ปี 2556		ปี 2557		ปี 2558	
	ปีใหม่	สงกรานต์	ปีใหม่	สงกรานต์	ปีใหม่	สงกรานต์	ปีใหม่	สงกรานต์	ปีใหม่	สงกรานต์	ปีใหม่	สงกรานต์	ปีใหม่	สงกรานต์
ทางตรง	19	15	23	14	31	16	22	19	18	8	12	7	16	16
ทางแยก	7	5	13	6	5	3	6	2	8	8	8	-	3	7
ทางโค้ง	3	7	6	2	3	5	3	3	4	-	3	1	3	3
ทางที่มีสิ่งกีดขวาง	1	-	1	-	-	-	-	-	-	-	-	-	-	-
อื่นๆ	-	-	2	-	1	-	3	1	-	-	2	-	1	1
รวม	30	27	45	21	40	23	34	25	30	16	25	8	23	27

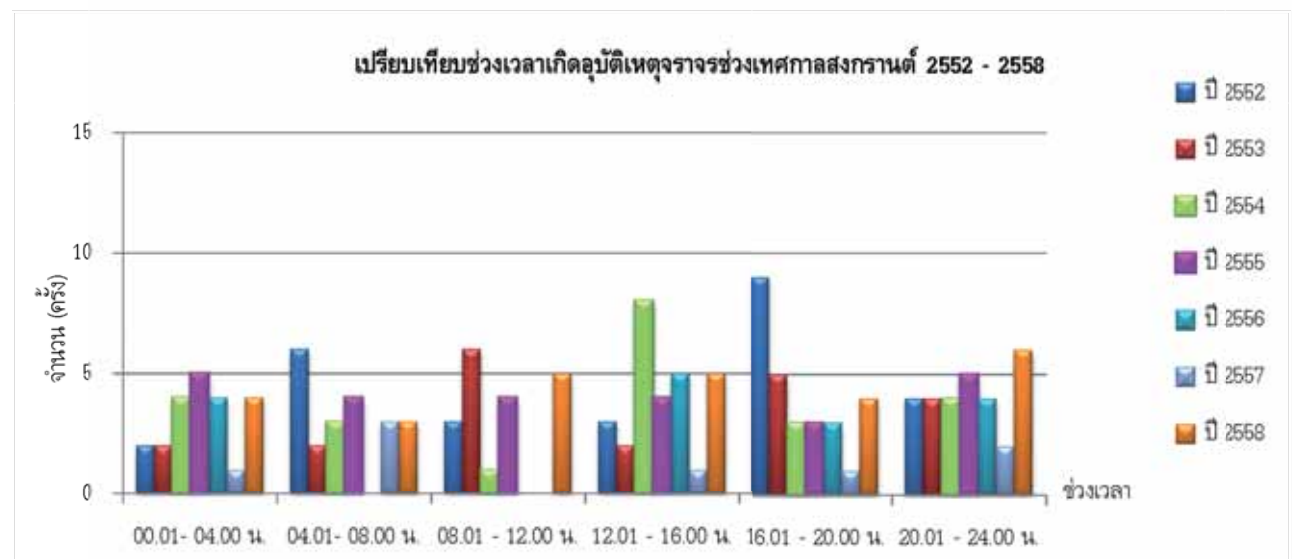
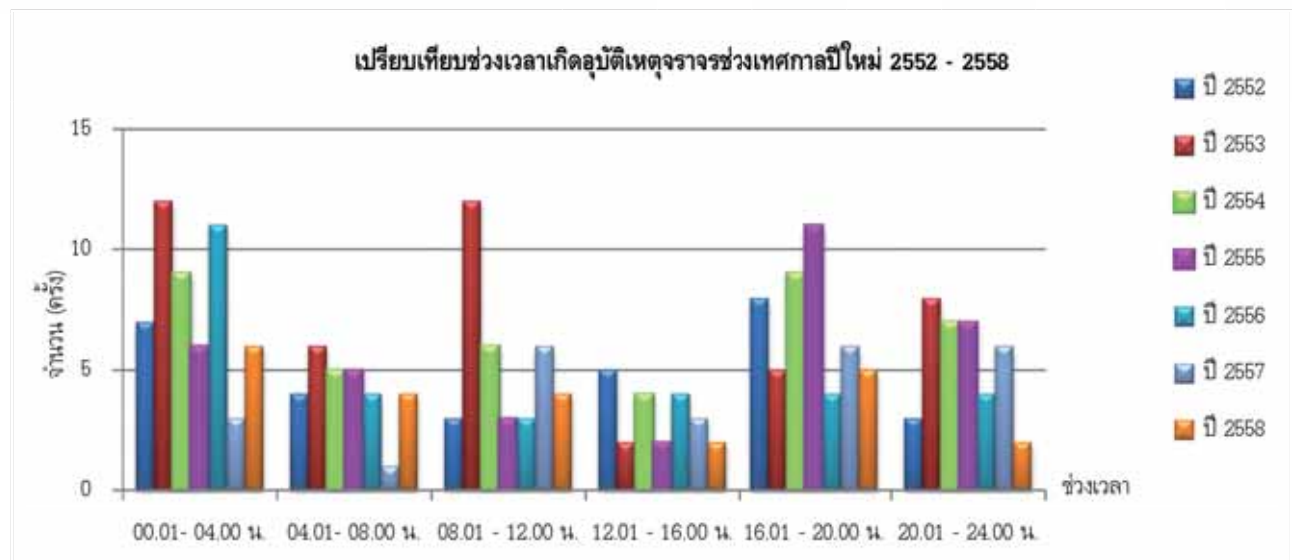


แหล่งข้อมูล : กรมป้องกันและบรรเทาสาธารณภัย

สถิติช่วงเวลาที่เกิดอุบัติเหตุจราจรในเขตกรุงเทพมหานคร ช่วงเทศกาลปีใหม่และสงกรานต์ ปี 2552 - 2558

หน่วย : ครั้ง

ช่วงเวลา	ปี 2552		ปี 2553		ปี 2554		ปี 2555		ปี 2556		ปี 2557		ปี 2558	
	ปีใหม่	สงกรานต์	ปีใหม่	สงกรานต์	ปีใหม่	สงกรานต์	ปีใหม่	สงกรานต์	ปีใหม่	สงกรานต์	ปีใหม่	สงกรานต์	ปีใหม่	สงกรานต์
กลางคืน	14	12	26	8	21	11	18	14	19	8	10	6	12	13
20.01 - 24.00 น.	3	4	8	4	7	4	7	5	4	4	6	2	2	6
00.01 - 04.00 น.	7	2	12	2	9	4	6	5	11	4	3	1	6	4
04.01 - 08.00 น.	4	6	6	2	5	3	5	4	4	-	1	3	4	3
กลางวัน	16	15	19	13	19	12	16	11	11	8	15	2	11	14
08.01 - 12.00 น.	3	3	12	6	6	1	3	4	3	-	6	-	4	5
12.01 - 16.00 น.	5	3	2	2	4	8	2	4	4	5	3	1	2	5
16.01 - 20.00 น.	8	9	5	5	9	3	11	3	4	3	6	1	5	4
รวม	30	27	45	21	40	23	34	25	30	16	25	8	23	27

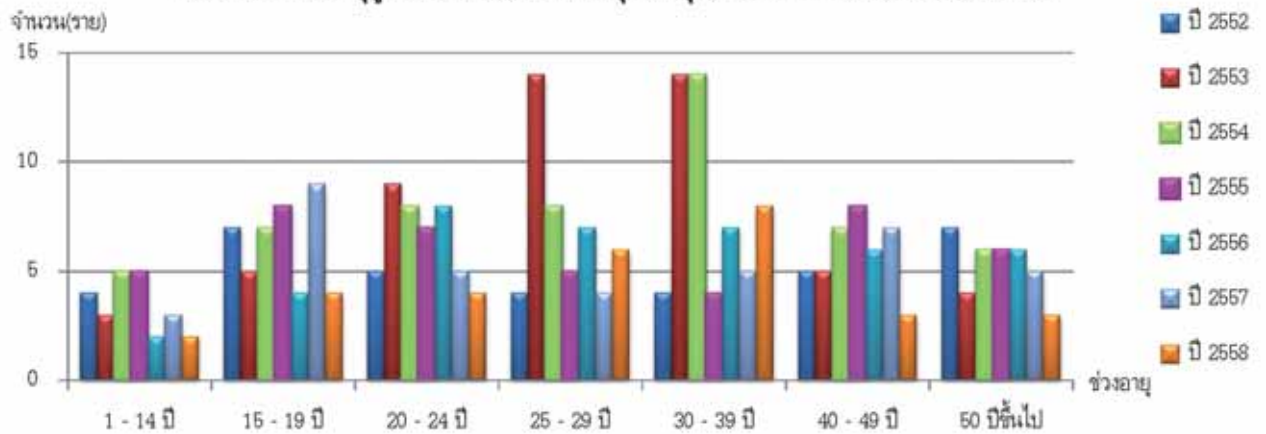


สถิติช่วงอายุผู้บาดเจ็บและเสียชีวิตจากอุบัติเหตุจากรถในเขตกรุงเทพมหานคร ช่วงเทศกาลปีใหม่และสงกรานต์ ปี 2552 - 2558

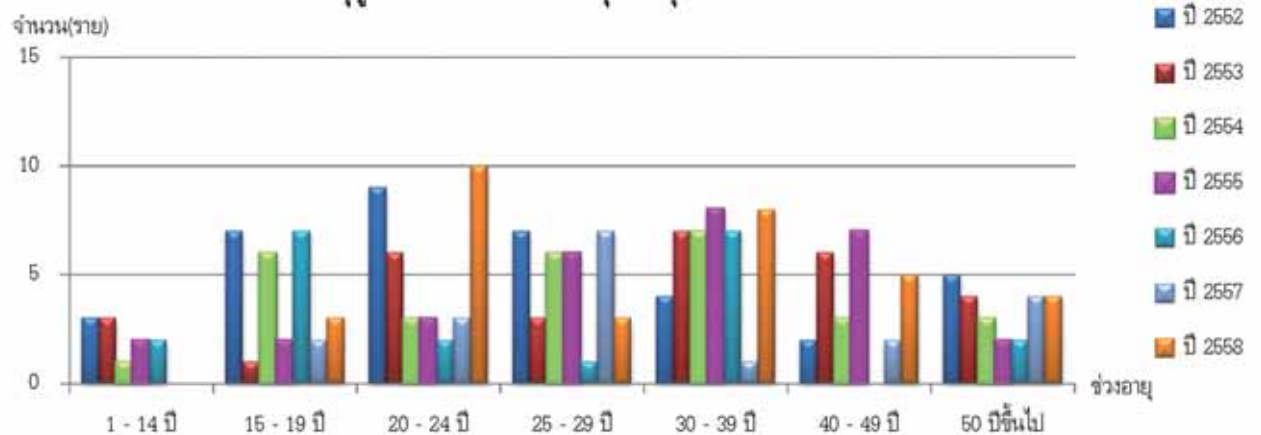
หน่วย : ราย

ช่วงอายุ	ปี 2552		ปี 2553		ปี 2554		ปี 2555		ปี 2556		ปี 2557		ปี 2558	
	ปีใหม่	สงกรานต์	ปีใหม่	สงกรานต์	ปีใหม่	สงกรานต์	ปีใหม่	สงกรานต์	ปีใหม่	สงกรานต์	ปีใหม่	สงกรานต์	ปีใหม่	สงกรานต์
ต่ำกว่า 25 ปี	16	19	17	10	20	10	20	7	14	11	17	5	10	13
1 - 14 ปี	4	3	3	3	5	1	5	2	2	2	3	-	2	-
15 - 19 ปี	7	7	5	1	7	6	8	2	4	7	9	2	4	3
20 - 24 ปี	5	9	9	6	8	3	7	3	8	2	5	3	4	10
25 ปีขึ้นไป	20	18	37	20	35	19	23	23	26	10	21	14	20	20
25 - 29 ปี	4	7	14	3	8	6	5	6	7	1	4	7	6	3
30 - 39 ปี	4	4	14	7	14	7	4	8	7	7	5	1	8	8
40 - 49 ปี	5	2	5	6	7	3	8	7	6	-	7	2	3	5
50 ปีขึ้นไป	7	5	4	4	6	3	6	2	6	2	5	4	3	4
รวม	36	37	54	30	55	29	43	30	40	21	38	19	30	33

เปรียบเทียบช่วงอายุผู้บาดเจ็บและเสียชีวิตจากอุบัติเหตุจากรถช่วงเทศกาลปีใหม่ 2552 - 2558



เปรียบเทียบช่วงอายุผู้บาดเจ็บและเสียชีวิตจากอุบัติเหตุจากรถช่วงเทศกาลสงกรานต์ 2552 - 2558



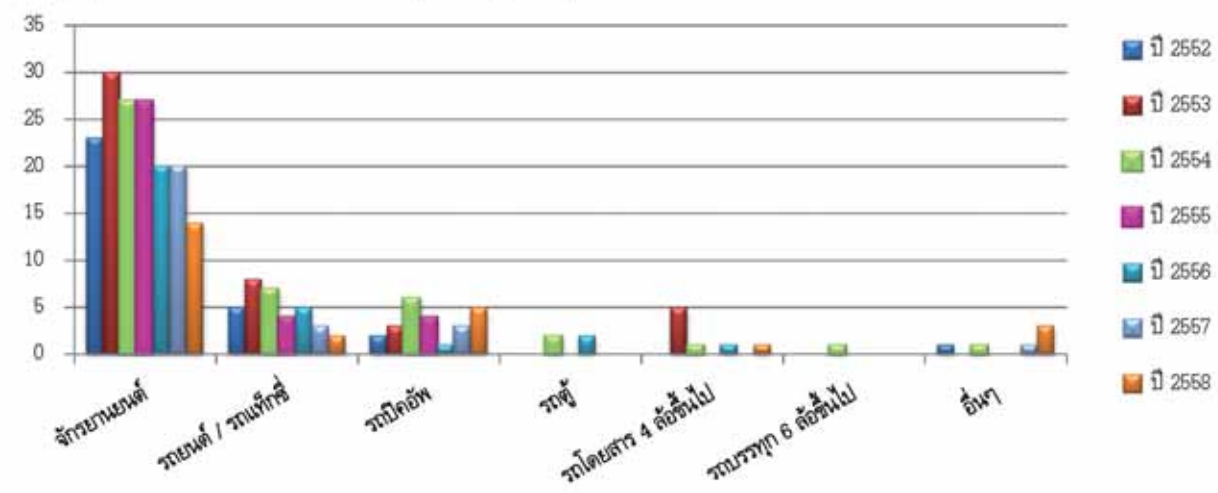
แหล่งข้อมูล : กรมป้องกันและบรรเทาสาธารณภัย

สถิติประเภทยานพาหนะที่เกิดอุบัติเหตุจราจรในเขตกรุงเทพมหานคร ช่วงเทศกาลปีใหม่และสงกรานต์ ปี 2552 - 2558

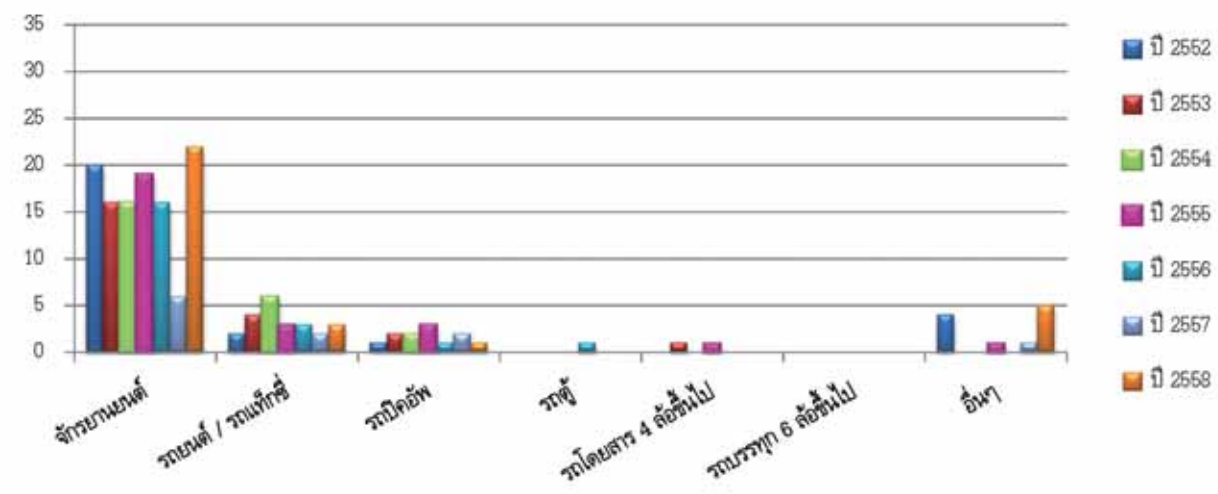
หน่วย : คัน

ประเภทยานพาหนะ	ปี 2552		ปี 2553		ปี 2554		ปี 2555		ปี 2556		ปี 2557		ปี 2558	
	ปีใหม่	สงกรานต์	ปีใหม่	สงกรานต์	ปีใหม่	สงกรานต์	ปีใหม่	สงกรานต์	ปีใหม่	สงกรานต์	ปีใหม่	สงกรานต์	ปีใหม่	สงกรานต์
จักรยานยนต์	23	20	30	16	27	16	27	19	20	16	20	6	14	22
รถยนต์ / รถเก๋ง	5	2	8	4	7	6	4	3	5	3	3	2	2	3
รถจักรยานยนต์	2	1	3	2	6	2	4	3	1	1	3	2	5	1
รถตู้	-	-	-	-	2	-	-	-	2	1	-	-	-	-
รถโดยสาร 4 ล้อขึ้นไป	-	-	5	1	1	-	-	1	1	-	-	-	1	-
รถบรรทุก 6 ล้อขึ้นไป	-	-	-	-	1	-	-	-	-	-	-	-	-	-
อื่นๆ	1	4	-	-	1	-	-	1	-	-	1	1	3	5
รวม	31	27	46	23	45	24	35	27	29	21	27	11	25	31

จำนวน(คัน) เปรียบเทียบบริเวณจุดที่เกิดอุบัติเหตุจราจรช่วงเทศกาลปีใหม่ 2552 - 2558



จำนวน(คัน) เปรียบเทียบบริเวณจุดที่เกิดอุบัติเหตุจราจรช่วงเทศกาลสงกรานต์ 2552 - 2558



หมายเหตุ : การเกิดอุบัติเหตุ 1 ครั้ง มียานพาหนะมากกว่า 1 คัน
แหล่งข้อมูล : กรมป้องกันและบรรเทาสาธารณภัย

จำนวนอุบัติเหตุจากรถจักรยานยนต์ ช่วงเทศกาลปีใหม่และสงกรานต์ ปี 2558
จำแนกตามรายวัน

ช่วงเทศกาลวันที่	เทศกาลปีใหม่			เทศกาลสงกรานต์			
	จำนวนการเกิดอุบัติเหตุ (ครั้ง)	จำนวนผู้บาดเจ็บ (ราย)	จำนวนผู้เสียชีวิต (ราย)	ช่วงเทศกาลวันที่	จำนวนการเกิดอุบัติเหตุ (ครั้ง)	จำนวนผู้บาดเจ็บ (ราย)	จำนวนผู้เสียชีวิต (ราย)
30 ธันวาคม 2557	508	516	59	9 เมษายน 2558	324	348	25
31 ธันวาคม 2557	625	641	71	10 เมษายน 2558	401	417	36
1 มกราคม 2558	604	625	60	11 เมษายน 2558	492	516	62
2 มกราคม 2558	367	381	37	12 เมษายน 2558	520	527	70
3 มกราคม 2558	342	379	33	13 เมษายน 2558	671	724	60
4 มกราคม 2558	286	301	41	14 เมษายน 2558	509	538	55
5 มกราคม 2558	265	274	40	15 เมษายน 2558	456	489	56
รวม	2,997	3,117	341	รวม	3,373	3,559	364

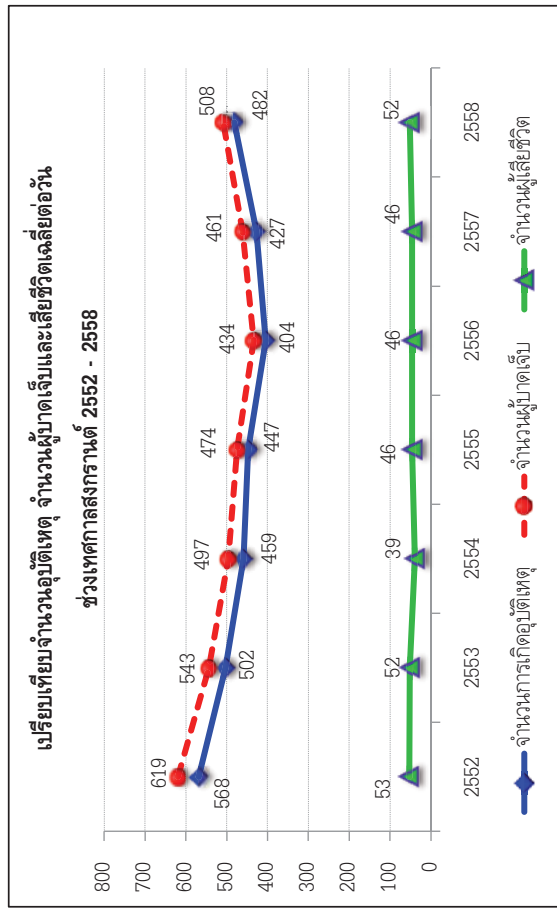
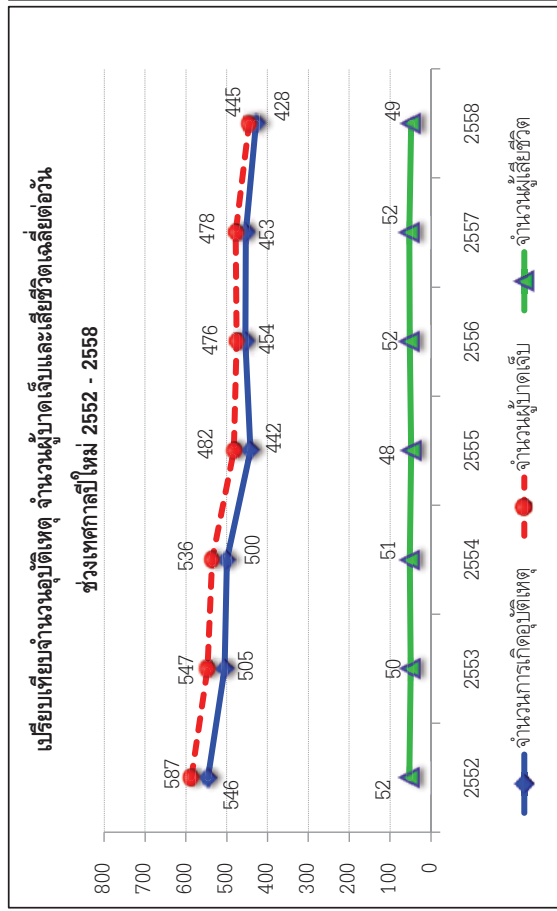
หมายเหตุ : เทศกาลปีใหม่ ตั้งแต่วันที่ 30 ธันวาคม 2557 - 5 มกราคม 2558

เทศกาลสงกรานต์ ตั้งแต่วันที่ 9 - 15 เมษายน 2558

แหล่งข้อมูล : กรมป้องกันและบรรเทาสาธารณภัย

สถิติอุบัติเหตุจากรถจักรยานยนต์ทั่วประเทศ ช่วงเทศกาลปีใหม่และสงกรานต์ ปี 2552 - 2558

ปี พ.ศ.	เทศกาลปีใหม่			เทศกาลสงกรานต์		
	จำนวนการเกิดอุบัติเหตุ (ครั้ง)	จำนวนผู้บาดเจ็บ (ราย)	จำนวนผู้เสียชีวิต (ราย)	จำนวนการเกิดอุบัติเหตุ (ครั้ง)	จำนวนผู้บาดเจ็บ (ราย)	จำนวนผู้เสียชีวิต (ราย)
2552	3,824	4,106	367	3,977	4,332	373
2553	3,534	3,827	347	3,516	3,802	361
2554	3,497	3,750	358	3,215	3,476	271
2555	3,093	3,375	335	3,129	3,320	320
2556	3,176	3,329	365	2,828	3,040	321
2557	3,174	3,345	366	2,992	3,225	322
2558	2,997	3,117	341	3,373	3,559	364



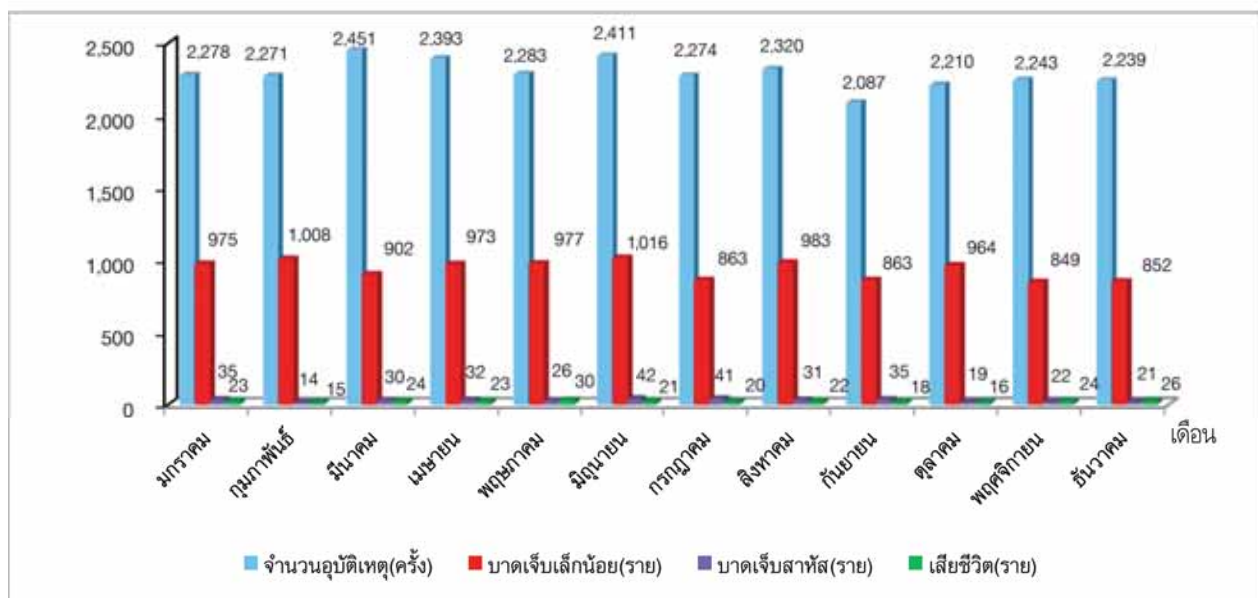
แหล่งข้อมูล : กรมป้องกันและบรรเทาสาธารณภัย

จำนวนอุบัติเหตุจราจรในเขตกรุงเทพมหานคร ปี 2557

จำแนกตามรายเดือน

เดือน	จำนวนอุบัติเหตุ (ครั้ง)	บาดเจ็บสาหัส (ราย)	บาดเจ็บเล็กน้อย (ราย)	เสียชีวิต(ราย)	มูลค่าทรัพย์สินเสียหาย(บาท)
มกราคม	2,278	35	975	23	24,432,559
กุมภาพันธ์	2,271	14	1,008	15	30,561,604
มีนาคม	2,451	30	902	24	24,409,889
เมษายน	2,393	32	973	23	47,255,140
พฤษภาคม	2,283	26	977	30	26,198,213
มิถุนายน	2,411	42	1,016	21	40,645,769
กรกฎาคม	2,274	41	863	20	23,658,375
สิงหาคม	2,320	31	983	22	19,688,965
กันยายน	2,087	35	863	18	18,123,183
ตุลาคม	2,210	19	964	16	15,846,495
พฤศจิกายน	2,243	22	849	24	21,484,254
ธันวาคม	2,239	21	852	26	24,551,756
รวม	27,460	348	11,225	262	316,856,202

เปรียบเทียบอุบัติเหตุจราจรในเขตกรุงเทพมหานคร ปี 2557 จำแนกตามรายเดือน

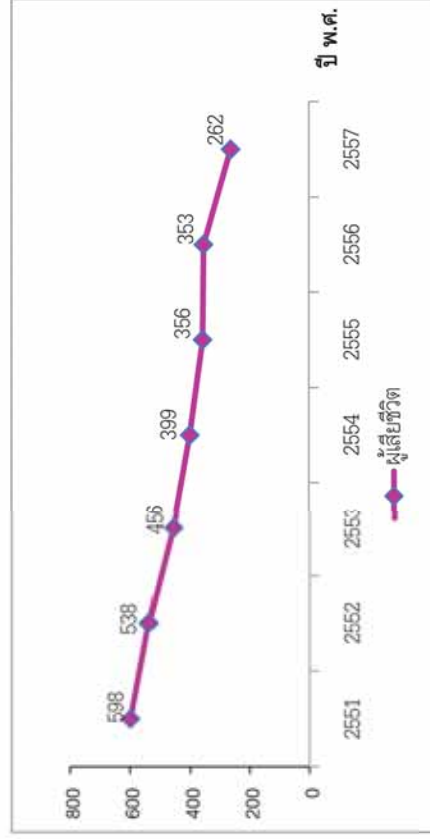
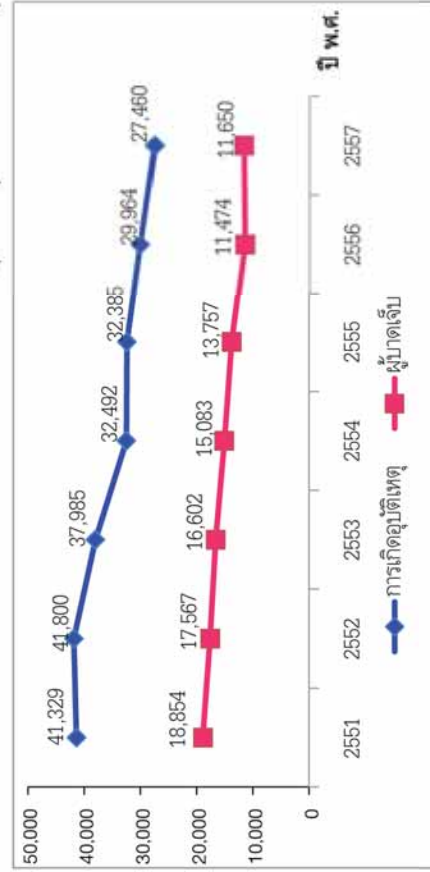


แหล่งข้อมูล : กองบังคับการตำรวจจราจร สำนักงานตำรวจแห่งชาติ

สถิติอุบัติเหตุจากรถจักรยานยนต์ในเขตกรุงเทพมหานคร ปี พ.ศ. 2551 - 2557

ปี พ.ศ.	การเกิดอุบัติเหตุ			ผู้บาดเจ็บ			ผู้เสียชีวิต			มูลค่าทรัพย์สินเสียหาย (ล้านบาท)
	จำนวน (ครั้ง)	เปรียบเทียบจากปีก่อนหน้า		จำนวน (ราย)	เปรียบเทียบจากปีก่อนหน้า		จำนวน (ราย)	เปรียบเทียบจากปีก่อนหน้า		
		จำนวนเพิ่ม	คิดเป็นร้อยละ		จำนวนเพิ่ม	คิดเป็นร้อยละ		จำนวนเพิ่ม	คิดเป็นร้อยละ	
2551	41,329	-	-	18,854	-	-	598	-	-	349.81
2552	41,800	471	1.14	17,567	-1,287	-6.83	538	-60	-10.03	353.24
2553	37,985	-3,815	-9.13	16,602	-965	-5.49	456	-82	-15.24	426.42
2554	32,492	-5,493	-14.46	15,083	-1,519	-9.15	399	-57	-12.50	347.54
2555	32,385	-107	-0.33	13,757	-1,326	-8.79	356	-43	-10.78	390.14
2556	29,964	-2,421	-7.48	11,474	-2,283	-16.60	353	-3	-0.84	330.91
2557	27,460	-2,504	-8.36	11,650	176	1.53	262	-91	-25.78	316.86

เปรียบเทียบอุบัติเหตุจากรถจักรยานยนต์ในเขตกรุงเทพมหานคร ปี พ.ศ. 2551 - 2557



แหล่งข้อมูล : กองบังคับการตำรวจจราจร สำนักงานตำรวจแห่งชาติ

จำนวนการเกิดอุบัติเหตุจราจรในเขตกรุงเทพมหานคร ปี 2557 จำแนกตามประเภทยานพาหนะ

หน่วย : ราย

ประเภท	เดือน												รวมแต่ละประเภท
	มกราคม	กุมภาพันธ์	มีนาคม	เมษายน	พฤษภาคม	มิถุนายน	กรกฎาคม	สิงหาคม	กันยายน	ตุลาคม	พฤศจิกายน	ธันวาคม	
1.คนเดินเท้า	66	55	54	56	59	80	40	65	57	67	65	66	730
2.รถจักรยาน	17	35	4	13	11	11	4	9	12	10	10	16	152
3.รถสามล้อ	4	3	3	4	3	2	-	1	2	1	2	-	25
4.รถจักรยานยนต์	1,190	1,199	1,189	1,127	1,257	1,243	1,122	1,228	1,039	1,173	1,134	1,150	14,051
5.รถสามล้อเครื่อง	27	15	24	22	16	21	18	16	7	17	19	16	218
6.รถยนต์นั่ง	1,457	1,458	1,483	1,385	1,508	1,619	1,510	1,495	1,399	1,442	1,419	1,458	17,633
7.รถโดยสารขนาดเล็ก (ตู้)	66	65	61	56	60	41	59	57	45	55	51	69	685
8.รถบรรทุกขนาดเล็ก (ปิคอัพ)	356	388	396	359	347	441	382	405	374	347	413	400	4,608
9.รถโดยสารขนาดใหญ่	63	62	58	54	47	57	52	55	55	52	55	58	668
10.รถบรรทุก 6 ล้อ	46	49	49	45	39	49	48	62	46	48	33	41	555
11.รถบรรทุก 10 ล้อ หรือมากกว่า	44	31	41	29	23	46	21	44	33	35	35	27	409
12.รถอีแต๋น	-	-	1	-	-	-	-	-	-	-	-	-	1
13.รถแท็กซี่	306	281	276	280	279	312	264	305	258	276	272	256	3,365
14.อื่นๆ	49	43	76	36	45	39	36	36	34	41	32	25	492
รวม	3,691	3,684	3,715	3,466	3,694	3,961	3,556	3,778	3,361	3,564	3,540	3,582	43,592

แหล่งข้อมูล : กองบังคับการตำรวจจราจร สำนักงานตำรวจแห่งชาติ

จำนวนผู้ประสบอุบัติเหตุจากรถจักรยานยนต์กรุงเทพมหานคร ปี 2557 จำแนกตามสาเหตุการเกิดอุบัติเหตุ และตามรายเดือน

หน่วย : ราย

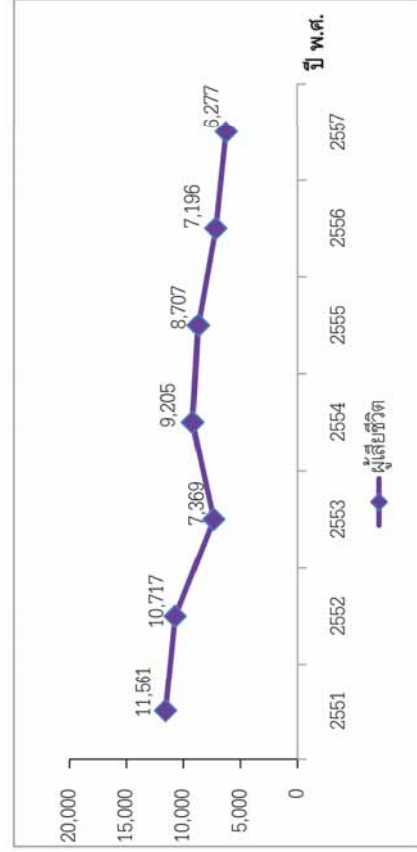
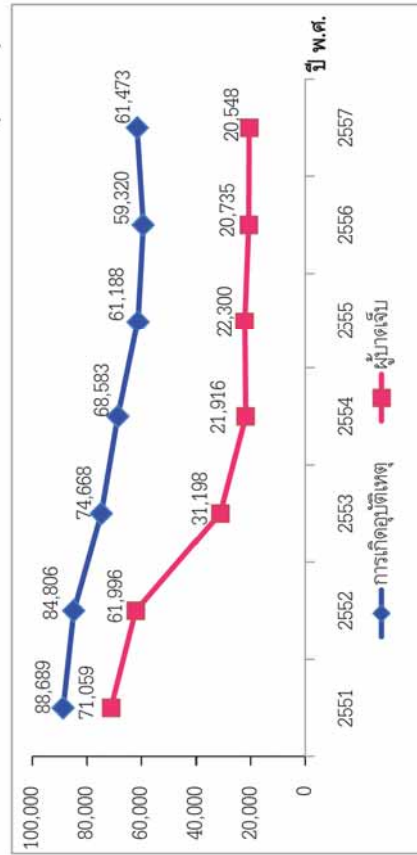
สาเหตุของอุบัติเหตุที่เกิด	เดือน (ราย)													รวม
	มกราคม	กุมภาพันธ์	มีนาคม	เมษายน	พฤษภาคม	มิถุนายน	กรกฎาคม	สิงหาคม	กันยายน	ตุลาคม	พฤศจิกายน	ธันวาคม	รวม	
1. ขับรถเร็วเกินอัตราที่กฎหมายกำหนด	256	314	254	353	226	282	290	344	226	257	361	330	3,493	
2. ดัดหน้ากระยะชั้นชิด	449	466	470	402	437	438	414	396	363	370	301	369	4,875	
3. แซงรถอย่างผิดกฎหมาย	155	137	147	109	145	136	130	128	117	107	100	110	1,521	
4. ขับรถไม่เปิดไฟ / ไม่ใช้แสงสว่างตามกำหนด	-	2	-	1	-	-	-	1	3	-	-	2	9	
5. ไม่ให้สัญญาณจอด / ชะลอ / เลี้ยว	50	53	62	51	60	65	52	45	47	46	45	45	621	
6. ผ่าฝืนป้ายหยุดทางแยก	19	11	16	21	18	19	23	18	25	20	31	25	246	
7. ผ่าฝืนสัญญาณไฟ / เครื่องหมายจราจร	58	60	61	53	64	68	54	56	58	55	60	56	703	
8. ไม่ขับรถในช่องทางซ้ายสุด	21	26	42	29	25	36	32	13	26	26	17	19	312	
9. รถเสียไม่แสดงเครื่องหมายหรือสัญญาณตามที่กำหนด	-	1	1	2	-	1	-	-	1	-	-	-	6	
10. บรรทุกเกินอัตรา	-	-	2	3	2	-	6	-	-	-	1	-	14	
11. ขับรถไม่ชำนาญ / ไม่เป็น	137	104	139	117	150	147	106	113	90	114	116	109	1,442	
12. อุบัติเหตุซ้ำรถ	103	128	123	93	134	136	125	154	133	127	137	135	1,528	
13. เมาสู่รา	24	36	51	127	26	47	52	50	85	57	64	52	671	
14. หลับใน	2	1	3	6	10	2	7	1	1	22	3	4	62	
15. เสพสารเสพติดออกฤทธิ์ประสาท เช่น ยาบ้า	-	-	-	-	-	-	-	-	2	-	-	-	2	
16. สัตว์พาหนะวิ่งตัดหน้า เช่น วัว , ควาย	-	-	-	1	5	-	2	2	-	1	1	-	12	
17. ขับรถผิดช่องทาง	71	91	79	94	94	86	90	86	66	68	89	78	992	
18. ตามกระชั้นชิด	403	353	383	323	392	435	367	397	374	368	395	357	4,547	
19. ไม่ยอมให้รถที่มีสิทธิ์ไม่ก่อน	63	78	114	126	127	91	72	47	49	29	36	49	881	
20. แซงรถผิดกฎหมาย	1	1	-	1	-	1	1	-	6	-	-	-	11	
21. ใช้โทรศัพท์มือถือขณะขับรถ	1	-	-	-	-	-	-	-	22	-	-	3	26	
22. ไม่แจ้ง	298	256	384	443	230	284	312	405	321	351	377	312	3,973	
23. อื่น ๆ	435	422	455	349	412	474	402	452	445	430	485	427	5,188	
รวม	2,546	2,540	2,786	2,704	2,557	2,748	2,537	2,708	2,460	2,448	2,619	2,482	31,135	

แหล่งข้อมูล : กองบังคับการตำรวจจราจร สำนักงานตำรวจแห่งชาติ

สถิติอุบัติเหตุจากรถบรรทุก ปี พ.ศ. 2551 - 2557

ปี พ.ศ.	การเกิดอุบัติเหตุ			ผู้บาดเจ็บ			ผู้เสียชีวิต			มูลค่าทรัพย์สินเสียหาย (ล้านบาท)
	จำนวน (ครั้ง)	เปรียบเทียบจากปีก่อนหน้า		จำนวน (ราย)	เปรียบเทียบจากปีก่อนหน้า		จำนวน (ราย)	เปรียบเทียบจากปีก่อนหน้า		
		จำนวนเพิ่ม ลด	คิดเป็นร้อยละ		จำนวนเพิ่ม ลด	คิดเป็นร้อยละ		จำนวนเพิ่ม ลด	คิดเป็นร้อยละ	
2551	88,689	88,689	-	71,059	71,059	-	11,561	11,561	-	5,415.52
2552	84,806	-3,883	-4.38	61,996	-9,063	-12.75	10,717	-844	-7.30	3,815.52
2553	74,668	-10,138	-11.95	31,198	-30,798	-49.68	7,369	-3,348	-31.24	1,961.99
2554	68,583	-6,085	-8.15	21,916	-9,282	-29.75	9,205	1,836	24.92	622.17
2555	61,188	-7,395	-10.78	22,300	384	1.75	8,707	-498	-5.41	572.80
2556	59,320	-1,868	-3.05	20,735	-1,565	-7.02	7,196	-1,511	-17.35	656.63
2557	61,473	2,153	3.63	20,548	-187	-0.90	6,277	-919	-12.77	385.69

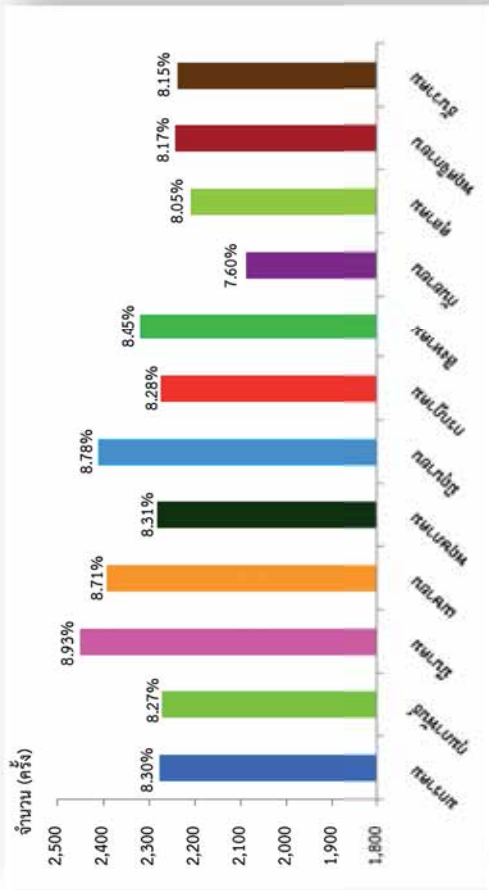
เปรียบเทียบอุบัติเหตุจากรถบรรทุก ปี พ.ศ. 2551-2557



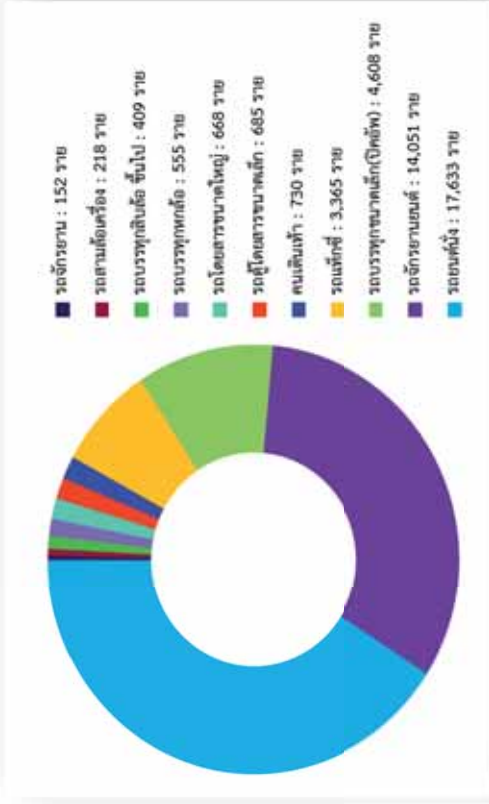
แหล่งข้อมูล : กองบังคับการตำรวจจราจร สำนักงานตำรวจแห่งชาติ

กราฟแสดงข้อมูลอุบัติเหตุจราจร ปี 2557 ในเขตกรุงเทพมหานคร

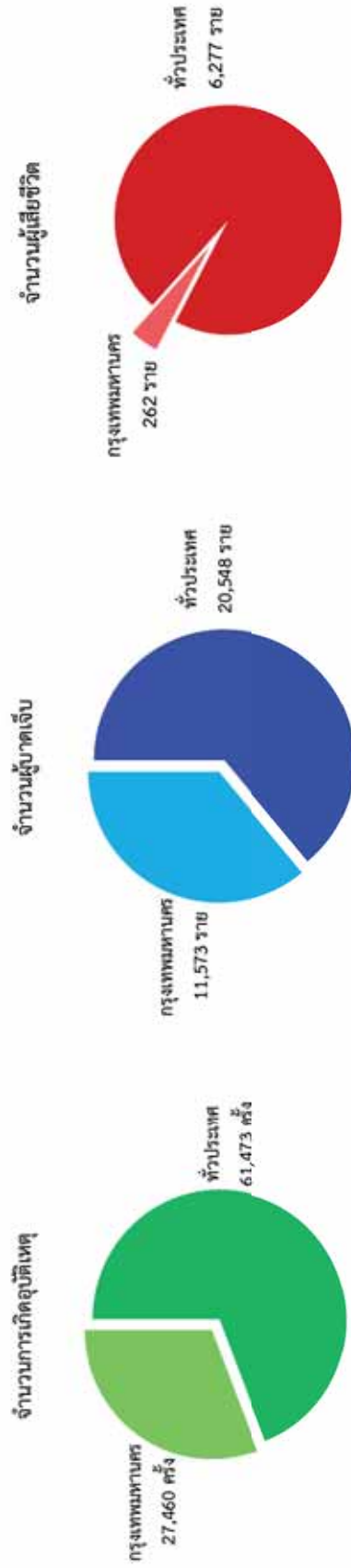
จำนวนอุบัติเหตุจราจร จำแนกตามรายเดือน



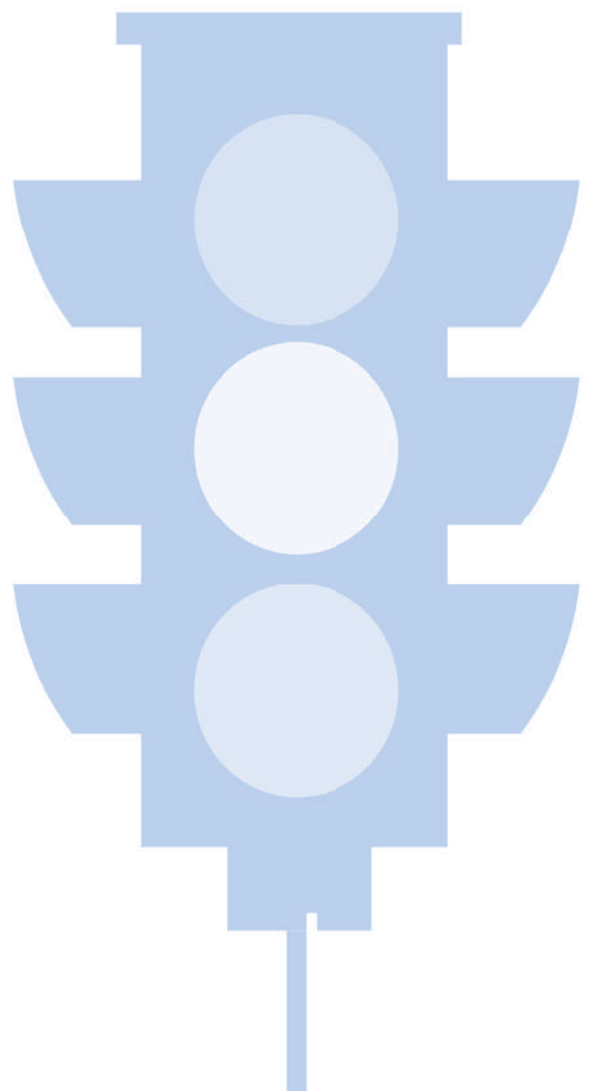
จำนวนยานพาหนะที่เกิดอุบัติเหตุ



เปรียบเทียบจำนวนการเกิดอุบัติเหตุจราจร ผู้บาดเจ็บ และผู้เสียชีวิต ระหว่างเขตกรุงเทพมหานครกับทั่วประเทศ



แหล่งข้อมูล : กองบังคับการตำรวจจราจร สำนักงานตำรวจแห่งชาติ



จำนวนการเกิดอุบัติเหตุจากรถจักรยานยนต์ในเขตกรุงเทพมหานคร ปี 2557

รายชื่อผู้บาดเจ็บ	สถานที่ตำรวจที่รับผิดชอบ	ความเสียหายที่เกิดกับบุคคล			ช่วงเวลาที่เกิดอุบัติเหตุ				ประเภทรถที่เกิดอุบัติเหตุ (คัน)								
		จำนวน (ครั้ง)	จำนวนผู้บาดเจ็บ (ราย)	จำนวนผู้เสียชีวิต (ราย)	00.01 - 06.00 น.	06.01 - 12.00 น.	12.01 - 18.00 น.	18.01 - 24.00 น.	จักรยานยนต์	รถจักรยานยนต์	รถจักรยานยนต์ (ผู้โดยสาร)	รถจักรยานยนต์ (ผู้โดยสาร)	รถจักรยานยนต์ (ผู้โดยสาร)	รถจักรยานยนต์ (ผู้โดยสาร)	รถจักรยานยนต์ (ผู้โดยสาร)	รถจักรยานยนต์ (ผู้โดยสาร)	รถจักรยานยนต์ (ผู้โดยสาร)
1. อุ้มงค์ดินแดง	สน.ดินแดง	3	4	-	-	-	3	-	1	-	-	-	-	-	-	-	-
2. อุ้มงค์บางพลัด	สน.บางพลัด	8	2	-	-	2	4	-	5	-	-	-	-	-	-	-	-
3. อุ้มงค์ท่าพระ	สน.ท่าพระ	4	2	-	2	-	2	-	4	-	-	-	-	-	-	-	-
4. อุ้มงค์สุทธิสาร	สน.สุทธิสาร	4	-	-	-	2	1	-	-	-	-	1	-	-	-	-	-
5. อุ้มงค์ห้วยขวาง	สน.สุทธิสาร/สน.ห้วยขวาง	4	-	-	-	-	2	-	-	-	-	7	-	-	-	-	-
6. อุ้มงค์เวียงบางเขน	สน.บางเขน	3	-	-	-	1	2	-	-	-	-	-	-	1	2	2	1
7. อุ้มงค์กรมทหารราบที่ 11	สน.บางเขน	3	1	-	-	-	-	1	1	-	-	-	-	-	3	-	-
8. อุ้มงค์แยกเกษตร	สน.บางเขน	9	1	-	7	-	1	1	2	-	-	-	-	2	8	-	-
9. อุ้มงค์ถาวรรัชช (พัฒนาการ 25)	สน.หัวหมาก/สน.คลองตัน	1	-	-	-	-	1	-	1	-	-	-	-	-	1	-	-
10. อุ้มงค์สักรพัฒนาการ	สน.คลองตัน	1	-	-	-	1	-	-	1	-	-	-	-	-	-	-	-
11. อุ้มงค์ศรีอุดม	สน.บางนา/สน.ประเวศ	1	-	-	1	-	-	-	-	-	-	-	-	-	-	-	1
12. อุ้มงค์ตลอดบรมราชชนนี	สน.บางเขน	-	-	-	-	-	-	-	-	-	-	-	-	-	-	-	-
รวม		41	10	1	12	6	11	12	15	40	4	17	-	2	-	-	-

แหล่งข้อมูล : กองบัญชาการตำรวจนครบาล

สถิติอุบัติเหตุจากรถจักรยานยนต์ตลอดทางแยกในเขตกรุงเทพมหานคร ปี 2551-2557

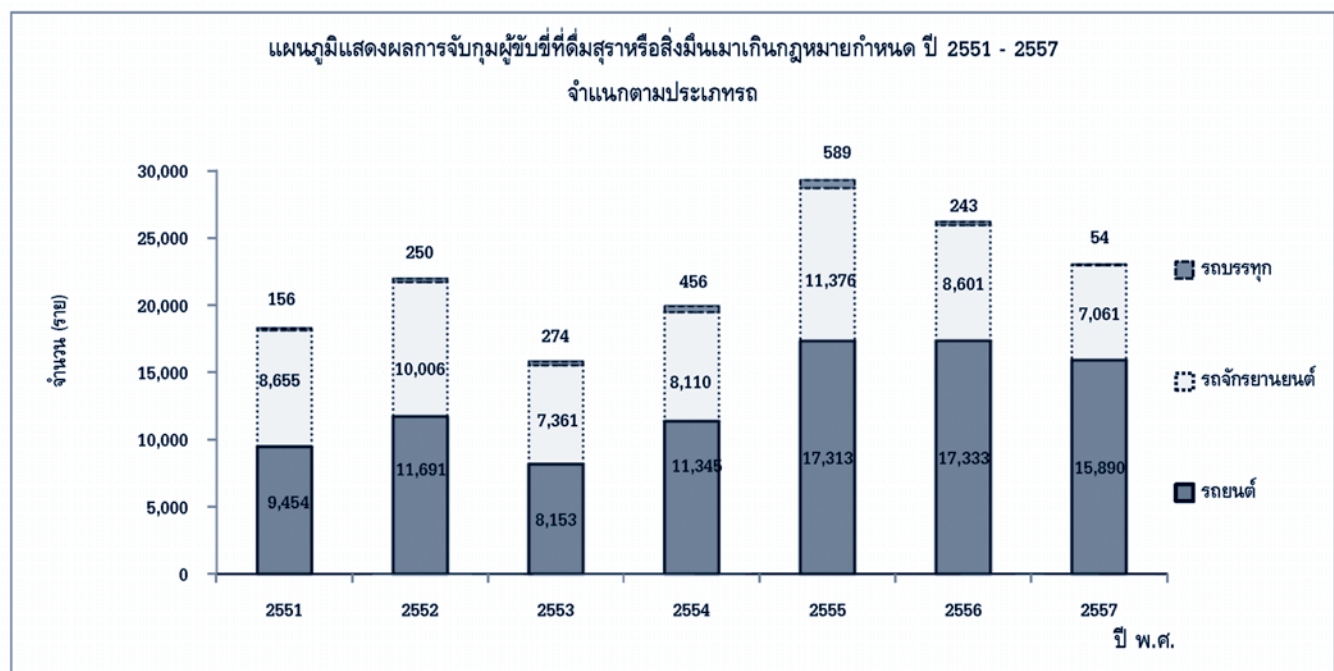
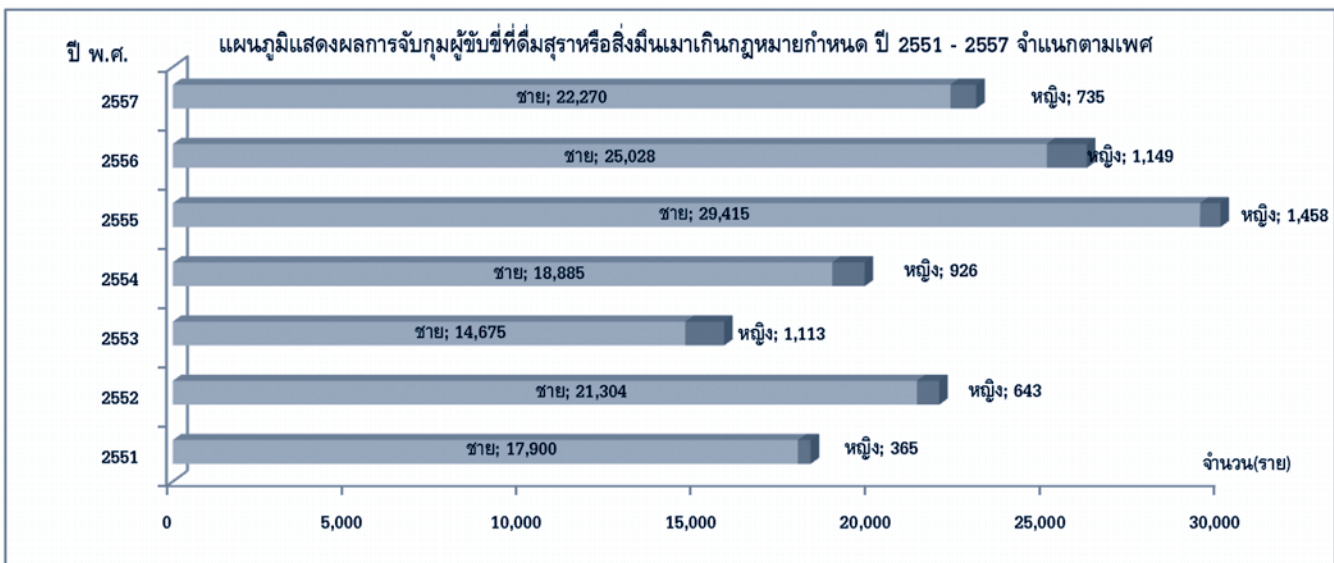
รายชื่ออุโมงค์	สถานีดำรวจที่รับผิดชอบ	2551		2552		2553		2554		2555		2556		2557		
		จำนวน (ครั้ง)	บาดเจ็บเสียชีวิต (ราย)	จำนวน (ครั้ง)	บาดเจ็บเสียชีวิต (ราย)	จำนวน (ครั้ง)	บาดเจ็บเสียชีวิต (ราย)	จำนวน (ครั้ง)	บาดเจ็บเสียชีวิต (ราย)	จำนวน (ครั้ง)	บาดเจ็บเสียชีวิต (ราย)	จำนวน (ครั้ง)	บาดเจ็บเสียชีวิต (ราย)	จำนวน (ครั้ง)	บาดเจ็บเสียชีวิต (ราย)	
1. อุโมงค์ดินแดง	สน.ดินแดง	4	3	6	1	1	-	2	1	1	1	-	1	3	4	
2. อุโมงค์บางพลัด	สน.บางพลัด	14	-	6	1	4	3	13	5	6	4	-	8	2	-	
3. อุโมงค์ท่าพระ	สน.ท่าพระ	24	2	41	15	33	17	36	13	5	2	1	4	2	-	
4. อุโมงค์สุทธิสาร	สน.สุทธิสาร	18	-	12	1	14	-	24	8	-	1	-	4	-	-	
5. อุโมงค์ห้วยขวาง	สน.สุทธิสาร/สน.ห้วยขวาง	48	-	31	2	27	-	-	-	4	1	-	4	-	-	
6. อุโมงค์วงเวียนบางเขน	สน.บางเขน	2	-	10	4	7	-	5	7	-	4	-	3	-	-	
7. อุโมงค์กรมทหารราบที่ 11	สน.บางเขน	1	-	-	-	1	1	2	1	1	-	-	3	1	-	
8. อุโมงค์ถาวรรัช	สน.หัวหมาก	-	-	-	-	-	-	-	-	-	-	-	1	-	-	
9. อุโมงค์กลับรถพัฒนาการ	สน.คลองตัน	-	-	-	-	-	-	-	-	-	-	-	1	-	-	
10. อุโมงค์แยกเกษตร	สน.บางเขน	7	2	12	4	6	8	14	7	1	1	1	9	1	1	
11. อุโมงค์ศรีอุดม	สน.บางนา	-	-	-	-	-	-	-	-	-	-	-	1	-	-	
12. อุโมงค์คลองจั่น	สน.บางเขน	-	-	-	-	-	-	-	-	-	-	-	-	-	-	
รวม		118	5	118	27	93	29	96	42	1	15	2	66	41	10	1

แหล่งข้อมูล : กองบัญชาการตำรวจนครบาล

สถิติผลการตรวจจับผู้ขับขี่ที่ดื่มสุราหรือสิ่งมีนเมาอย่างอื่นในเขตกรุงเทพมหานคร ปี 2551 - 2557

หน่วย : ราย

ปี	ตรวจวัดทั้งหมด	พบมีแอลกอฮอล์	พบเกินกฎหมายกำหนด	แยกผู้ขับขี่ (พบมีแอลกอฮอล์เกิน)		แยกประเภทรถ (พบมีแอลกอฮอล์เกิน)		
				ชาย	หญิง	รถยนต์	รถจักรยานยนต์	รถบรรทุก
2551	106,579	25,142	18,265	17,900	365	9,454	8,655	156
2552	119,669	30,574	21,947	21,304	643	11,691	10,006	250
2553	100,661	22,848	15,788	14,675	1,113	8,153	7,361	274
2554	123,899	26,600	19,911	18,885	926	11,345	8,110	456
2555	154,625	44,232	30,884	29,415	1,458	17,313	11,376	589
2556	154,344	51,168	26,221	25,028	1,149	17,333	8,601	243
2557	174,853	55,997	23,005	22,270	735	15,890	7,061	54



แหล่งข้อมูล : กองบังคับการตำรวจจราจร สำนักงานตำรวจแห่งชาติ

จำนวนอุบัติเหตุที่เกิดขึ้นในทางพิเศษ รวมทุกสายทาง ปีงบประมาณ 2557 จำแนกรายเดือน

เดือน	จำนวนอุบัติเหตุ (ครั้ง)			จำนวนรถเกิดอุบัติเหตุ (คัน)	มูลค่าเสียหายของทรัพย์สิน (บาท)	ผู้บาดเจ็บ (คน)			จำนวนอุบัติเหตุ (ครั้ง)	ผู้เสียชีวิต (คน)			จำนวนอุบัติเหตุ (ครั้ง)
	ทรัพย์สินเสียหาย	ทรัพย์สิน กทม. ไม่เสียหาย	ทรัพย์สิน กทม. เสียหาย			รวม	ชาย	หญิง		รวม	ชาย	หญิง	
ตุลาคม/2556	88	70	158	240	566,458	37	20	57	28	-	-	-	-
พฤศจิกายน	83	73	156	264	235,968	32	29	61	41	1	-	1	1
ธันวาคม	66	71	137	234	736,997	28	25	53	30	1	3	4	1
มกราคม/2557	53	73	126	186	30,692	23	14	37	27	3	-	3	3
กุมภาพันธ์	43	61	104	145	222,064	15	14	29	21	-	-	-	-
มีนาคม	58	66	124	213	289,162	33	20	53	32	3	2	5	3
เมษายน	62	62	124	195	253,332	19	32	51	24	1	-	1	1
พฤษภาคม	51	75	126	211	140,057	28	13	41	26	-	1	1	1
มิถุนายน	65	70	135	187	635,586	20	24	44	24	-	-	-	-
กรกฎาคม	66	65	131	207	264,096	43	21	64	38	-	-	-	-
สิงหาคม	67	68	135	212	287,169	19	23	42	31	-	1	1	1
กันยายน	70	75	145	245	103,860	23	22	45	34	-	1	1	1
รวม	772	829	1,601	2,539	3,765,441	320	257	577	356	9	8	17	12

หมายเหตุ : มูลค่าเสียหายของทรัพย์สิน ไม่รวมของทางพิเศษศรีรัช และอุดรรัถยา

แหล่งข้อมูล : การทางพิเศษแห่งประเทศไทย

สถิติอุบัติเหตุที่เกิดขึ้นในทางพิเศษ รวมทุกสายทาง ปีงบประมาณ 2551 - 2557

ปีงบประมาณ	จำนวนอุบัติเหตุ (ครั้ง)			รถเกิดอุบัติเหตุ (คัน)	มูลค่าเสียหายของทรัพย์สิน (บาท)	ผู้บาดเจ็บ (คน)	ผู้เสียชีวิต (คน)
	ทรัพย์สิน กทพ. เสียหาย	ทรัพย์สิน กทพ. ไม่เสียหาย	รวม				
2551	637	493	1,130	1,872	4,960,817	493	12
2552	575	423	998	1,645	2,101,440	552	15
2553	642	503	1,145	1,878	2,008,043	573	20
2554	666	742	1,408	2,408	2,653,785	615	23
2555	796	718	1,514	2,568	3,025,401	613	14
2556	988	724	1,712	2,675	4,449,931	609	16
2557	772	829	1,601	2,539	3,765,440	577	17

หมายเหตุ : มูลค่าเสียหายของทรัพย์สิน ไม่รวมของทางพิเศษศรีรัช และอุดรรัถยา

แหล่งข้อมูล : การทางพิเศษแห่งประเทศไทย





ข้อมูลสะพาน
ทางจักรยาน
สัญญาณไฟจราจร
อุปกรณ์ความปลอดภัย
และข้อมูลอื่นๆ

จำนวนสะพานคนเดินข้ามถนนในเขตกรุงเทพมหานคร ปี 2557

จัดเรียงตามชื่อเขต

หน่วย : แห่ง

ลำดับ ที่	พื้นที่เขต	ผู้รับผิดชอบ		ลำดับ ที่	พื้นที่เขต	ผู้รับผิดชอบ		ลำดับ ที่	พื้นที่เขต	ผู้รับผิดชอบ		รวม
		กทม.	กรม ทางหลวง			กทม.	กรม ทางหลวง			กทม.	กรม ทางหลวง	
1	คลองเตย	33	-	18	บางขน	10	16	26	ยานนาวา	18	-	18
2	คลองสาน	11	-	19	บางคอแหลม	5	-	5	ราชเทวี	30	-	30
3	คลองสามวา	5	-	20	บางแค	18	7	25	ราษฎร์บูรณะ	23	-	23
4	คันนายาว	-	19	21	บางซื่อ	31	-	31	ลาดกระบัง	11	7	18
5	จตุจักร	45	12	22	บางนา	13	7	20	ลาดพร้าว	14	-	14
6	จอมทอง	3	7	23	บางบอน	1	20	21	วังทองหลาง	18	-	18
7	ดอนเมือง	6	10	24	บางพลัด	28	3	31	วัฒนา	3	-	3
8	ดินแดง	7	-	25	บางรัก	1	-	1	สวนหลวง	28	-	28
9	ดุสิต	12	-	26	บึงกุ่ม	4	19	23	สะพานสูง	6	5	11
10	ตลิ่งชัน	7	7	27	ปทุมวัน	27	-	27	สัมพันธวงศ์	1	-	1
11	ทวีวัฒนา	9	1	28	ประเวศ	5	-	5	สาทร	12	-	12
12	ทุ่งครุ	4	-	29	บิometrics	6	-	6	สายไหม	5	6	11
13	ธนบุรี	31	-	30	พญาไท	17	-	17	หนองแขม	3	-	3
14	บางกอกน้อย	15	-	31	พระโขนง	6	-	6	หลักสี่	4	10	14
15	บางกอกใหญ่	12	-	32	พระนคร	2	-	2	ห้วยขวาง	22	-	22
16	บางกะปิ	34	8	33	ภาษีเจริญ	13	-	13	หนองจอก	8	-	8
17	บางขุนเทียน	-	10	34	มีนบุรี	11	13	24	รวม	638	187	825

แหล่งข้อมูล : สำนักงานวิศวกรรมจราจร สำนักการจราจรและขนส่ง

จำนวนเส้นทางจักรยานในเขตกรุงเทพมหานคร ปี 2557

ลำดับที่	ชื่อถนน/เส้นทาง	ต้นทาง	ปลายทาง	ระยะทางรวม ไป-กลับ (กม.)	ลักษณะทางจักรยาน
1	กรุงธนบุรี	ถนนสมเด็จพระเจ้าตากสิน	ถนนเจริญนคร	4.80	ร่วมบนทางเท้า
2	โครงการปรับปรุงบางขุนเทียนชายทะเล ระยะ 1	ถนนพระรามที่ 2	คลองสนามชัย	3.50	ร่วมบนทางเท้า
3	โครงการปรับปรุงบางขุนเทียนชายทะเล ระยะ 2	คลองสนามชัย	คลองตาแพ	8.00	บนไหล่ทาง
4	โครงการปรับปรุงภูมิทัศน์พระบรมราชานุสาวรีย์สมเด็จพระเจ้าตากสินมหาราช	ถนนลาดหญ้า - ถนนประจักษ์ - ถนนสมเด็จเจ้าตากสิน	ถนนอินทรพิทักษ์ - ถนนสมเด็จเจ้าตากสิน	8.00	บนผิวจราจร
5	โครงการปรับปรุงสะพานเลียยคลอง ค.ส.ล. ถนนพระยามนธราวุฒิศรีพิจิตร	ถนนพระยามนธราวุฒิศรีพิจิตร	จุดสิ้นสุดโครงการ	0.50	บนไหล่ทาง
6	เจริญสีทอง	ซอยเจริญสีทอง 5	ซอยเจริญสีทองที่ 65	14.00	ร่วมบนทางเท้า
7	เจริญนคร	ถนนลาดหญ้า	ถนนราษฎร์บูรณะ	8.00	ร่วมบนทางเท้า
8	ซอยวัดอินทราวาส	ถนนราชพฤกษ์	ถนนกาญจนาภิเษก	4.50	ร่วมบนทางเท้า
9	ดวงพิทักษ์	ถนนสุขุมวิท	คลองไผ่ลิงโต	1.00	ทางจักรยานเฉพาะ
10	ทางเดินเลียยคลองไผ่ลิงโต	สวนลุมพินี	ซอยสุขุมวิท 10	1.30	ทางจักรยานเฉพาะ
11	นราธิวาสราชนครินทร์	แยกถนนสุรวงศ์	แยกถนนพระรามที่ 3	9.00	ร่วมบนทางเท้า
12	ประชาธิปไตย	ซอยประชาธิปไตย 34	คลองบางเขน	1.30	ร่วมบนทางเท้า
13	ประดิษฐ์มนูธรรม	ถนนพระราม 9	ถนนรามอินทรา	24.00	ทางจักรยานเฉพาะ
14	เพชรเกษม	แยกกาญจนาภิเษก	สุดเขตกรุงเทพมหานคร	16.00	ร่วมบนทางเท้า
15	พหลโยธิน	สะพานข้ามคลองบางซื่อ	อนุสาวรีย์พิทักษ์รัฐธรรมนูญ	20.40	ร่วมบนทางเท้า
16	พุทธมณฑล สาย 2	ถนนบรมราชชนนี	ถนนเพชรเกษม	8.00	ร่วมบนทางเท้า
17	พุทธมณฑล สาย 3	ถนนบรมราชชนนี	หมู่บ้านเทพนคร	1.00	ทางจักรยานเฉพาะ
18	รอบเกาะรัตนโกสินทร์ ระยะ 1	รอบเกาะรัตนโกสินทร์		3.40	บนผิวจราจร
19	รอบเกาะรัตนโกสินทร์ ระยะ 2 พระนคร - ธนบุรี	รอบเกาะรัตนโกสินทร์ และถนนอรุณอมรินทร์		9.70	บนผิวจราจรและร่วมบนทางเท้า

จำนวนเส้นทางจักรยานในเขตกรุงเทพมหานคร ปี 2557 (ต่อ)

ลำดับที่	ชื่อถนน/เส้นทาง	ต้นทาง	ปลายทาง	ระยะทางรวม ไป-กลับ (กม.)	ลักษณะทางจักรยาน
20	ราชดำริ	ถนนพระรามที่ 1	แยกถนนพระรามที่ 4	3.20	ร่วมบนทางเท้า
21	รามคำแหง	คลองบางยี่ขัน	แยกร่มเกล้า	15.60	ร่วมบนทางเท้า
22	ราษฎร์บูรณะ	ถนนเจริญนคร	สุดเขตกรุงเทพมหานคร	10.00	ร่วมบนทางเท้า
23	ลาดพร้าว	ห้าแยกลาดพร้าว	ถนนแยกบีแลนด์สาย 1	21.00	ร่วมบนทางเท้า
24	สมเด็จพระเจ้าตากสิน	วงเวียนใหญ่	ซอยสมเด็จพระเจ้าตากสิน 46	8.00	ร่วมบนทางเท้า
25	สรองประชา	ซอย ร.ร. ฟองเพ็ญวิทยา	วัดสีกัน	4.00	ทางจักรยานเฉพาะ
26	สะแกงาม	ถนนบางขุนเทียนชายทะเล	ถนนพระรามที่ 2	3.00	ร่วมบนทางเท้า
27	สาทรเหนือ - ใต้	แยกวิทยุ	แยกนราธิวาส ราชนครินทร์	2.80	บนผิวจราจร
28	สุขุมวิท 5 (สายใหม่)	ถนนออกเงิน	ซอยพหลโยธิน 54	10.20	ร่วมบนทางเท้า
29	สุขุมวิท	ทางรถไฟสายท่าเรือ	ถนนสุขุมวิท 81	3.00	ร่วมบนทางเท้า
30	อรุณอมรินทร์ตัดใหม่	บริเวณใต้สะพานพระราม 8	ถนนพุทธมณฑลสาย 8	1.66	ร่วมบนทางเท้า
31	อุทยาน	ถนนพุทธมณฑลสาย 3	ถนนพุทธมณฑลสาย 4	3.80	ทางจักรยานเฉพาะ

แหล่งข้อมูล : สำนักงานวิศวกรรมจราจร สำนักงานการจราจรและขนส่ง

จำนวนสัญญาไฟจราจรในเขตกรุงเทพมหานคร ปี 2557
จำแนกตามประเภทสัญญาไฟจราจรและจัดเรียงตามชื่อเขต

ลำดับ ที่	รายชื่อเขต	ประเภทสัญญาไฟจราจร							รวม
		ทางแยก (ทางแยก)	ทางข้าม ถนนชนิด กดปุ่ม (จุด)	ไฟกะพริบ ทางข้าม (จุด)	ไฟกะพริบ หัวเกาะ (จุด)	ไฟสลั บ ทิศทาง (จุด)	ไฟกะพริบ จุดอันตราย (จุด)	ไฟสลั บ ทิศทาง ช่องเดินรถ ประจำทาง (จุด)	
1	คลองเตย	13	-	27	1	-	4	-	45
2	คลองสาน	6	5	36	-	-	4	-	51
3	คลองสามวา	7	-	9	-	-	29	-	45
4	คันนายาว	8	2	2	-	4	16	-	32
5	จตุจักร	11	1	33	4	15	27	2	93
6	จอมทอง	4	9	35	-	-	14	-	62
7	ดอนเมือง	12	6	32	-	-	32	-	82
8	ดินแดง	4	2	46	-	4	9	-	65
9	ดุสิต	37	14	91	2	-	1	-	145
10	ตลิ่งชัน	4	1	35	-	-	29	-	69
11	ทวีวัฒนา	10	-	7	-	-	6	-	23
12	ทุ่งครุ	3	14	13	-	-	18	-	48
13	ธนบุรี	11	6	29	-	-	8	-	54
14	บางกอกน้อย	7	5	27	-	6	13	-	58
15	บางกอกใหญ่	4	4	19	2	8	6	-	43
16	บางกะปิ	20	2	21	4	22	31	1	101
17	บางขุนเทียน	1	2	19	-	-	22	-	44
18	บางเขน	8	3	23	-	-	27	-	61
19	บางคอแหลม	3	7	23	1	-	3	-	37
20	บางแค	9	3	19	-	-	12	-	43
21	บางซื่อ	18	5	32	3	15	13	-	86
22	บางนา	9	-	13	-	-	14	-	36
23	บางบอน	3	5	27	-	-	14	-	49
24	บางพลัด	5	-	6	1	23	9	-	44
25	บางรัก	17	8	40	-	-	2	-	67

จำนวนสัญญาณไฟจราจรในเขตกรุงเทพมหานคร ปี 2557 (ต่อ)
จำแนกตามประเภทสัญญาณไฟจราจรและจัดเรียงตามชื่อเขต

ลำดับ ที่	รายชื่อเขต	ประเภทสัญญาณไฟจราจร							รวม
		ทางแยก (ทางแยก)	ทางข้าม ถนนชนิด กดปุ่ม (จุด)	ไฟกะพริบ ทางข้าม (จุด)	ไฟกะพริบ หัวเกาะ (จุด)	ไฟสลั บทิศทาง (จุด)	ไฟกะพริบ จุดอันตราย (จุด)	ไฟสลั บทิศทาง ช่องเดินรถ ประจำทาง (จุด)	
26	บึงกุ่ม	5	8	2	-	-	28	-	43
27	ปทุมวัน	27	3	44	1	-	-	-	75
28	ประเวศ	10	5	55	-	-	36	-	106
29	ป้อมปราบศัตรูพ่าย	13	-	39	-	-	4	-	56
30	พญาไท	9	1	35	-	4	10	-	59
31	พระโขนง	3	2	3	-	-	17	-	25
32	พระนคร	29	11	68	-	4	15	-	127
33	ภาษีเจริญ	2	-	29	-	-	14	-	45
34	มีนบุรี	7	-	28	-	-	2	-	37
35	ยานนาวา	11	7	27	-	-	-	-	45
36	ราชเทวี	17	3	33	11	6	6	-	76
37	ราษฎร์บูรณะ	7	1	18	-	-	8	-	34
38	ลาดกระบัง	14	8	27	-	-	28	-	77
39	ลาดพร้าว	9	17	6	-	-	35	-	67
40	วังทองหลาง	10	6	15	-	-	20	11	62
41	วัฒนา	10	7	48	-	4	3	-	72
42	สวนหลวง	9	2	21	1	-	4	-	37
43	สะพานสูง	4	-	13	-	-	11	-	28
44	สัมพันธวงศ์	8	5	17	-	-	-	-	30
45	สาทร	14	2	4	-	4	4	-	28
46	สายไหม	4	11	19	-	-	36	-	70
47	หนองแขม	7	5	14	-	-	10	-	36
48	หนองจอก	1	-	62	-	3	1	-	67
49	หลักสี่	7	-	12	-	-	8	-	27
50	ห้วยขวาง	19	3	20	1	10	13	2	68
รวม		490	211	1,323	32	132	676	16	2,880

แหล่งข้อมูล : สำนักงานวิศวกรรมจราจร สำนักงานจราจรและขนส่ง

จำนวนอุปกรณ์ความปลอดภัยประเภท รั้วเหล็ก การ์ดเรล และการ์ดเคเบิล ในเขตกรุงเทพมหานคร ปี 2557
จัดเรียงตามชื่อเขต

ลำดับที่	พื้นที่เขต	ถนน	รั้วเหล็ก		การ์ดเรล		การ์ดเคเบิล	
			จำนวน	ความยาว	จำนวน	ความยาว	จำนวน	ความยาว
			(แผง)	(เมตร)	(แผง)	(เมตร)	(จุด)	(เมตร)
1	คลองเตย	พระรามที่ 3	57	171.00	275	1,100.00	-	-
		พระรามที่ 4	160	480.00	103	412.00	-	-
		รัชดาภิเษก	61	183.00	466	1,864.00	1	200.00
		อาจณรงค์	112	336.00	262	1,048.00	-	-
		สุนทรโกษา	149	447.00	-	-	-	-
2	คลองสาน	เจริญนคร	-	-	3	12.00	-	-
		เจริญรัก	93	279.00	-	-	-	-
		กรุงธนบุรี	-	-	-	-	1	2,620.00
		ลาดหญ้า	-	-	-	-	1	1,278.00
3	คลองสามวา	คูบอน	-	-	14	56.00	-	-
		นิมิตใหม่	-	-	286	1,144.00	-	-
		แบนชะโด	-	-	50	200.00	-	-
		ประชาร่วมใจ	-	-	18	72.00	-	-
		ประชาอุทิศ	-	-	14	56.00	-	-
		พระยาสุเรนทร์	-	-	30	120.00	-	-
		รัตนโกสินทร์สมโภชน	-	-	47	188.00	-	-
		เลียบคลองสอง	-	-	39	156.00	-	-
		วัดสุขใจ	-	-	117	468.00	-	-
		สุเหร่าคลองหนึ่ง	-	-	155	620.00	-	-
		หทัยมิตร	-	-	38	152.00	-	-
		หทัยราษฎร์	-	-	32	128.00	-	-
		4	คู้บยาว	คูบอน	-	-	36	144.00
มิตรทหาร	-			-	17	68.00	-	-
สวนสยาม	-			-	140	560.00	-	-
เสรีไทย	-			-	53	212.00	-	-
นวมินทร์	193			579.00	-	-	-	-
5	จตุจักร	รัชดาภิเษก	71	213.00	1,010	4,040.00	-	-
		วิภาวดีรังสิต	-	-	523	2,092.00	-	-
		เสนา 1	-	-	10	40.00	-	-
		พหลโยธิน	619	1,857.00	-	-	-	-
		ลาดพร้าว	183	549.00	-	-	-	-
		กำแพงเพชร 2	253	759.00	-	-	-	-
		ประชาชื่น	-	-	-	-	2	3,459.00
6	จอมทอง	พระรามที่ 2	-	-	184	736.00	-	-
		พุทธบูชา	-	-	44	176.00	-	-

จำนวนอุปกรณ์ความปลอดภัยประเภท รั้วเหล็ก การ์ดเรล และการ์ดเคเบิล ในเขตกรุงเทพมหานคร ปี 2557 (ต่อ)
จัดเรียงตามชื่อเขต

ลำดับที่	พื้นที่เขต	ถนน	รั้วเหล็ก		การ์ดเรล		การ์ดเคเบิล	
			จำนวน	ความยาว	จำนวน	ความยาว	จำนวน	ความยาว
			(แผง)	(เมตร)	(แผง)	(เมตร)	(จุด)	(เมตร)
7	ดอนเมือง	พหลโยธิน	-	-	65	260.00	-	-
		วิภาวดีรังสิต	-	-	234	936.00	-	-
8	ดินแดง	ดินแดง	-	-	105	420.00	-	-
		วิภาวดีรังสิต	-	-	210	840.00	-	-
9	ดุสิต	ประชาสงเคราะห์	122	366.00	-	-	-	-
		รัชดาภิเษก	325	975.00	-	-	-	-
		นครสวรรค์	-	-	1	5.00	-	-
		พิษณุโลก	283	849.00	-	-	-	-
		ราชวิถี	103	309.00	-	-	-	-
		สามเสน	454	1,362.00	-	-	-	-
		หลานหลวง	79	237.00	-	-	-	-
10	ตลิ่งชัน	ขาว	-	-	5	20.00	-	-
		แก้วเงินทอง	-	-	25	100.00	-	-
		ทุ่งมังกร	-	-	13	52.00	-	-
		บางเข็อกหนัง	-	-	39	156.00	-	-
		บางพรหม	-	-	11	44.00	-	-
		บางระมาด	-	-	91	364.00	-	-
		สวนผัก	-	-	124	496.00	-	-
11	ทวีวัฒนา	ปากน้ำ	-	-	40	160.00	-	-
		ชัยพฤกษ์	16	48.00	-	-	-	-
		ศาลาธรรมสพน์	-	-	220	880.00	-	-
		เลียบคลองทวีวัฒนา	-	-	-	-	1	3,481.00
12	ทุ่งครุ	ประชาอุทิศ	-	-	33	132.00	-	-
		พุทธบูชา	-	-	95	380.00	-	-
		ประชาอุทิศ	32	96.00	-	-	-	-
13	ธนบุรี	กรุงธนบุรี	-	-	82	328.00	-	-
		เจริญนคร	82	246.00	29	116.00	-	-
		สมเด็จพระเจ้าตากสิน	312	936.00	20	80.00	-	-
		มโหฬาร	-	-	20	80.00	-	-
		รัชดาภิเษก	253	759.00	-	-	-	-
		อินทรีพิทักษ์	181	543.00	-	-	-	-
		อิสราภาพ	48	144.00	-	-	-	-
14	บางกอกน้อย	สาทร-ราชพฤกษ์	-	-	-	-	1	1,520.00
		เจริญสนิทวงศ์	362	1,086.00	99	396.00	-	-
		อรุณอมรินทร์	-	-	120	480.00	-	-
		พรานนก	45	135.00	-	-	-	-
		อิสราภาพ	119	357.00	-	-	-	-

จำนวนอุปกรณ์ความปลอดภัยประเภท รั้วเหล็ก การ์ดเรล และการ์ดเคเบิล ในเขตกรุงเทพมหานคร ปี 2557 (ต่อ)
จัดเรียงตามชื่อเขต

ลำดับที่	พื้นที่เขต	ถนน	รั้วเหล็ก		การ์ดเรล		การ์ดเคเบิล			
			จำนวน	ความยาว	จำนวน	ความยาว	จำนวน	ความยาว		
			(แผง)	(เมตร)	(แผง)	(เมตร)	(จุด)	(เมตร)		
15	บางกอกใหญ่	เจริญสนิทวงศ์	54	162.00	74	296.00	-	-		
		เพชรเกษม	-	-	42	168.00	-	-		
		รัชดาภิเษก	-	-	206	824.00	-	-		
		อรุณอมรินทร์	-	-	4	16.00	-	-		
		อิสรภาพ	80	240.00	-	-	-	-		
16	บางกะปิ	จตุโชติ	-	-	25	100.00	-	-		
		นวมินทร์	64	192.00	77	308.00	-	-		
		รามคำแหง	1,354	4,062.00	76	304.00	-	-		
		ริมสวัสดิ์	-	-	88	352.00	-	-		
		ถนนตัดใหม่ระหว่าง ถ.รามคำแหง26 กับถนนศรีนครินทร์	-	-	300	1,200.00	-	-		
		ประชาอุทิศ	59	177.00	-	-	-	-		
		ลาดพร้าว	70	210.00	-	-	-	-		
		หัวหมาก	-	-	130	520.00	-	-		
		17	บางขุนเทียน	พระรามที่ 2	-	-	48	192.00	-	-
				พิทยาลงกรณ์	-	-	106	424.00	-	-
สะแกงาม	-			-	62	248.00	-	-		
บางขุนเทียนชายทะเล	-			-	-	-	1	104.00		
18	บางเขน	พหลโยธิน	250	750.00	110	440.00	-	-		
		วัชรพล	-	-	59	236.00	-	-		
		สยามธรณี	-	-	24	96.00	-	-		
		ออเงิน	-	-	19	76.00	-	-		
19	บางคอแหลม	พระรามที่ 3	-	-	13	52.00	-	-		
		เจริญกรุง	-	-	-	-	1	79.00		
20	บางแค	นครปฐม	-	-	21	84.00	-	-		
		บางแวก	-	-	97	388.00	-	-		
		เพชรเกษม	333	999.00	2	8.00	-	-		
21	บางซื่อ	ประชาราษฎร์	206	618.00	58	232.00	-	-		
		ประชาราษฎร์สาย 1	110	330.00	16	64.00	-	-		
		ประชาราษฎร์สาย 2	20	60.00	-	-	-	-		
		เดชะวณิช	148	444.00	-	-	-	-		
		ประชาชื่น	37	111.00	-	-	-	-		
		พิบูลสงคราม	-	-	-	-	1	462.00		
22	บางนา	-	-	-	-	-	-			
23	บางบอน	บางบอน 2	-	-	37	148.00	-	-		
		สุขาภิบาล 1	-	-	19	76.00	-	-		
		บางขุนเทียน	36	108.00	-	-	-	-		

จำนวนอุปกรณ์ความปลอดภัยประเภท ร้วเหล็ก การ์ดเรล และการ์ดเคเบิล ในเขตกรุงเทพมหานคร ปี 2557 (ต่อ)
จัดเรียงตามชื่อเขต

ลำดับที่	พื้นที่เขต	ถนน	ร้วเหล็ก		การ์ดเรล		การ์ดเคเบิล	
			จำนวน	ความยาว	จำนวน	ความยาว	จำนวน	ความยาว
			(แผง)	(เมตร)	(แผง)	(เมตร)	(จุด)	(เมตร)
24	บางบอน (ต่อ)	พระรามที่ 2	16	48.00	-	-	-	-
		เอกชัย	-	-	-	-	1	136.60
25	บางพลัด	เจริญสนิทวงศ์	261	783.00	340	1,360.00	-	-
26	บางรัก	ประมวณ	-	-	4	16.00	-	-
		พระรามที่ 4	178	534.00	204	816.00	-	-
26	บึงกุ่ม	เจริญกรุง	188	564.00	-	-	-	-
		นวมินทร์	-	-	132	528.00	-	-
		นวลจันทร์	-	-	128	512.00	-	-
		สุคนธสวัสดิ์	-	-	54	216.00	-	-
27	ปทุมวัน	เสรีไทย	-	-	159	636.00	-	-
		พระรามที่ 6	10	30.00	-	-	-	-
		วิฑู	123	369.00	-	-	-	-
28	ประเวศ	พญาไท	455	1,365.00	-	-	-	-
		เฉลิมพระเกียรติ ร.9	-	-	173	692.00	-	-
		พัฒนาการ	-	-	65	260.00	-	-
		ศรีนครินทร์	-	-	200	800.00	-	-
29	บ่อมปราบคัทรูพ่าย	อ่อนนุช	-	-	6	24.00	-	-
		-	-	-	-	-	-	
30	พญาไท	กำแพงเพชร	-	-	47	188.00	-	-
		พระรามที่ 6	-	-	44	176.00	-	-
		วิภาวดีรังสิต	-	-	88	352.00	-	-
		ประดิพัทธ์	79	237.00	-	-	-	-
		สาลิรัฐวิภาค	15	45.00	-	-	-	-
		สุทธิสารวินิจฉัย	55	165.00	-	-	-	-
		พหลโยธิน	-	-	-	-	1	91.00
31	พระโขนง	-	-	-	-	-	-	
32	พระนคร	จักรเพชร	103	309.00	25	100.00	-	-
		พระพิทักษ์	4	12.00	-	-	-	-
		วิสุทธิกษัตริย์	40	120.00	-	-	-	-
33	ภาษีเจริญ	บางแวก	-	-	22	88.00	-	-
		เพชรเกษม	176	528.00	92	368.00	-	-
34	มีนบุรี	พุทธมณฑลสาย 1	-	-	-	-	1	314.00
		นิมิตใหม่	-	-	21	84.00	-	-
		บึงขวาง	-	-	172	688.00	-	-
		ประชาร่วมใจ	-	-	48	192.00	-	-
		ราษฎร์อุทิศ	-	-	270	1,080.00	-	-

จำนวนอุปกรณ์ความปลอดภัยประเภท รั้วเหล็ก การ์ดเรล และการ์ดเคเบิล ในเขตกรุงเทพมหานคร ปี 2557 (ต่อ)
จัดเรียงตามชื่อเขต

ลำดับที่	พื้นที่เขต	ถนน	รั้วเหล็ก		การ์ดเรล		การ์ดเคเบิล	
			จำนวน	ความยาว	จำนวน	ความยาว	จำนวน	ความยาว
			(แผง)	(เมตร)	(แผง)	(เมตร)	(จุด)	(เมตร)
35	มีนบุรี (ต่อ) ยานนาวา	ร่มเกล้า	-	-	33	132.00	-	-
		สีหบุรานุกิจ	200	600.00	-	-	-	-
		เสรีไทย	63	189.00	-	-	-	-
		พระรามที่ 3	-	-	827	3,308.00	-	-
		รัชดาภิเษก	-	-	73	292.00	-	-
36	ราชเทวี	สาทร	-	-	1	4.00	-	-
		สาธุประดิษฐ์	-	-	220	880.00	-	-
		พระรามที่ 6	55	165.00	-	-	-	-
		เพชรบุรี	200	600.00	-	-	-	-
		ราชปรารภ	79	237.00	-	-	-	-
37	ราษฎร์บูรณะ	ราชวิถี	149	447.00	-	-	-	-
		พญาไท	12	36.00	-	-	-	-
		ราษฎร์บูรณะ	116	348.00	301	1,204.00	-	-
		ราษฎร์พัฒนา	15	45.00	15	60.00	-	-
		สุขสวัสดิ์	68	204.00	134	536.00	-	-
38	ลาดกระบัง	ประชาอุทิศ	17	51.00	-	-	-	-
		คู่มือเกล้า	-	-	224	896.00	-	-
		ฉลองกรุง	-	-	92	368.00	-	-
		ลาดกระบัง	-	-	191	764.00	-	-
		หลวงแพ่ง	-	-	233	932.00	-	-
39	ลาดพร้าว	รามอินทรา 14	-	-	44	176.00	-	-
		ลาดปลาเค้า	-	-	21	84.00	-	-
40	วังทองหลาง	ลาดพร้าว	355	1,065.00	-	-	-	-
41	วัฒนา	-	-	-	-	-	-	
42	สวนหลวง	พัฒนาการ	-	-	99	396.00	-	-
		ศรีนครินทร์	-	-	21	84.00	-	-
		สุขุมวิท 71	-	-	50	200.00	-	-
		อ่อนนุช	-	-	4	16.00	-	-
		สวนหลวง	20	60.00	-	-	-	-
43	สะพานสูง	เพชรบุรี	11	33.00	-	-	-	-
		รามคำแหง	94	282.00	12	48.00	-	-
44	สัมพันธวงศ์	เจริญกรุง	292	876.00	-	-	-	-
45	สาทร	นางลิ้นจี่	-	-	13	52.00	-	-
		สาทร	29	87.00	3	12.00	-	-
		พระรามที่ 4	186	558.00	-	-	-	-
		จันทน์	52	156.00	-	-	-	-

จำนวนอุปกรณ์ความปลอดภัยประเภท รั้วเหล็ก การ์ดเรล และการ์ดเคเบิล ในเขตกรุงเทพมหานคร ปี 2557 (ต่อ)
จัดเรียงตามชื่อเขต

ลำดับที่	พื้นที่เขต	ถนน	รั้วเหล็ก		การ์ดเรล		การ์ดเคเบิล			
			จำนวน	ความยาว	จำนวน	ความยาว	จำนวน	ความยาว		
			(แผง)	(เมตร)	(แผง)	(เมตร)	(จุด)	(เมตร)		
46	สายไหม	เพิ่มสิน	-	-	123	492.00	-	-		
		ออเงิน	-	-	24	96.00	-	-		
47	หนองแขม	-	-	-	-	-	-			
48	หนองจอก	คลองแก้ว	-	-	23	92.00	-	-		
		คลองสิบ-คลองสิบสี่	-	-	107	428.00	-	-		
		คลองสิบเอ็ด	-	-	55	220.00	-	-		
		คู-คลองสิบ	-	-	17	68.00	-	-		
		ประชาสำราญ	-	-	108	432.00	-	-		
		มิตรไมตรี	-	-	49	196.00	-	-		
		มิตรจีต	-	-	97	388.00	-	-		
		ร่วมพัฒนา	-	-	17	68.00	-	-		
		เลียบคลองสิบสาม	-	-	315	1,260.00	-	-		
		เลียบวารี	-	-	38	152.00	-	-		
		สังฆสันตสุข	-	-	155	620.00	-	-		
		เพชรเกษม	135	405.00	-	-	-	-		
		49	หลักสี่	วิภาวดีรังสิต	-	-	256	1,024.00	-	-
				กำแพงเพชร 6	-	-	-	-	1	424.70
50	ห้วยขวาง	พระราม 9	-	-	102	408.00	-	-		
		ลาดพร้าว	-	-	32	128.00	-	-		
		ประชากรศาสตร์บำเพ็ญ	151	453.00	-	-	-	-		
		เพชรบุรี	268	804.00	-	-	-	-		
		รัชดาภิเษก	322	966.00	-	-	-			
รวม			12,180	36,540.00	13,640	55,133.00	14	14,169.30		

แหล่งข้อมูล : สำนักงานวิศวกรรมจราจร สำนักการจราจรและขนส่ง

จำนวนกล้องโทรทัศน์วงจรปิด (CCTV) ในเขตกรุงเทพมหานคร ปี 2557
จัดเรียงตามชื่อเขต

หน่วย : กล้อง

ลำดับที่	เขต	บริเวณที่ติดตั้ง													รวม
		บริเวณทางแยกสัญญาณไฟ	สะพานลอยคนเดินข้าม	ปากซอย/ซอยอันตราย	บริเวณชุมชน/แฟลต/อาคารเคหะ	ตลาด/ย่านการค้า	สถานศึกษา	ป้ายรถโดยสารประจำทาง	สถานีขนส่ง/รถไฟฟ้่า/ท่าเรือ	ได้สะพาน/ได้ทางต่างระดับ/อุโมงค์ทางลอด	สวนสาธารณะ/ลานจอดรถยนต์	สถานที่ราชการ/โรงพยาบาล/สถานที่สำคัญ	ถนนสายสำคัญ/ตรวจ สอบเหตุการณ์บนถนน	บริเวณอาคารร้าง/ที่ว่างเปล่า/อื่นๆ	
1	คลองเตย	55	18	115	322	8	76	4	8	-	75	42	-	-	723
2	คลองสาน	47	14	369	384	40	62	-	25	24	-	42	-	1,007	
3	คลองสามวา	31	-	114	252	44	166	-	-	10	-	56	8	681	
4	คันนายาว	14	2	142	344	18	42	45	-	-	-	28	-	635	
5	จตุจักร	55	26	234	292	12	122	2	12	-	292	40	-	1,087	
6	จอมทอง	10	18	194	500	70	122	-	-	-	-	39	-	953	
7	ดอนเมือง	22	10	154	736	16	102	-	-	-	42	22	-	1,104	
8	ดินแดง	24	6	38	50	4	76	-	-	-	50	186	-	434	
9	ดุสิต	265	22	524	240	16	202	-	12	-	19	234	84	1,618	
10	ตลิ่งชัน	16	8	285	435	-	146	-	8	16	-	50	-	964	
11	ทวีวัฒนา	51	12	158	444	-	64	-	-	-	76	89	-	894	
12	ทุ่งครุ	-	10	240	214	6	90	-	-	-	74	40	-	674	
13	ธนบุรี	67	2	300	360	24	192	-	19	35	-	150	4	1,153	
14	บางเขน	46	2	643	531	26	83	-	-	4	30	20	-	1,385	
15	บางแค	33	8	309	438	3	122	2	-	2	-	62	-	979	
16	บางกอกใหญ่	8	18	174	316	24	77	-	-	-	-	22	-	639	
17	บางกอกน้อย	27	8	163	456	4	167	-	2	4	-	45	-	876	

จำนวนกล้องโทรทัศน์วงจรปิด (CCTV) ในเขตกรุงเทพมหานคร ปี 2557 (ต่อ)
จัดเรียงตามชื่อเขต

หน่วย : กล้อง

ลำดับที่	เขต	บริเวณที่ตั้ง												รวม	
		บริเวณทางแยกสัญญาณไฟ	สะพานลอยคนเดินข้าม	ปากซอย/ซอยอันตราย	บริเวณชุมชน/แฟลต/อาคารเคหะ	ตลาด/ย่านการค้า	สถานศึกษา	ป้ายรถโดยสารประจำทาง	สถานีขนส่ง/รถไฟฟ้า/ท่าเรือ	ได้สะพาน/ได้ทางต่างระดับ/อุโมงค์ทางลอด	สวนสาธารณะ/ลานจอดรถยนต์	สถานที่ราชการ/โรงพยาบาล/สถานที่สำคัญ	ถนนสายสำคัญ/ตรวจสอบเหตุการณ์บนถนน		บริเวณอาคารร้าง/ที่ว่างเปล่า/อื่นๆ
18	บางกะปิ	26	16	268	360	48	142	-	8	-	-	46	-	-	914
19	บางขุนเทียน	13	35	172	381	12	155	4	-	7	30	60	-	-	869
20	บางคอแหลม	3	8	164	204	4	48	-	-	-	30	58	4	-	523
21	บางซื่อ	19	38	131	318	6	102	-	-	-	-	32	-	-	646
22	บางนา	25	18	64	302	41	104	-	-	-	-	26	-	-	580
23	บางบอน	14	10	296	132	-	82	-	-	-	-	48	-	-	582
24	บางพลัด	50	36	244	360	4	109	-	-	-	30	22	-	-	855
25	บางรัก	105	4	232	160	-	66	-	-	4	-	22	-	-	593
26	บางกุ่ม	22	16	260	72	20	129	28	-	-	124	22	-	12	705
27	ปทุมวัน	174	8	208	138	66	110	28	2	8	130	98	102	-	1,072
28	ประเวศ	23	16	142	504	-	145	-	-	-	118	34	-	-	982
29	ป้อมปราบฯ	92	14	136	171	20	-	-	4	12	64	26	52	-	591
30	พญาไท	69	12	371	220	16	11	20	20	-	-	54	-	-	793
31	พระโขนง	9	4	98	308	-	52	-	-	-	-	32	-	-	503
32	พระนคร	219	4	256	220	20	143	-	8	12	92	194	266	-	1,434
33	ภาษีเจริญ	6	16	269	300	-	165	2	-	-	-	54	-	-	812
34	มีนบุรี	20	20	200	489	-	161	-	-	-	50	40	-	-	980

จำนวนกล้องโทรทัศน์วงจรปิด (CCTV) ในเขตกรุงเทพมหานคร ปี 2557 (ต่อ)
จัดเรียงตามชื่อเขต

หน่วย : กล้อง

ลำดับที่	เขต	บริเวณที่ติดตั้ง														รวม
		บริเวณทางแยกสัญญาณไฟ	สะพานลอยคนเดินข้าม	ปากซอย/ซอยอันตราย	บริเวณชุมชน/แพด/การเคหะ	ตลาด/ย่านการค้า	สถานศึกษา	ป้ายรถโดยสารประจำทาง	สถานีขนส่ง/รถไฟฟ้า/ท่าเรือ	ใต้สะพาน/ใต้ทางต่างระดับ/อุโมงค์/ทางลอด	สวนสาธารณะ/ลานจอดรถยนต์	สถานที่ราชการ/โรงพยาบาล/สถานที่สำคัญ	ถนนสายสำคัญ/ตรวจ สอบเหตุการณ์บนถนน	บริเวณอาคารร้าง/ที่ว่างเปล่า/อื่นๆ		
35	ยานนาวา	4	2	82	178	32	78	4	4	20	-	32	-	-	436	
36	ราชเทวี	147	26	64	168	-	83	16	8	8	-	104	92	-	742	
37	ราชบุรีบูรณะ	15	6	232	258	8	66	-	-	-	-	32	-	-	626	
38	ลาดกระบัง	20	22	100	484	13	191	-	-	10	-	82	-	-	985	
39	ลาดพร้าว	13	4	174	274	48	77	-	-	-	-	42	-	-	632	
40	วังทองหลาง	24	16	86	177	26	52	-	-	16	-	12	-	-	409	
41	วัฒนา	2	-	90	146	-	91	8	4	-	-	34	-	-	375	
42	สวนหลวง	37	8	183	388	-	80	-	-	-	-	44	-	-	740	
43	สะพานสูง	5	10	126	258	4	57	4	4	-	-	44	-	-	508	
44	สัมพันธวงศ์	15	4	20	162	6	42	2	2	-	-	22	16	-	289	
45	สาทร	52	16	322	220	-	99	32	32	-	-	22	2	-	797	
46	สายไหม	10	6	132	608	-	104	-	-	4	-	34	-	-	898	
47	หนองแขม	7	14	169	359	8	98	4	4	-	-	54	-	-	713	
48	หนองจอก	30	2	81	828	6	286	-	-	-	-	136	-	-	1,399	
49	หลักสี่	18	26	136	590	22	62	4	4	-	-	50	-	-	908	
50	หัวขวาง	26	12	204	213	12	48	-	-	-	-	52	-	-	598	
รวม		2,085	633	9,868	16,264	757	5,149	201	160	196	1,509	2,831	622	20	40,295	

แหล่งข้อมูล : กองพัฒนาบรรเทาสาธารณภัย สำนักการจราจรและขนส่ง

จำนวนศาลาที่พักผู้โดยสารรถโดยสารประจำทางในเขตกรุงเทพมหานคร ปี 2557 จัดเรียงตามชื่อเขต

ลำดับ	เขต	ถนน	จำนวน (หลัง)
1	คลองเตย	เกษมราษฎร์ พระราม 4 รัชดาภิเษก สุขุมวิท สุนทรภู่ อาจอนรังค์	2 14 8 19 7 1
2	คลองสาน	เจริญนคร กรุงธนบุรี พญาไม้ ลาดหญ้า สมเด็จพระเจ้าพระยา	15 13 1 4 8
3	คลองสามวา	นimitใหม่ ประชาร่วมใจ พระยาสุเรนทร์ มิตรไมตรี	13 1 1 24
4	คันนายาว	เสรีไทย นวมินทร์ สวนสยาม	1 51 1
5	จตุจักร	กำแพงเพชร กำแพงเพชร 1 กำแพงเพชร 2 พหลโยธิน รัชดาภิเษก ลาดพร้าว	1 4 6 53 17 9
6	จอมทอง	-	-
7	ดอนเมือง	วิภาวดี สรองประชา	5 3
8	ดินแดง	ดินแดง ประชาสงเคราะห์ รัชดาภิเษก	7 15 10
9	ดุสิต	เดชะวณิช กรุงเกษม ทหาร นครไชยศรี นครสวรรค์ ประดิพัทธ์ พระราม 5 พิชัย พิษณุโลก ราชวิถี ราชสีมา ลูกหลวง ศรีอยุธยา สวรรคโลก สามเสน สุขุทัย หลานหลวง อำนวยการสงคราม อุทองใน	4 1 7 5 2 4 16 6 14 7 11 1 5 8 19 9 2 1 2
10	ตลิ่งชัน	แก้ว-เงินทอง ชักพระ บางพระม พุทธมณฑล สาย 1	1 2 1 4
11	ทวีวัฒนา	เลียบคลองทวีวัฒนา ทวีวัฒนา ธรรมสพน์ พุทธมณฑล พุทธมณฑล สาย 2 พุทธมณฑล สาย 3	3 5 3 3 24 9
12	ทุ่งครุ	พุทธบูชา	11

จำนวนศาลาที่พักผู้โดยสารโดยสถานีโดยสารประจำทางในเขตกรุงเทพมหานคร ปี 2557 จัดเรียงตามชื่อเขต (ต่อ)

ลำดับ	เขต	ถนน	จำนวน (หลัง)
12	ทุ่งครุ (ต่อ)	ประชาอุทิศ	16
13	ธนบุรี	เจริญนคร เทิดไท รัชดาภิเษก-ธนบุรี สมเด็จพระเจ้าตากสิน อิสราภาพ	6 4 8 8 3
14	บางกอกน้อย	เจริญสนิทวงศ์ บรมราชชนนี บางกอกน้อย-ตลิ่งชัน บางขุนนนท์ พรานนก สมเด็จพระปิ่นเกล้า อรุณอมรินทร์ อิสราภาพ	12 5 2 4 1 2 7 6
15	บางกอกใหญ่	เพชรเกษม เจริญสนิทวงศ์ รัชดาภิเษก-ธนบุรี อรุณอมรินทร์ อิสราภาพ	6 2 1 1 3
16	บางกะปิ	เสรีไทย กรุงเทพกรีฑา ประดิษฐ์มุนีธรรม พระราม 9 รามคำแหง ลาดพร้าว ศรีนครินทร์ ศรีบูรพา สุขาภิบาล 2 สุขาภิบาล 3	1 10 5 3 24 5 9 3 6 10
17	บางขุนเทียน	บางขุนเทียน-ชายทะเล	22

ลำดับ	เขต	ถนน	จำนวน (หลัง)
17	บางขุนเทียน (ต่อ)	แสงดำ ท่าข้าม	3 1
18	บางเขน	พหลโยธิน	31
19	บางคอแหลม	เจริญกรุง พระราม 3 มโหตรบุรี รัชดาภิเษก-ฝั่งธน	7 8 2 2
20	บางแค	เพชรเกษม เลียบคลองทวีวัฒนา บางแวง พุทธมณฑล สาย 2 พุทธมณฑล สาย 3 สุขาภิบาล 1 หมู่บ้านเศรษฐกิจ	26 2 1 6 2 2 2 4
21	บางซื่อ	เดชะวณิช กรุงเทพ-นนทบุรี ประชาชื่น ประชาราษฎร์ ประชาราษฎร์ สาย 1 ประชาราษฎร์ สาย 2 พิบูลย์สงคราม รัชดาภิเษก วงศ์สว่าง	2 8 26 4 6 2 4 10 4
22	บางนา	ทางรถไฟสายเก่า สุขุมวิท สุขุมวิท 103	1 1 6
23	บางบอน	เอกชัย บางบอน 1 บางบอน 5	7 12 7
24	บางพลัด	เจริญมิตร	7

จำนวนศาลาที่พักผู้โดยสารโดยสายรถประจำทางในเขตกรุงเทพมหานคร ปี 2557 จัดเรียงตามชื่อเขต (ต่อ)

ลำดับ	เขต	ถนน	จำนวน (หลัง)
24	บางพลัด (ต่อ)	สิรินธร บรมราชชนนี อรุณอัมรินทร์	6 7 4
25	บางรัก	นราธิวาสราชนครินทร์ พระราม 4 มหาพฤฒาราม สาทร สีพระยา สีลม สุรวงศ์	1 7 1 9 3 8 1
26	บึงกุ่ม	เลียบคลองลำเจียก เสรีไทย นวมินทร์ นวลจันทร์ ประดิษฐ์มนูธรรม ศรีบูรพา	2 47 54 18 5 4
27	ปทุมวัน	เพลินจิต ข้างสะพานนพวงศ์ พญาไท พระราม 1 พระราม 4 ราชดำริ วิฑู สารสิน อังรีตุนังค์	4 2 18 9 11 29 16 3 5
28	ประเวศ	เฉลิมพระเกียรติ พัฒนาการ ศรีนครินทร์ อ่อนนุช	9 2 13 13

ลำดับ	เขต	ถนน	จำนวน (หลัง)
29	ป้อมปราบศัตรูพ่าย	เสือป่า กรุงเกษม จักรพรรดิพงษ์ นครสวรรค์ วรจักร ทลวง หลานหลวง	3 14 2 1 1 2 1
30	พญาไท	นครไชยศรี ประดิพัทธ์ พระราม 6 พหลโยธิน สุทธิสารวิจิตร	2 1 13 9 1
31	พระโขนง	สุขุมวิท	9
32	พระนคร	เจริญกรุง กรุงเกษม ติทอง บวรนิเวศน์ ประชาธิปไตย มหาไชย มหาราช รอบสนามหลวง ราชดำเนินนอก ราชินี วิสุทธิกษัตริย์ สนามไชย สะพานพุทธ สามเสน อัมย์วงศ์ อนุสาวรีย์	3 4 2 2 3 2 6 4 12 4 1 3 1 1 3 2

จำนวนศาลาที่พักผู้โดยสารรถโดยสารประจำทางในเขตกรุงเทพมหานคร ปี 2557 จัดเรียงตามชื่อเขต (ต่อ)

ลำดับ	เขต	ถนน	จำนวน (หลัง)
32	พระนคร (ต่อ)	ดินสอ ตรีเพชร	1 1
33	ภาษีเจริญ	เพชรเกษม พุทธมณฑล สาย 1	43 5
34	มีนบุรี	ประชาสง่าราษฎร์ พระยาสุเรนทร์ รามคำแหง ราษฎร์อุทิศ สีหบุรานุกิจ สุขาภิบาล 3 พิทยราษฎร์ พิทยราษฎร์อุทิศ	17 1 19 23 10 12 2 1
35	ยานนาวา	จันทร์ นราธิวาสราชนครินทร์ นางลิ้นจี่ พระราม 3 รัชดา - สานึก สาธุประดิษฐ์	1 5 2 24 8 2
36	ราชเทวี	เพชรบุรี นิคมมักกะสัน พญาไท พระราม 6 รัชดาภิเษก ราชปรารภ ราชวิถี ศรีอยุธยา โอโตก - ดินแดง	16 3 7 15 1 2 7 13 1
37	ราษฎร์บูรณะ	ประชาอุทิศ ราษฎร์บูรณะ	14 34

ลำดับ	เขต	ถนน	จำนวน (หลัง)
37	ราษฎร์บูรณะ (ต่อ)	ราษฎร์พัฒนา สุขสวัสดิ์	7 4
38	ลาดกระบัง	เจ้าคุณทหาร คุ้มเกล้า ฉลองกรุง ชุมชนลำต้อยติ่ง ร่มเกล้า - ราษฎร์พัฒนา ลาดกระบัง หลวงแพ่ง อ่อนนุช-ลาดกระบัง	1 5 29 1 14 55 43 4
39	ลาดพร้าว	ประดิษฐ์มนูธรรม ลาดพร้าว	14 40
40	วังทองหลาง	เทพีลีลา ประดิษฐ์มนูธรรม ลาดพร้าว	6 9 20
41	วัฒนา	สุขุมวิท สุขุมวิท 3 สุขุมวิท 21 สุขุมวิท 63 สุขุมวิท 71	10 1 5 8 15
42	สวนหลวง	พระราม 9 พัฒนาการ รามคำแหง ศรีนครินทร์ สุขุมวิท 71 สุขุมวิท 77 อ่อนนุช	6 27 4 7 1 5 2
43	สะพานสูง	กรุงเทพกรีฑา สุขาภิบาล 3	12 18

จำนวนศาลาที่พักผู้โดยสารโดยสถานีรถไฟในเขตกรุงเทพมหานคร ปี 2557 จัดเรียงตามชื่อเขต (ต่อ)

ลำดับ	เขต	ถนน	จำนวน (หลัง)
44	สัมพันธวงศ์	เจริญกรุง เยาวราช ข้าวหลาม ราชวงศ์	30 4 1 5
45	สาทร	เจริญกรุง จันทร์ นราธิวาสราชนครินทร์ นางลิ้นจี่ สวนพลู สาทร สาทรใต้	3 4 8 4 4 7 3
46	สายไหม	คลองถนน นิมิตรใหม่ รัตนโกสินทร์ วัชรพล สายไหม สุขาภิบาล 5 ออเงิน	1 19 7 6 21 3 6
47	หลักสี่	งามวงศ์วาน	8
48	หนองจอก	เสียวารี คลองแก้ว คลองสิบ มิตรไมตรี ร่วมพัฒนา สุเกตุ สังฆสันติสุข อยู่วิทยา	8 5 5 27 5 2 17 7
48	หนองจอก (ต่อ)	เชื่อมสัมพันธ์ แสนเกษม คลองสิบ - คลองสิบสี่ ผู้คลองสิบ ราษฎร์อุทิศ	17 2 1 6 20
49	ห้วยขวาง	เทียมร่วมมิตร เพชรบุรีตัดใหม่ เพชรพระราม ประดิษฐ์มนูธรรม พระราม 9 รัชดาภิเษก ลาดพร้าว	2 14 1 9 13 10 1
50	หนองแขม	เพชรเกษม เพชรเกษม 81 (มาเจริญ) เสียบคลองทวีวัฒนา เสียบคลองภาษีเจริญ ฟังเหนือ เสียบคลองภาษีเจริญ ฟังใต้ เศรษฐกิจ 26 ทวีวัฒนา บางบอน 4 บางบอน 5 พุทธมณฑล สาย 3 หนองแขม	28 3 10 5 7 1 1 2 2 2 5
รวม			2,371

แหล่งข้อมูล : กองการขนส่ง สำนักการจราจรและขนส่ง

ปริมาณการจำหน่ายเชื้อเพลิงที่สำคัญในพื้นที่กรุงเทพมหานคร และทั่วประเทศ ปี 2557

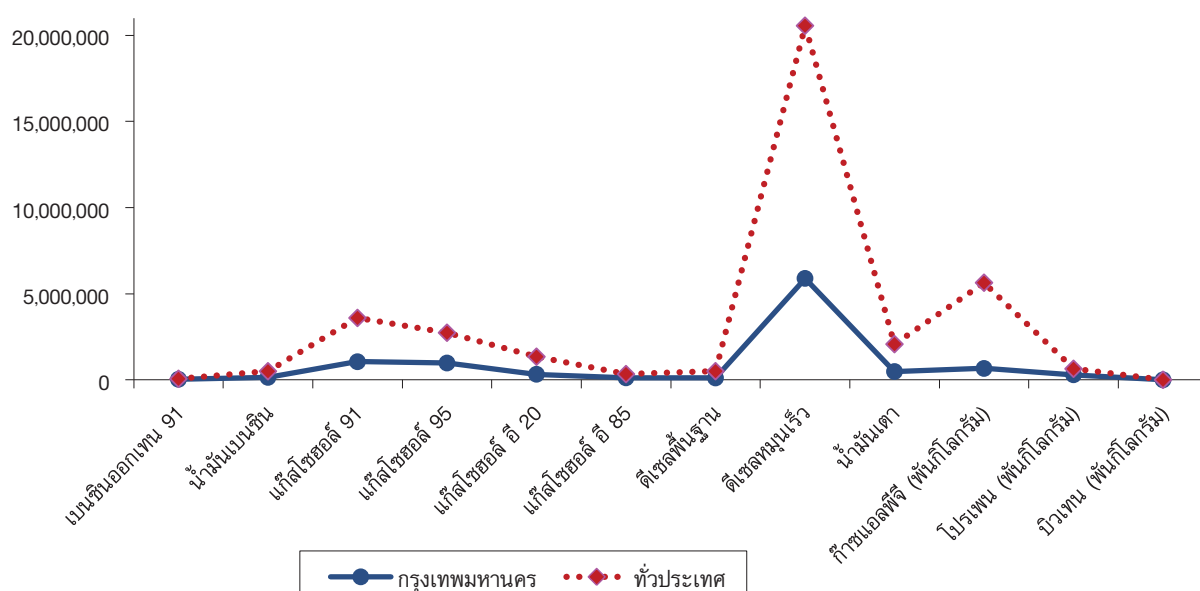
จำแนกตามชนิดของเชื้อเพลิง

หน่วย : พันลิตร

ชนิดของเชื้อเพลิง	กรุงเทพมหานคร	ทั่วประเทศ
เบนซินออกเทน 91	32,789	61,079
น้ำมันเบนซิน	143,799	498,186
แก๊สโซฮอล์ 91	1,053,113	3,594,810
แก๊สโซฮอล์ 95	976,837	2,735,048
แก๊สโซฮอล์ อี 20	324,075	1,344,037
แก๊สโซฮอล์ อี 85	116,848	334,038
ดีเซลพื้นฐาน	110,494	502,322
ดีเซลหมุนเร็ว	5,891,195	20,563,034
น้ำมันเตา	482,767	2,073,581
ก๊าซแอลพีจี (พันกิโลกรัม)	662,079	5,639,817
โพรเพน (พันกิโลกรัม)	294,744	642,057
บิวเทน (พันกิโลกรัม)	28	2,772
รวม	10,088,768	37,990,781

ปริมาณการจำหน่ายน้ำมันเชื้อเพลิงในเขตกรุงเทพมหานคร และทั่วประเทศ ปี 2557

หน่วย : ล้านลิตร

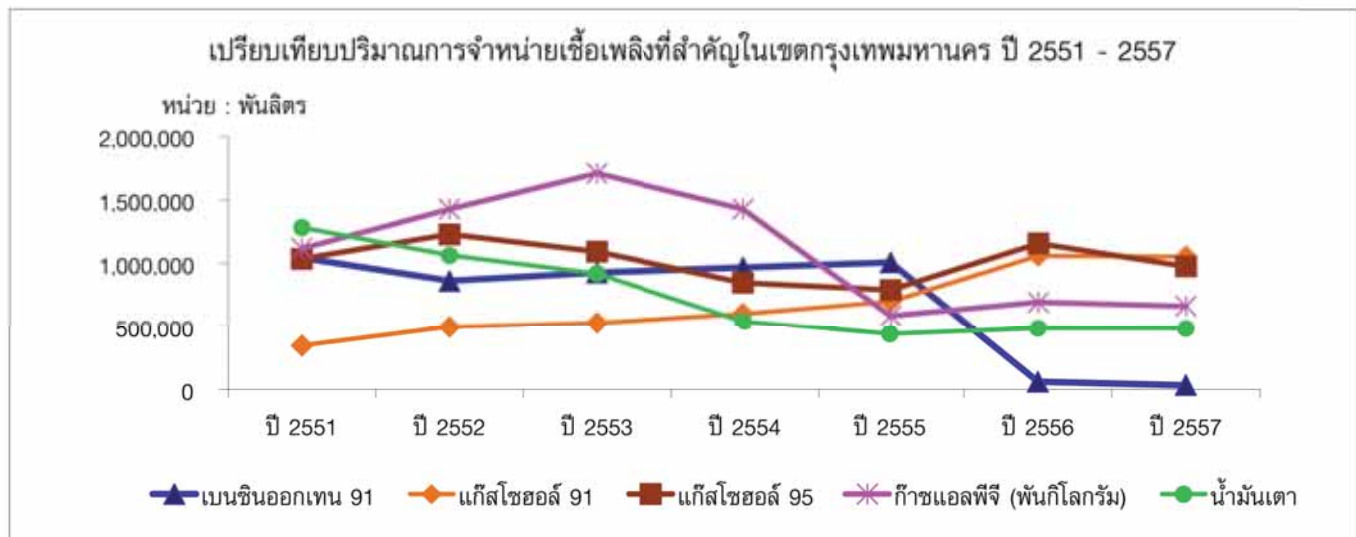


แหล่งข้อมูล : สำนักบริการธุรกิจและการสำรองน้ำมันเชื้อเพลิง กรมธุรกิจพลังงาน

สถิติปริมาณการจำหน่ายเชื้อเพลิงที่สำคัญในเขตกรุงเทพมหานคร ปี 2551 - 2557
จำแนกตามชนิดของเชื้อเพลิง

หน่วย : พันลิตร

ชนิดของเชื้อเพลิง	ปี 2551	ปี 2552	ปี 2553	ปี 2554	ปี 2555	ปี 2556	ปี 2557
ดีเซลพื้นฐาน	142,803	221,903	193,217	216,142	273,544	101,209	110,494
ดีเซลหมุนเร็ว	-	-	-	-	6,149,485	6,169,646	5,891,195
ดีเซลหมุนเร็ว ปี 5	1,228,966	2,747,057	2,375,636	213,884	-	-	-
ดีเซลหมุนเร็ว ปี 2	4,048,046	2,800,029	3,303,542	5,368,320	-	-	-
เบนซินออกเทน 91	1,044,829	860,200	926,302	967,927	1,007,299	58,370	32,789
น้ำมันเบนซิน	218,643	115,473	54,039	31,334	30,995	194,274	143,799
แก๊สโซฮอล์ 91	344,845	494,483	526,978	601,252	697,629	1,061,323	1,053,113
แก๊สโซฮอล์ 95	1,035,678	1,227,238	1,092,332	847,843	789,742	1,157,469	976,837
แก๊สโซฮอล์ อี 20	20,237	37,352	52,666	71,544	104,285	211,433	324,075
แก๊สโซฮอล์ อี 85	21	243	1,893	4,517	12,591	57,269	116,848
ก๊าซแอลพีจี (พันกิโลกรัม)	1,118,026	1,426,021	1,707,965	1,427,464	583,057	691,019	662,079
น้ำมันเตา	1,281,772	1,062,634	920,558	539,770	438,831	484,086	482,767
โปรเพน (พันกิโลกรัม)	-	-	-	472,079	293,778	302,763	294,744
บิวเทน (พันกิโลกรัม)	-	-	-	5	-	9	28
รวม	10,483,866	10,992,633	11,155,128	10,762,081	10,381,236	10,488,870	10,088,768



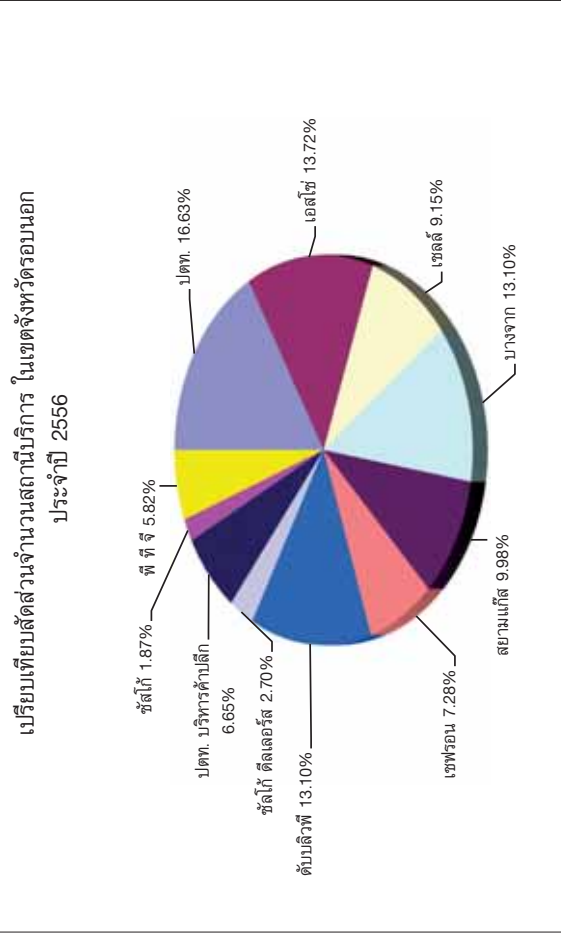
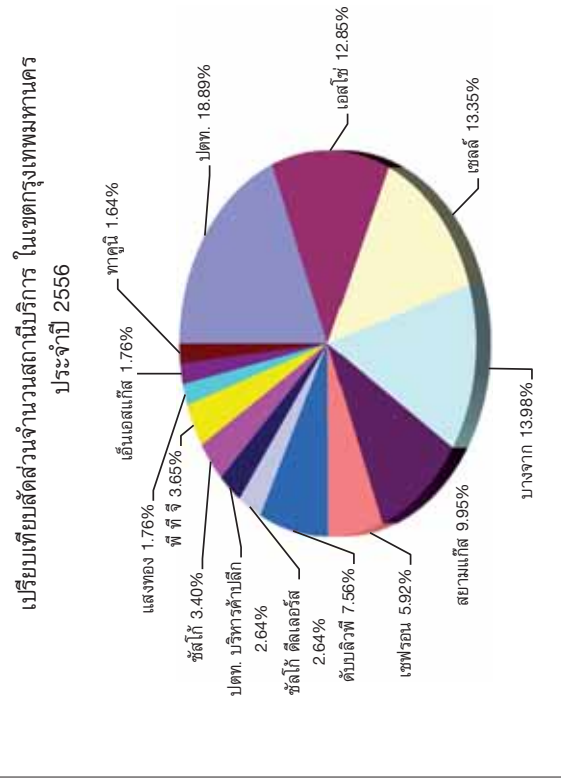
- หมายเหตุ :
1. ในปี 2555 ดีเซลหมุนเร็ว ไม่แยกประเภทดีเซลหมุนเร็วปี 2 และดีเซลหมุนเร็วปี 5
 2. น้ำมันเบนซินเริ่มใช้ตั้งแต่ปี 2556 และก่อนปี 2556 คือน้ำมันเบนซินออกเทน 95
 3. อัตราส่วนการแปลงค่าก๊าซแอลพีจี 0.54 กก./ลิตร
 4. โปรเพนและบิวเทนเริ่มจำหน่ายครั้งแรกในปี 2554

แหล่งข้อมูล : สำนักบริการธุรกิจและการสำรองน้ำมันเชื้อเพลิง กรมธุรกิจพลังงาน

จำนวนสถานีบริการจำหน่ายน้ำมันเชื้อเพลิง ในเขตกรุงเทพมหานครและจังหวัดรอบนอก ปี 2557 จำแนกตามผู้ค้า

หน่วย : สถานี

จังหวัด	รวม	ปตท.	เอสซี	เชลล์	บางจาก	สยามแอส	บางจาก	เอสซี	เชลล์	ปตท. บริษัทค้าปลีก	เอสซี	เอสซี	เอสซี	เอสซี	เอสซี	เอสซี	เอสซี	เอสซี	เอสซี	เอสซี	
	905	150	102	106	111	79	47	60	21	21	27	29	14	14	14	13	6	9	18	4	4
จังหวัดรอบนอก	691	80	66	44	63	48	35	63	13	32	9	28	3	1	5	1	-	10	3	6	3



หมายเหตุ : ที่มาข้อมูลจากจำนวนผู้ประกอบการสถานีบริการที่มาจดทะเบียน ถึงวันที่ 31 ธันวาคม 2557
 จังหวัดรอบนอก หมายถึง จังหวัดนนทบุรี จังหวัดสมุทรปราการ จังหวัดปทุมธานี
 แหล่งข้อมูล : สำนักงานธุรกิจและการสำรอน้ำมันเชื้อเพลิง กรมธุรกิจพลังงาน

สถิติปริมาณความต้องการใช้เชื้อเพลิงที่สำคัญทั่วประเทศ ปี 2551 - 2557
จำแนกตามชนิดของเชื้อเพลิง

หน่วย : ล้านลิตร

ชนิดของเชื้อเพลิง		ปี 2551	ปี 2552	ปี 2553	ปี 2554	ปี 2555	ปี 2556	ปี 2557	
น้ำมันเบนซิน	เบนซินออกเทน 91	3,387.934	2,877.026	2,957.565	3,077.007	3,208.042	146.920	61.079	
	น้ำมันเบนซิน	340.971	177.101	76.597	41.615	42.192	616.216	498.188	
	แก๊สโซฮอล์	91	923.501	1,414.530	1,551.603	1,859.837	2,120.874	3,337.027	3,594.806
		95	2,439.182	2,972.114	2,691.533	2,121.938	1,931.462	3,029.574	2,735.045
		อี 20	29.028	83.355	137.353	221.649	366.650	962.728	1,344.038
อี 85		0.021	0.250	2.110	9.095	35.739	140.566	334.035	
น้ำมันก๊าดและ อากาศยาน	น้ำมันก๊าด	15.681	17.642	15.250	12.967	13.441	10.991	10.774	
	เจพี 1	4,537.847	4,316.560	4,608.674	4,976.163	4,992.334	5,466.360	5,420.746	
	เครื่องบินทหาร	98.637	115.033	103.013	100.360	99.063	96.036	92.331	
น้ำมันดีเซล	ดีเซลปาล์ม	2.357	0.706	-	-	-	-	-	
	หมุนเร็ว	13,572.281	9,980.319	11,049.017	18,070.045	20,021.900	20,404.528	20,563.042	
	พื้นฐาน	271.212	328.273	378.041	432.001	542.730	487.398	502.321	
	หมุนช้า	9.402	-	-	-	-	-	5.726	
	หมุนเร็ว ปี 5	3,779.811	8,155.787	7,052.616	690.094	-	-	-	
	ประมงชายฝั่ง	7.906	0.223	0.383	-	-	-	-	
น้ำมันเตา	3,273.292	2,730.906	2,615.222	2,455.931	2,363.337	2,154.898	2,073.585		
รวม	32,689.063	33,169.825	33,238.977	34,068.702	35,737.764	36,853.242	37,235.716		
ก๊าซปิโตรเลียม เหลว (ล้าน กก.)	แอลพีจี	4,279.372	4,501.285	5,206.142	6,212.517	6,469.454	6,570.450	6,499.005	
	โพรเพน	5.520	5.153	6.308	541.767	726.204	727.096	819.284	
	บิวเทน	1.390	1.841	2.168	2.132	80.751	104.860	95.357	
ยางมะตอย(ล้าน กก.)	551.973	655.068	733.400	668.651	824.628	756.253	686.617		
ก๊าซธรรมชาติสำหรับรถยนต์(ล้าน กก.)	751.559	1,359.811	1,837.417	2,342.452	2,827.865	3,117.097	3,215.278		
ก๊าซธรรมชาติ(ล้านลูกบาศก์ฟุต)	1,100,729.00	1,132,439.08	1,267,228.15	1,193,108.89	1,296,247.87	1,289,350.82	1,259,825.97		

- หมายเหตุ : 1. น้ำมันเบนซิน เริ่มใช้ตั้งแต่เดือนมกราคม 2556 และก่อนปี 2556 คือน้ำมันเบนซินออกเทน 95
2. ตั้งแต่เดือนเมษายน 2556 น้ำมันเบนซิน 91 เป็นการจำหน่ายเพื่อส่งออกไปยังต่างประเทศ
3. ตั้งแต่เดือนพฤษภาคม 2554 น้ำมันดีเซลหมุนเร็ว หมายถึง น้ำมันดีเซลหมุนเร็วธรรมดา (ปี 3-5) และยกเลิกประกาศกำหนดน้ำมันดีเซลหมุนเร็ว ปี 5

แหล่งข้อมูล : สำนักบริการธุรกิจและการสำรองน้ำมันเชื้อเพลิง กรมธุรกิจพลังงาน

ข้อมูลการตรวจวัดคุณภาพอากาศบริเวณริมถนนจากจุดตรวจวัดแบบชั่วคราวในกรุงเทพมหานคร ปี 2557

จุดตรวจวัด	ช่วงเวลา	แสดงผล	สารมลพิษ		
			ฝุ่นรวม (มก./ลบ.ม.) เฉลี่ย 24 ชั่วโมง	ฝุ่นขนาดเล็ก (มก./ลบ.ม.) เฉลี่ย 24 ชั่วโมง	สารตะกั่ว (มก./ลบ.ม.) เฉลี่ย 24 ชั่วโมง
1. บิ่อมตำรวจห้าแยก ณ ระนอง (คลองเตย) ถ. อาจนรงค์	19 ก.พ. - 6 มี.ค.	ช่วงค่าที่วัดได้ n / N	0.11 - 0.16 0/9	48 - 87 0/9	0.03 - 0.03 0/5
2. บิ่อมตำรวจสี่แยกศรียาน ถ. สามเสน	6 - 21 มี.ค.	ช่วงค่าที่วัดได้ n / N	0.11 - 0.15 0/14	53 - 83 0/11	0.01 - 0.02 0/7
3. บิ่อมตำรวจแยกเทียมร่วมมิตร ถ. รัชดาภิเษก	21 มี.ค. - 7 เม.ย.	ช่วงค่าที่วัดได้ n / N	0.07 - 0.19 0/16	74 - 77 0/2	0.01 - 0.04 0/7
4. บิ่อมตำรวจสี่แยกบางกะปิ ถ. สุขุมวิท 1	21 เม.ย. - 6 พ.ค.	ช่วงค่าที่วัดได้ n / N	0.10 - 0.22 0/15	-	0.02 - 0.06 0/7
5. ไปรษณีย์โทรเลขสาธุประดิษฐ์ ถ. สาธุประดิษฐ์	6 - 21 พ.ค.	ช่วงค่าที่วัดได้ n / N	0.02 - 0.21 0/10	-	0.01 - 0.13 0/5
6. บิ่อมตำรวจประตูน้ำ ถ. ราชปรารภ	21 พ.ค. - 5 มิ.ย.	ช่วงค่าที่วัดได้ n / N	0.02 - 0.11 0/14	-	0.01 - 0.03 0/7
7. บิ่อมตำรวจแยกราชวงศ์ ถ. เยาวราช	5 - 20 มิ.ย.	ช่วงค่าที่วัดได้ n / N	0.10 - 0.15 0/14	-	0.02 - 0.03 0/6
8. บิ่อมตำรวจหลานหลวง ถ. หลานหลวง	20 มิ.ย. - 7 ก.ค.	ช่วงค่าที่วัดได้ n / N	0.09 - 0.19 0/16	-	0.01 - 0.04 0/8
9. บิ่อมตำรวจแมนศรี ถ. บำรุงเมือง	7 - 22 ก.ค.	ช่วงค่าที่วัดได้ n / N	0.02 - 0.12 0/13	-	0.01 - 0.04 0/6
10. บิ่อมตำรวจวงเวียนใหญ่ ถ. ประชาธิปก	22 ก.ค. - 6 ส.ค.	ช่วงค่าที่วัดได้ n / N	0.09 - 0.15 0/9	63 - 85 0/5	0.01 - 0.05 0/4
11. บิ่อมตำรวจสี่แยกวงศ์สว่าง ถ. กรุงเทพฯ - นนทบุรี	6 - 21 ส.ค.	ช่วงค่าที่วัดได้ n / N	0.14 - 0.22 0/14	59 - 78 0/14	0.01 - 0.03 0/8
12. บิ่อมตำรวจสี่แยกถนนตก ถ. พระราม 3	7 - 22 ต.ค.	ช่วงค่าที่วัดได้ n / N	0.05 - 0.26 0/15	69 - 115 0/15	0.01 - 0.10 0/7
13. บิ่อมตำรวจสี่แยกมานูญครอง ถ. พระราม 1	22 ต.ค. - 7 พ.ย.	ช่วงค่าที่วัดได้ n / N	0.09 - 0.16 0/15	44 - 88 0/15	0.02 - 0.24 0/7
14. บิ่อมตำรวจแยกรามคำแหง ถ. รามคำแหง	6 - 21 พ.ย.	ช่วงค่าที่วัดได้ n / N	0.05 - 0.11 0/14	30 - 69 0/14	0.01 - 0.04 0/7
15. บิ่อมยามกรมพัฒนาที่ดิน ถ. พหลโยธิน	21 พ.ย. - 8 ธ.ค.	ช่วงค่าที่วัดได้ n / N	0.06 - 0.17 0/15	32 - 103 0/16	0.02 - 0.06 0/8
16. บิ่อมตำรวจอนุสาวรีย์ชัยสมรภูมิ ถ. ราชวิถี	8 - 23 ธ.ค.	ช่วงค่าที่วัดได้ n / N	0.04 - 0.22 0/8	50 - 111 0/15	0.02 - 0.02 0/2
มาตรฐาน			0.33	120	1.5*

หมายเหตุ : ค่าเฉลี่ย 1 เดือน n : จำนวนครั้งที่เกินมาตรฐาน , N : จำนวนครั้งที่ตรวจวัด

แหล่งข้อมูล : ฝ่ายข้อมูลคุณภาพอากาศ สำนักจัดการคุณภาพอากาศและเสียง



สำนักงานจราจรและขนส่ง กรุงเทพมหานคร

44 ถนนวิภาวดีรังสิต แขวงดินแดง เขตดินแดง กรุงเทพมหานคร 10400

โทรศัพท์ 0 2354 1212 โทรสาร 0 2354 1210



สายด่วน กทม. 1555

www.bangkok.go.th/traffic