



สถิติจราจร ปี 2558



สำนักงานจราจรและขนส่ง
กรุงเทพมหานคร
มหานครแห่งความปลอดภัย

สาร

ผู้ว่าราชการกรุงเทพมหานคร

หม่อมราชวงศ์สุขุมพันธุ์ บริพัตร

การที่กรุงเทพมหานครเป็นศูนย์กลางทั้งด้านเศรษฐกิจ การค้า การลงทุน และการท่องเที่ยว ทำให้มีจำนวนประชากรเข้ามาอาศัยอยู่ในมหานครแห่งนี้มากกว่า 15 ล้านคน ส่งผลให้กรุงเทพมหานครต้องรับมือกับผู้คน que เดินทางเข้าออกจำนวนมาก ปัจจุบันความต้องการเดินทางในพื้นที่กรุงเทพมหานครมีสูงถึง 17 ล้านเที่ยวต่อวัน และคาดว่าจะมีแนวโน้มเพิ่มมากขึ้นเป็น 26.2 ล้านเที่ยวต่อวัน ภายใน พ.ศ. 2564 หากไม่มีการบริหารจัดการด้านการจราจรและขนส่งอย่างมีประสิทธิภาพ ในไม่ช้าปัญหาการจราจรของกรุงเทพมหานครอาจถึงขั้นวิกฤต และจะเป็นอุปสรรคสำคัญต่อการพัฒนาเมืองให้ทัดเทียมนานาชาติในระยะยาวได้

ผมและคณะผู้บริหารกรุงเทพมหานคร ตระหนักถึงความสำคัญในปัญหาดังกล่าว จึงได้กำหนดนโยบายที่มุ่งแก้ไขปัญหาด้านการจราจร เพื่อให้พี่น้องประชาชนเดินทางด้วยความสะดวก รวดเร็ว ประหยัดและปลอดภัย โดยได้สนับสนุนและพัฒนาระบบรถไฟฟ้าขนส่งมวลชนให้มีประสิทธิภาพและครอบคลุมทุกพื้นที่ ขยายเส้นทาง เชื่อมต่อระบบขนส่งมวลชนทุกประเภท ปรับปรุงถนน จุดตัด ทางแยก ตรอก ซอย ทางลัด ตลอดจนเพิ่มประสิทธิภาพโครงข่ายถนนบริเวณคอขวด และนำระบบสารสนเทศมาใช้ในการบริหารจัดการจราจรเพื่อคลี่คลายปัญหาจราจรในช่วงโมงเร่งด่วน นอกจากนี้ยังเพิ่มทางเลือกการเดินทางด้วยเรือโดยสาร พร้อมทั้งรณรงค์ให้ประชาชนหันมาใช้จักรยานในการเดินทาง โดยการเพิ่มเส้นทางจักรยาน และจัดโครงการจักรยานสาธารณะสำหรับชาวกรุงเทพมหานครและนักท่องเที่ยว เพื่อสร้างระบบการขนส่งอย่างยั่งยืนให้เกิดขึ้น

นับเป็นโอกาสอันดีที่สำนักการจราจรและขนส่งได้จัดทำ “หนังสือสถิติจราจร” ซึ่งได้รวบรวมข้อมูลพื้นฐานด้านการจราจรและขนส่ง เช่น ข้อมูลปริมาณจราจร อัตราความเร็ว การเดินทาง ข้อมูลสะพานและอุปกรณ์ความปลอดภัย จำนวนผู้ใช้บริการระบบขนส่งมวลชนและขนส่งสาธารณะ สถิติการเกิดอุบัติเหตุ จำนวนรถยนต์ที่จดทะเบียน ปริมาณการจำหน่ายเชื้อเพลิง คุณภาพอากาศ เพื่อให้หน่วยงานด้านการจราจรและขนส่ง หน่วยงานที่เกี่ยวข้อง ตลอดจนผู้ที่สนใจสามารถนำไปใช้ประโยชน์ และเป็นข้อมูลในการร่วมกันแก้ไขปัญหาด้านการจราจรและขนส่งในกรุงเทพมหานคร เพื่อร่วมกันพัฒนากรุงเทพมหานครของเราให้เป็นมหานครที่น่าอยู่อย่างยั่งยืนตลอดไป



(ม.ร.ว.สุขุมพันธุ์ บริพัตร)
ผู้ว่าราชการกรุงเทพมหานคร




คำขวัญกรุงเทพมหานคร

กรุงเทพฯ ดุจเทพสร้าง
เมืองศูนย์กลางการปกครอง
วัด วัง งามเรืองรอง
เมืองหลวงของประเทศไทย

เพลง "มาร์ช กทม."

กรุงเทพมหานครคู่สยาม	ประดับไว้ ล้วนดูงาม สมนามนั้น
ตั้งเทวาลงมาเสกสรร	สารพันสิ่งเพลลิตาทั่วไป
กรุงเทพมหานครเขตเมืองหลวง	ดุจดั่งสรวงทิพย์วิมานของชาวไทย
ได้เชิดชูเมืองทองเกียรติ์ไกล	เกิดตราหมายแห่งเมืองนี้มีสืบมา
ในดวงตรามีเครื่องหมายไว้สำคัญ	องค์อินทร์ทรงเฮอร์วณยามเยื้องท่า
พระหัตถ์ซ้าย อัมรินทร์ทรงขอคชา	พระหัตถ์ขวา วชิราวุธคู่หทัย
กรุงเทพมหานครเด่นศักดิ์ศรี	จะสิ่งไหนทั้งมวลมีพร้อมนำให้
เหล่าประชาร่มเย็นสุขใจ	บ้านเมืองเราศิวิไลย์ทั่วถิ่นเอย







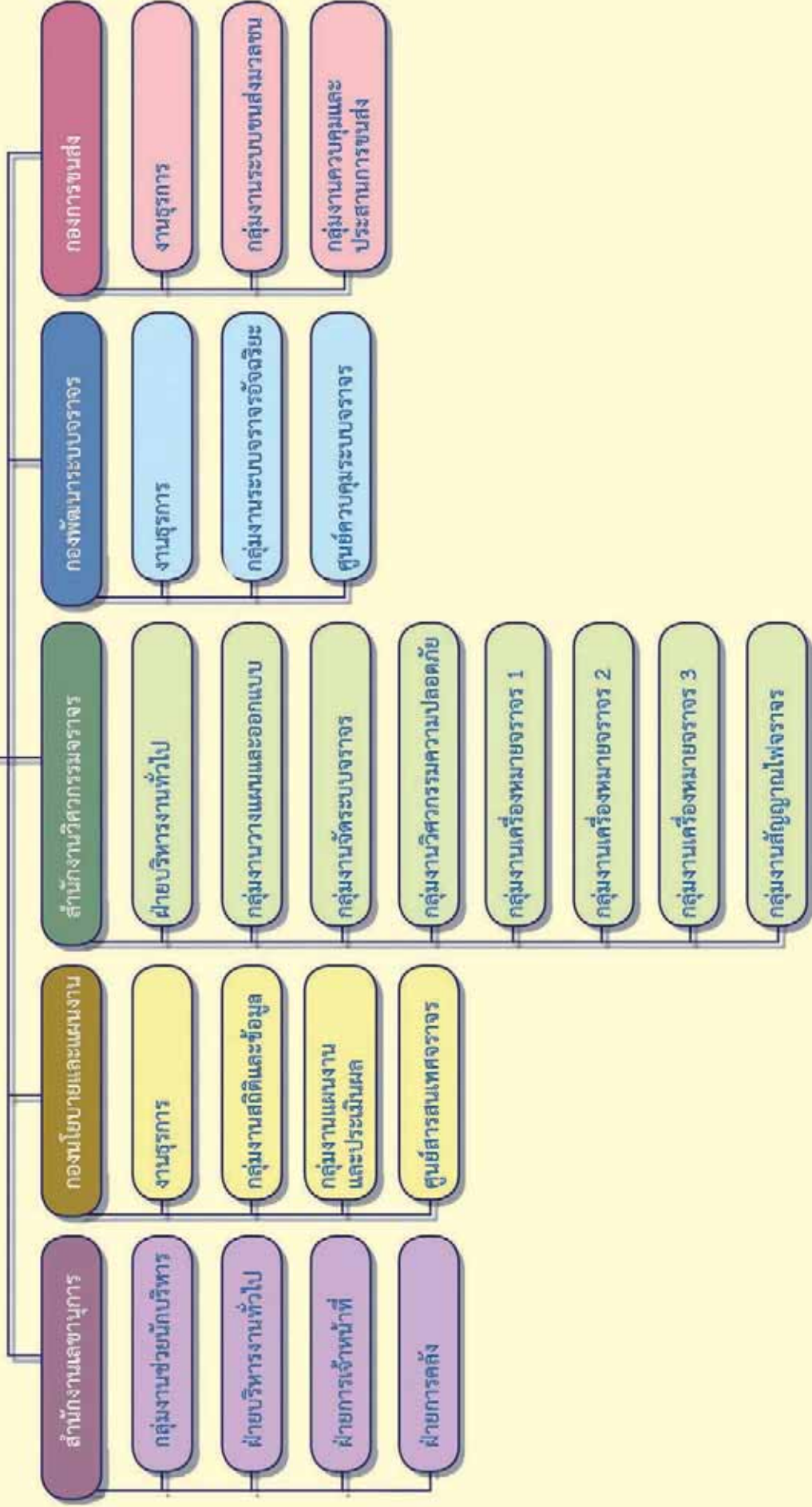
คำนำ

คำนำนักการจราจรและขนส่ง กรุงเทพมหานคร ได้ตระหนักในความสำคัญของข้อมูลพื้นฐานด้านการจราจรและขนส่งของกรุงเทพมหานคร จึงได้รวบรวมข้อมูลจากการสำรวจและจัดเก็บของสำนักการจราจรและขนส่ง และข้อมูลสถิติด้านการจราจรอื่นๆ จากหน่วยงานที่เกี่ยวข้อง มาจัดทำเป็นหนังสือสถิติจราจร ปี 2558 ประกอบด้วยข้อมูลปริมาณจราจร อัตราความเร็วในการเดินทาง ข้อมูลสะพาน ข้อมูลสัญญาณไฟจราจร ข้อมูลอุปกรณ์ด้านความปลอดภัย จำนวนผู้ใช้บริการระบบขนส่งสาธารณะ สถิติอุบัติเหตุจราจร จำนวนรถที่จดทะเบียน ข้อมูลเชื้อเพลิง และข้อมูลการตรวจวัดคุณภาพอากาศ เป็นต้น โดยมีวัตถุประสงค์ เพื่อเป็นข้อมูลพื้นฐานเบื้องต้นสำหรับการวางแผนงานและเผยแพร่ให้แก่หน่วยงานภายในกรุงเทพมหานคร และหน่วยงานภายนอกที่เกี่ยวข้อง รวมถึงภาคประชาชน องค์กรเอกชน นักวิชาการ และสถาบันการศึกษา เพื่อใช้ในการศึกษาค้นคว้าและใช้เป็นหนังสืออ้างอิง

สำนักการจราจรและขนส่ง กรุงเทพมหานคร หวังเป็นอย่างยิ่งว่าหนังสือสถิติจราจรฉบับนี้ จะเป็นประโยชน์ในการเชื่อมโยงแลกเปลี่ยนข้อมูล และขอขอบคุณทุกหน่วยงานที่ให้ความอนุเคราะห์ข้อมูล ทำให้การจัดทำหนังสือสถิติจราจร ปี 2558 สำเร็จด้วยดี หากมีข้อเสนอแนะอื่นที่เป็นประโยชน์ต่อการจัดทำหนังสือสถิติจราจร โปรดแจ้งให้สำนักการจราจรและขนส่งทราบด้วย จักขอบคุณยิ่ง

สำนักการจราจรและขนส่ง กรุงเทพมหานคร

สำนักงานการจรรยาและขนส่ง



Contents

สารบัญ

สารผู้ว่าราชการกรุงเทพมหานคร

คำขวัญกรุงเทพมหานคร

เพลงมาร์ชกรุงเทพมหานคร

คำนำ

โครงสร้างของสำนักการจราจรและขนส่ง

หน้า

ปริมาณจราจรและอัตราความเร็วในการเดินทาง

- ปริมาณจราจรบริเวณทางแยกในเขตกรุงเทพมหานคร เดือนกรกฎาคม - ธันวาคม ปี 2558 16
 จำแนกตามประเภทรถและช่วงเวลา จัดเรียงตามวันที่สำรวจ
- ปริมาณจราจรบริเวณทางแยกในเขตกรุงเทพมหานคร 20 อันดับ ที่สำรวจในปี 2558 49
 จัดเรียงตามปริมาณจราจรรวมสูงสุด
- สถิติปริมาณจราจรบนถนนสายสำคัญในเขตกรุงเทพมหานคร ปี 2551 - 2558 จัดเรียงตามชื่อถนน 50
- จำนวนรถที่ใช้ทางพิเศษรวมทุกสายทาง ปีงบประมาณ 2558 จำแนกตามประเภท 61
- สถิติจำนวนรถยนต์ที่ใช้ทางพิเศษรวมทุกประเภท จำแนกรายเดือน รวมทุกสายทาง ปีงบประมาณ 2551-2558 62
- อัตราความเร็วเฉลี่ยในการเดินทางบนถนนในเขตกรุงเทพมหานคร ปี 2558 63
- อัตราความเร็วเฉลี่ยในการเดินทางบนถนนช่วงชั่วโมงเร่งด่วนในเขตกรุงเทพมหานครชั้นใน ปี 2553 - 2558 65
- อัตราความเร็วเฉลี่ยการเดินทางบนถนนช่วงชั่วโมงเร่งด่วนในเขตกรุงเทพมหานครชั้นกลาง ปี 2553 - 2558 66
- อัตราความเร็วเฉลี่ยการเดินทางบนถนนช่วงชั่วโมงเร่งด่วนในเขตกรุงเทพมหานครชั้นนอก ปี 2553 - 2558 67

สถิติการขนส่ง

- จำนวนผู้โดยสารที่ใช้บริการรถไฟฟ้าระบบขนส่งมวลชนกรุงเทพมหานคร (รถไฟฟ้า BTS) ปี 2558 70
 จำแนกตามรายเดือน
- สถิติจำนวนผู้โดยสารที่ใช้บริการรถไฟฟ้าระบบขนส่งมวลชนกรุงเทพมหานคร (รถไฟฟ้า BTS) ปี 2551 - 2558 72
 จำแนกตามรายเดือน
- จำนวนผู้โดยสารที่ใช้บริการรถไฟฟ้ามหานคร ปี 2558 จำแนกตามรายสถานี 73

สถิติการขนส่ง (ต่อ)

- จำนวนผู้โดยสารโดยเฉลี่ยที่ใช้บริการรถไฟฟ้ามหานคร ปี 2558 จำแนกตามรายเดือน	74
- สถิติจำนวนผู้โดยสารที่ใช้บริการรถไฟฟ้ามหานคร ปี 2552 - 2558 จำแนกตามรายเดือน	75
- สถิติจำนวนผู้โดยสารรถไฟฟ้าเชื่อมท่าอากาศยานสุวรรณภูมิ ปี 2553 - 2558	76
- สถิติจำนวนผู้โดยสารรถไฟฟ้าโดยสารประจำทางด่วนพิเศษ (BRT) ปี 2553 - 2558	77
- สถิติจำนวนผู้ใช้บริการรถโดยสารประจำทางขององค์การขนส่งมวลชนกรุงเทพ ปีงบประมาณ 2552 - 2558	78
จำแนกตามประเภทรถโดยสาร	
- สถิติจำนวนรถโดยสารประจำทางที่วิ่งบริการบนเส้นทางการเดินรถในเขตกรุงเทพมหานคร	79
ปีงบประมาณ 2552 - 2558	
- กราฟแสดงการเปรียบเทียบจำนวนผู้โดยสารระบบขนส่งมวลชนระบบราง ปี 2558	80
- จำนวนผู้โดยสารที่ใช้บริการเรือยนต์โดยสารข้ามฟาก ปี 2558 จำแนกตามเส้นทางเดินเรือ	81
- จำนวนผู้โดยสารที่ใช้บริการเรือยนต์โดยสารข้ามฟากเฉลี่ยต่อวัน ปี 2558 จำแนกตามเส้นทางเดินเรือ	82
- จำนวนผู้โดยสารที่ใช้บริการเรือด่วนเลียบริมฝั่งแม่น้ำเจ้าพระยา ปี 2558 จำแนกตามท่าเทียบเรือ	83
- จำนวนผู้โดยสารที่ใช้บริการเรือโดยสารคลองแสนแสบ ปี 2558 จำแนกตามท่าเทียบเรือ	84
- สถิติจำนวนผู้โดยสารที่ใช้บริการ การรถไฟฟ้าแห่งประเทศไทย ทางรถไฟย่านชานเมือง	85
(กรุงเทพ-ชุมทางบ้านภาชี) ปีงบประมาณ 2553-2558 จำแนกตามรายสถานี	
- สถิติจำนวนผู้โดยสารที่ใช้บริการ การรถไฟฟ้าแห่งประเทศไทย ทางรถไฟสายใต้ (ธนบุรี-ชุมทางหนองปลาตุ๊ก)	86
ปีงบประมาณ 2553-2558 จำแนกตามรายสถานี	
- สถิติจำนวนผู้โดยสารที่ใช้บริการ การรถไฟฟ้าแห่งประเทศไทย ทางรถไฟสายตะวันออก	87
(กรุงเทพ-ชุมทางฉะเชิงเทรา) ปีงบประมาณ 2553-2558 จำแนกตามรายสถานี	
- สถิติจำนวนผู้โดยสารที่ใช้บริการ การรถไฟฟ้าแห่งประเทศไทย ทางรถไฟสายแม่กลอง (วงเวียนใหญ่-แม่กลอง)	88
ปีงบประมาณ 2553-2558 จำแนกตามรายสถานี	
- จำนวนรถยนต์ส่วนบุคคล และรถจักรยานยนต์ที่จดทะเบียนใหม่ในเขตกรุงเทพมหานคร ปี 2558	89
จำแนกตามรายเดือน	
- สถิติจำนวนรถยนต์ส่วนบุคคล และรถจักรยานยนต์ที่จดทะเบียนในกรุงเทพมหานคร	90
สะสม ณ วันที่ 31 ธันวาคม ปี 2552 - 2558	
- สถิติจำนวนรถที่จดทะเบียนในเขตกรุงเทพมหานคร สะสมถึง วันที่ 31 ธันวาคม ปี 2552 - 2558	91
จำแนกตามประเภทรถ	

สถิติการขนส่ง (ต่อ)

- สถิติจำนวนรถจดทะเบียนใหม่ตามกฎหมายว่าด้วยรถยนต์ และกฎหมายว่าด้วยการขนส่งทางบกทั่วประเทศ	92
ปี 2552 - 2558 จำแนกตามประเภทรถ	
- สถิติจำนวนใบอนุญาตขับรถตามกฎหมายว่าด้วยรถยนต์ กรุงเทพมหานคร	93
สะสมถึง วันที่ 31 ธันวาคม ปี 2552 - 2558 จำแนกตามประเภทใบอนุญาต	
- สถิติจำนวนใบอนุญาตขับรถตามกฎหมายว่าด้วยรถยนต์ ทั่วประเทศ	94
สะสมถึง วันที่ 31 ธันวาคม ปี 2552 - 2558 จำแนกตามประเภทใบอนุญาต	
- จำนวนวินและผู้ขับขี่รถจักรยานยนต์สาธารณะในเขตกรุงเทพมหานคร ปี 2558 จัดเรียงตามชื่อเขต	95

สถิติอุบัติเหตุจราจร

- จำนวนการเกิดอุบัติเหตุจราจรในเขตกรุงเทพมหานคร ช่วงเทศกาลปีใหม่และสงกรานต์ ปี 2559.....	98
จำแนกตามรายวัน	
- สถิติจำนวนการเกิดอุบัติเหตุจราจรในเขตกรุงเทพมหานคร ช่วงเทศกาลปีใหม่และสงกรานต์ ปี 2553 – 2559.....	99
- สถิติสาเหตุการเกิดอุบัติเหตุจราจรในเขตกรุงเทพมหานคร ช่วงเทศกาลปีใหม่และสงกรานต์ ปี 2553 – 2559.....	100
- สถิติสาเหตุที่ทำให้มีผู้เสียชีวิตจากอุบัติเหตุจราจรในเขตกรุงเทพมหานครช่วงเทศกาลปีใหม่และสงกรานต์	101
ปี 2553 - 2559	
- สถิติบริเวณจุดที่เกิดอุบัติเหตุจราจรในเขตกรุงเทพมหานคร ช่วงเทศกาลปีใหม่และสงกรานต์	102
ปี 2553 – 2559	
- สถิติช่วงเวลาที่เกิดอุบัติเหตุจราจรในเขตกรุงเทพมหานคร ช่วงเทศกาลปีใหม่และสงกรานต์	103
ปี 2553 – 2559	
- สถิติช่วงอายุผู้บาดเจ็บและเสียชีวิตจากอุบัติเหตุจราจรในเขตกรุงเทพมหานคร	104
ช่วงเทศกาลปีใหม่และสงกรานต์ ปี 2553 - 2559	
- สถิติประเภทยานพาหนะที่เกิดอุบัติเหตุจราจรในเขตกรุงเทพมหานคร ช่วงเทศกาลปีใหม่และสงกรานต์	105
ปี 2553 - 2559	
- จำนวนอุบัติเหตุจราจรทั่วประเทศ ช่วงเทศกาลปีใหม่และสงกรานต์ ปี 2559 จำแนกตามรายวัน	106
- สถิติอุบัติเหตุจราจรทั่วประเทศ ช่วงเทศกาลปีใหม่และสงกรานต์ ปี 2553 – 2559	107
- จำนวนอุบัติเหตุจราจรในเขตกรุงเทพมหานคร ปี 2558 จำแนกตามรายเดือน	108
- สถิติอุบัติเหตุจราจรในเขตกรุงเทพมหานคร ปี 2551 – 2558	109
- จำนวนการเกิดอุบัติเหตุจราจรในเขตกรุงเทพมหานคร ปี 2558 จำแนกตามประเภทยานพาหนะ	110

สถิติอุบัติเหตุจราจร (ต่อ)

- จำนวนผู้ประสบอุบัติเหตุจราจรในเขตกรุงเทพมหานคร ปี 2558 จำแนกตามสาเหตุการเกิดอุบัติเหตุ	111
- สถิติอุบัติเหตุจราจรทั่วประเทศ ปี 2551 - 2558	112
- กราฟแสดงข้อมูลอุบัติเหตุจราจร ปี 2558 ในเขตกรุงเทพมหานคร	113
- สถิติผลการตรวจจับผู้ขับขี่ที่ดื่มสุราหรือสิ่งมีเมาอย่างอื่นในเขตกรุงเทพมหานคร ปี 2552 - 2558	114
- จำนวนการเกิดอุบัติเหตุจราจรบริเวณอุโมงค์ลอดทางแยกในเขตกรุงเทพมหานคร ปี 2558	115
- สถิติอุบัติเหตุจราจรบริเวณอุโมงค์ลอดทางแยกในเขตกรุงเทพมหานคร ปี 2553 - 2558	116
- จำนวนอุบัติเหตุที่เกิดขึ้นในทางพิเศษ รวมทุกสายทาง ปีงบประมาณ 2558 จำแนกตามรายเดือน	117
- สถิติอุบัติเหตุที่เกิดขึ้นในทางพิเศษ รวมทุกสายทาง ปีงบประมาณ 2551 - 2558	118

ข้อมูลสะพาน ทางจักรยาน สัญญาณไฟจราจร อุปกรณ์ความปลอดภัย และข้อมูลอื่นๆ

- จำนวนสะพานคนเดินข้ามถนนในเขตกรุงเทพมหานคร ปี 2558 จัดเรียงตามชื่อเขต	120
- จำนวนเส้นทางจักรยานในเขตกรุงเทพมหานคร ปี 2558	121
- จำนวนสัญญาณไฟจราจรในเขตกรุงเทพมหานคร ปี 2558 จำแนกตามประเภทสัญญาณไฟจราจร	123
- จำนวนอุปกรณ์ความปลอดภัยประเภท รั้วเหล็ก การ์ดเรล และการ์ดเคเบิล ในเขตกรุงเทพมหานคร ปี 2558	125
- จำนวนกล้องโทรทัศน์วงจรปิด (CCTV) ในเขตกรุงเทพมหานคร ปี 2558 จัดเรียงตามชื่อเขต	132
- จำนวนป้ายหยุดรถโดยสารและศาลาที่พักผู้โดยสารรถโดยสารประจำทางในเขตกรุงเทพมหานคร ปี 2558	135
- ข้อมูลสะพานรถยนต์ข้ามทางแยกและทางต่างระดับในเขตกรุงเทพมหานคร ณ เดือนธันวาคม ปี 2558	137
- ข้อมูลอุโมงค์ทางลอดรถยนต์และอุโมงค์คนเดินในเขตกรุงเทพมหานคร ณ เดือนธันวาคม ปี 2558	141
- ปริมาณการจำหน่ายเชื้อเพลิงที่สำคัญในพื้นที่กรุงเทพมหานคร และทั่วประเทศ ปี 2558	142
จำแนกตามชนิดของเชื้อเพลิง	
- จำนวนสถานีบริการจำหน่ายน้ำมันเชื้อเพลิง ในเขตกรุงเทพมหานครและจังหวัดรอบนอก	143
ปี 2558 จำแนกตามผู้ค้า	
- สถิติปริมาณการจำหน่ายเชื้อเพลิงที่สำคัญในเขตกรุงเทพมหานคร ปี 2552 - 2558	144
จำแนกตามชนิดของเชื้อเพลิง	
- สถิติปริมาณความต้องการใช้เชื้อเพลิงที่สำคัญทั่วประเทศ ปี 2552 - 2558	145
จำแนกตามชนิดของเชื้อเพลิง	
- ข้อมูลการตรวจวัดคุณภาพอากาศบริเวณริมถนนจากจุดตรวจวัดแบบชั่วคราว	146
ในเขตกรุงเทพมหานคร ปี 2558	



โครงข่ายสถานีพัฒนาการ: บนถนนหลวงหนทางราง

ในเขตกรุงเทพมหานครและปริมณฑล ระยะ 20 ปี (พ.ศ. 2553-2572)

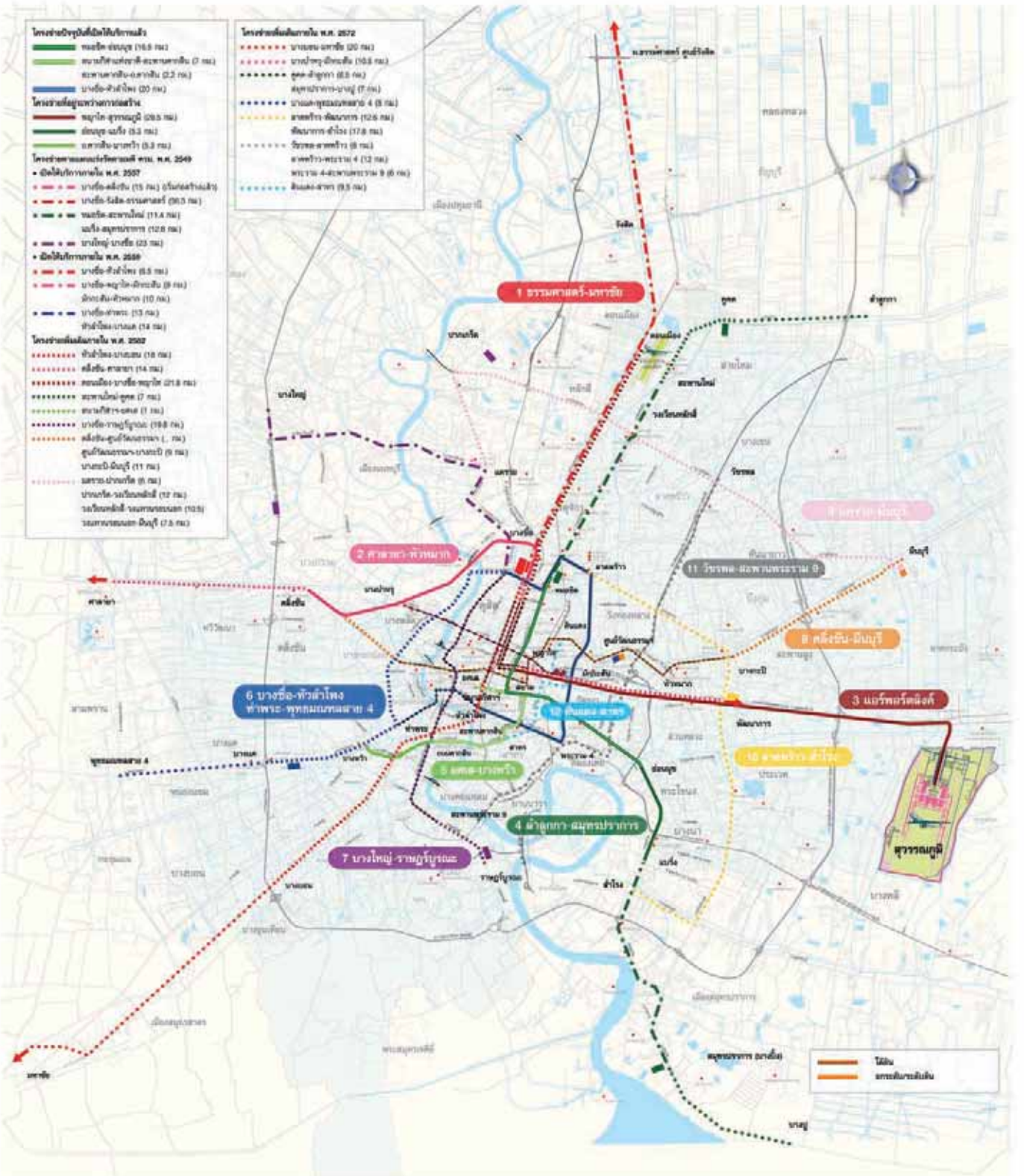


โครงข่ายทางรถไฟบนถนนหลวงหนทางรางในเขตกรุงเทพมหานครและปริมณฑล สามารถจำแนกเป็นกลุ่มต่างๆ ตามลักษณะการพัฒนา เช่น จำนวนโครงข่ายที่พัฒนาเป็นโครงข่าย (46.7 กม.) และโครงข่ายที่ต่อเนื่องจากโครงข่าย (39.1 กม.) แล้ว โครงข่ายกลุ่มอื่นๆ จะได้รับการพัฒนาเป็นถนนรถไฟสายๆ ตามลำดับเป็น 3 ระยะ ได้แก่

1. แผนโครงข่ายระยะที่ 1 ค.ศ. พ.ศ. 2549 (145 กม.) ประกอบด้วยโครงข่ายสายที่พัฒนาเป็นโครงข่ายที่ต่อเนื่องจากโครงข่าย (39.1 กม.) และโครงข่ายที่พัฒนาเป็นถนนรถไฟสายๆ (105.9 กม.) ส่วนใหญ่เป็นเส้นทางที่พัฒนาเพื่อใช้ในการขนส่งสินค้าและขนส่งผู้โดยสารในระยะสั้นๆ โดยสามารถเปิดให้บริการได้ประมาณปี พ.ศ. 2557 (88.5 กม.) และทยอยใน พ.ศ. 2559 (82.5 กม.) ซึ่งเมื่อรวมกับโครงข่ายที่พัฒนาเป็นโครงข่ายที่ต่อเนื่องจากโครงข่ายที่พัฒนาเป็นถนนรถไฟสายๆ ระยะ 254 ค.ศ. รวมแล้วจะมีให้บริการ 370 กม. ของโครงข่ายทั้งหมด ให้บริการประมาณ 3.3 ล้านคน

2. แผนโครงข่ายระยะที่ 2 ค.ศ. พ.ศ. 2562 (105 กม.) ประกอบด้วย โครงข่ายสายที่พัฒนาเป็นถนนรถไฟสายที่ต่อเนื่องจากโครงข่าย (105 กม.) และโครงข่ายสายที่พัฒนาเป็นถนนรถไฟสายๆ (0 กม.) ส่วนใหญ่เป็นเส้นทางที่พัฒนาเพื่อใช้ในการขนส่งสินค้าและขนส่งผู้โดยสารในระยะสั้นๆ โดยสามารถเปิดให้บริการได้ประมาณปี พ.ศ. 2562 (105 กม.) และทยอยใน พ.ศ. 2564 (105 กม.) ซึ่งเมื่อรวมกับโครงข่ายที่พัฒนาเป็นถนนรถไฟสายๆ ระยะ 254 และ 2562 รวมแล้วจะมีให้บริการ 475 กม. ของโครงข่ายทั้งหมด ให้บริการประมาณ 3.8 ล้านคน

3. แผนโครงข่ายระยะที่ 3 ค.ศ. พ.ศ. 2572 (116 กม.) เป็นเส้นทางสายที่พัฒนาเป็นถนนรถไฟสายที่ต่อเนื่องจากโครงข่าย (116 กม.) และโครงข่ายสายที่พัฒนาเป็นถนนรถไฟสายๆ (0 กม.) ส่วนใหญ่เป็นเส้นทางที่พัฒนาเพื่อใช้ในการขนส่งสินค้าและขนส่งผู้โดยสารในระยะสั้นๆ โดยสามารถเปิดให้บริการได้ประมาณปี พ.ศ. 2572 (116 กม.) และทยอยใน พ.ศ. 2574 (116 กม.) ซึ่งเมื่อรวมกับโครงข่ายที่พัฒนาเป็นถนนรถไฟสายๆ ระยะ 254, 2562 และ 2572 รวมแล้วจะมีให้บริการ 591 กม. ของโครงข่ายทั้งหมด ให้บริการประมาณ 4.3 ล้านคน





ปริมาณจราจรและ อัตราความเร็วในการเดินทาง



ปริมาณจราจรบริเวณทางแยกในเขตกรุงเทพมหานคร เดือนกรกฎาคม - ธันวาคม ปี 2558

จำนวนตามประเภทรถและช่วงเวลา จัดเรียงตามวันที่สำรวจ

ลำดับที่	ชื่อทางแยก วัน / เดือน / ปี	ถนนซอย	ช่วงเวลา	ประเภทรถ (คัน)						ปริมาณรวม (คัน)		
				รถยนต์	ตู้/บัส	มอเตอร์ไซค์	จักรยาน	สามล้อ	แคว้น	แคว้น	รวมทั้งหมด	
1	บางบอน 5 (1 ก.ค. 58)	ซอยเอกชัย 131	ช่วงเวลาเช้า (7.00 - 9.00 น.)	456	402	-	-	77	2	937	5,996	50,139
			ช่วงกลางวัน (9.00 - 16.00 น.)	1,630	1,380	1	-	425	6	3,452		
			ช่วงเย็น (16.00 - 19.00 น.)	878	628	2	1	95	3	1,607		
			ช่วงเวลาเช้า (7.00 - 9.00 น.)	814	734	-	-	85	12	1,645		
			ช่วงกลางวัน (9.00 - 16.00 น.)	2,486	2,465	-	-	483	35	5,469		
			ช่วงเย็น (16.00 - 19.00 น.)	1,018	804	-	-	152	5	1,979		
2	รัชดาภิเษก-ลาดพร้าว (2 ก.ค. 58)	ลาดพร้าว	ช่วงเวลาเช้า (7.00 - 9.00 น.)	2,604	2,647	68	4	264	36	5,623	36,060	136,233
			ช่วงกลางวัน (9.00 - 16.00 น.)	7,971	9,201	298	-	2,030	115	19,615		
			ช่วงเย็น (16.00 - 19.00 น.)	4,648	4,706	128	-	318	12	9,812		
			ช่วงเวลาเช้า (7.00 - 9.00 น.)	11,501	3,384	148	-	90	20	15,143		
			ช่วงกลางวัน (9.00 - 16.00 น.)	39,034	12,665	567	-	963	67	53,295		
			ช่วงเย็น (16.00 - 19.00 น.)	13,796	4,379	226	-	29	11	18,440		
3	รามเกล้า (3 ก.ค. 58)	รามคำแหง	ช่วงเวลาเช้า (7.00 - 9.00 น.)	6,947	1,331	166	-	42	16	8,502	30,432	81,168
			ช่วงกลางวัน (9.00 - 16.00 น.)	21,546	5,663	996	1	306	72	28,613		
			ช่วงเย็น (16.00 - 19.00 น.)	9,382	2,441	352	1	34	19	12,239		
			ช่วงเวลาเช้า (7.00 - 9.00 น.)	2,828	1,622	52	-	239	7	4,748		
			ช่วงกลางวัน (9.00 - 16.00 น.)	9,782	6,314	133	-	1,345	29	17,613		
			ช่วงเย็น (16.00 - 19.00 น.)	4,612	2,829	44	-	584	2	8,071		
4	ป้อมมหากาฬ (6 ก.ค. 58)	พหลโยธิน	ช่วงเวลาเช้า (7.00 - 9.00 น.)	4,988	3,147	113	-	327	6	8,581	50,736	62,797
			ช่วงกลางวัน (9.00 - 16.00 น.)	14,688	10,511	349	1	2,688	13	28,220		
			ช่วงเย็น (16.00 - 19.00 น.)	8,137	4,874	153	-	765	6	13,935		
			ช่วงเวลาเช้า (7.00 - 9.00 น.)	925	371	36	-	23	112	1,467		
			ช่วงกลางวัน (9.00 - 16.00 น.)	4,294	1,482	163	1	110	407	6,457		
			ช่วงเย็น (16.00 - 19.00 น.)	1,882	480	48	-	25	203	2,638		
5	พหลโยธิน	พหลโยธิน	ช่วงเวลาเช้า (7.00 - 9.00 น.)	548	176	36	17	4	100	881	6,369	45,865
			ช่วงกลางวัน (9.00 - 16.00 น.)	2,165	686	150	66	45	452	3,573		
			ช่วงเย็น (16.00 - 19.00 น.)	1,280	373	49	29	10	194	1,915		
			ช่วงเวลาเช้า (7.00 - 9.00 น.)	5,812	1,610	483	10	46	360	8,301		
			ช่วงกลางวัน (9.00 - 16.00 น.)	18,031	5,852	1,530	106	346	1,277	27,140		
			ช่วงเย็น (16.00 - 19.00 น.)	6,958	2,283	545	12	44	582	10,425		

ปริมาณงานจราจรบริเวณทางแยกในเขตกรุงเทพมหานคร เดือนกรกฎาคม - ธันวาคม ปี 2558 (ต่อ)

จำนวนตามประเภทรถและช่วงเวลา จัดเรียงตามวันที่สำรวจ

ลำดับที่	ชื่อทางแยก วัน / เดือน / ปี	ถนนซอย	ช่วงเวลา	ประเภทรถ (คัน)				ปริมาณรวม (คัน)			
				รถยนต์	ผู้โดยสาร	มอเตอร์ไซด์	บรรทุก	สามล้อ	แกละช่วงเวลา	แกละถนน	รวมทั้งแยก
5	ราชพิพิธ - เกษมนคร (7 ก.ค. 58)	เกษมนคร	ช่วงเวลาเช้า (7.00 - 9.00 น.)	1,013	196	-	4	194	1,407	6,183	8,302
			เวลาช่วงบ่าย (9.00 - 16.00 น.)	2,232	679	1	59	694	3,665		
			ช่วงเวลาเย็น (16.00 - 19.00 น.)	680	255	-	9	167	1,111		
			ช่วงเวลาเช้า (7.00 - 9.00 น.)	186	51	-	-	73	309		
			เวลาช่วงบ่าย (9.00 - 16.00 น.)	737	346	1	7	278	1,369		
6	ราชพิพิธ - อัมพวาภิวัตน์ (7 ก.ค. 58)	อัมพวาภิวัตน์	ช่วงเวลาเช้า (7.00 - 9.00 น.)	302	81	-	-	58	441	2,119	9,580
			เวลาช่วงบ่าย (9.00 - 16.00 น.)	1,522	443	32	43	73	2,113		
			ช่วงเวลาเย็น (16.00 - 19.00 น.)	3,178	1,203	99	44	317	4,841		
			ช่วงเวลาเช้า (7.00 - 9.00 น.)	886	290	49	3	116	1,324		
			เวลาช่วงบ่าย (9.00 - 16.00 น.)	107	54	-	5	64	230		
7	ศิริพงษ์ (8 ก.ค. 58)	ศิริพงษ์	ช่วงเวลาเช้า (7.00 - 9.00 น.)	350	209	-	6	224	789	1,302	13,417
			เวลาช่วงบ่าย (9.00 - 16.00 น.)	115	52	-	1	85	283		
			ช่วงเวลาเย็น (16.00 - 19.00 น.)	847	449	46	7	240	1,608		
			ช่วงเวลาเช้า (7.00 - 9.00 น.)	4,064	1,328	144	70	756	6,494		
			เวลาช่วงบ่าย (9.00 - 16.00 น.)	1,921	726	58	13	328	3,076		
8	ราชพิพิธ - จันทอง (8 ก.ค. 58)	จันทอง	ช่วงเวลาเช้า (7.00 - 9.00 น.)	420	150	-	-	297	870	2,239	15,524
			เวลาช่วงบ่าย (9.00 - 16.00 น.)	434	175	-	1	373	985		
			ช่วงเวลาเย็น (16.00 - 19.00 น.)	172	135	-	-	77	384		
			ช่วงเวลาเช้า (7.00 - 9.00 น.)	1,276	336	52	4	228	1,972		
			เวลาช่วงบ่าย (9.00 - 16.00 น.)	4,824	1,841	240	69	885	8,095		
9	พระจันทร์ - หน้าพระธาตุ (9 ก.ค. 58)	หน้าพระธาตุ	ช่วงเวลาเช้า (7.00 - 9.00 น.)	2,038	623	116	11	448	3,310	2,147	19,969
			เวลาช่วงบ่าย (9.00 - 16.00 น.)	184	83	-	2	163	432		
			ช่วงเวลาเย็น (16.00 - 19.00 น.)	410	269	-	16	530	1,225		
			ช่วงเวลาเช้า (7.00 - 9.00 น.)	186	88	-	5	211	490		
			เวลาช่วงบ่าย (9.00 - 16.00 น.)	1,030	299	503	5	109	1,976		
พระจันทร์ - หน้าพระธาตุ (9 ก.ค. 58)	หน้าพระธาตุ	ช่วงเวลาเช้า (7.00 - 9.00 น.)	4,629	1,481	1,576	34	1,014	8,770	14,688	5,311	
		เวลาช่วงบ่าย (9.00 - 16.00 น.)	2,274	777	340	11	535	3,942			
		ช่วงเวลาเย็น (16.00 - 19.00 น.)	238	54	204	9	95	617			
		ช่วงเวลาเช้า (7.00 - 9.00 น.)	1,816	438	680	3	272	3,255			
		เวลาช่วงบ่าย (9.00 - 16.00 น.)	733	301	221	6	156	1,439			

ปริมาณงานจราจรบริเวณทางแยกในเขตกรุงเทพมหานคร เดือนกรกฎาคม - ธันวาคม ปี 2558 (ต่อ)

จำนวนตามประเภทและช่วงเวลา จัดเรียงตามวันที่สำรวจ

ลำดับที่	ชื่อทางแยก วัน / เดือน / ปี	ถนนย่อย	ช่วงเวลา	ประเภทรถ (คัน)				ปริมาณรวม (คัน)			
				รถยนต์	ผู้โดยสาร	แม่เหล็ก	บรรทุก	สามล้อ	แอมโบลานซ์	รวมทั้งหมด	
10	หน้าพระธาตุ - หน้าพระธาตุ (9 ก.ค. 58)	หน้าพระธาตุ	ช่วงเช้า (7.00 - 9.00 น.)	401	248	15	5	73	981	11,769	23,963
			ช่วงบ่าย (9.00 - 16.00 น.)	3,097	1,680	45	20	1,045	7,547		
			ช่วงเย็น (16.00 - 19.00 น.)	1,524	514	14	1	472	3,241		
11	ศิริรินทร์ (10 ก.ค. 58)	หน้าพระธาตุ	ช่วงเช้า (7.00 - 9.00 น.)	788	139	32	3	124	1,217	12,184	104,460
			ช่วงบ่าย (9.00 - 16.00 น.)	4,574	1,152	102	40	1,894	8,459		
			ช่วงเย็น (16.00 - 19.00 น.)	1,396	431	60	6	344	2,508		
12	สามยอด (13 ก.ค. 58)	ศิริรินทร์	ช่วงเช้า (7.00 - 9.00 น.)	7,992	4,960	-	280	2	13,278	83,718	20,772
			ช่วงบ่าย (9.00 - 16.00 น.)	30,232	16,946	3	3,027	25	60,377		
			ช่วงเย็น (16.00 - 19.00 น.)	13,620	5,948	1	457	7	20,063		
13	วัดศึก (13 ก.ค. 58)	มทไผ่	ช่วงเช้า (7.00 - 9.00 น.)	2,346	978	-	148	31	3,526	21,332	30,202
			ช่วงบ่าย (9.00 - 16.00 น.)	7,956	3,203	-	883	56	12,142		
			ช่วงเย็น (16.00 - 19.00 น.)	3,484	1,369	-	214	10	5,104		
14	เกษมราษฎร์ (14 ก.ค. 58)	เกษมราษฎร์	ช่วงเช้า (7.00 - 9.00 น.)	2,911	708	27	8	154	3,932	11,943	31,567
			ช่วงบ่าย (9.00 - 16.00 น.)	8,239	2,968	72	56	741	12,566		
			ช่วงเย็น (16.00 - 19.00 น.)	3,272	1,126	15	10	233	4,844		
14	เกษมราษฎร์ (14 ก.ค. 58)	เกษมราษฎร์	ช่วงเช้า (7.00 - 9.00 น.)	1,571	460	81	10	209	2,463	8,453	60,293
			ช่วงบ่าย (9.00 - 16.00 น.)	2,276	1,231	136	18	541	4,451		
			ช่วงเย็น (16.00 - 19.00 น.)	972	560	45	8	287	1,968		
14	เกษมราษฎร์ (14 ก.ค. 58)	เกษมราษฎร์	ช่วงเช้า (7.00 - 9.00 น.)	946	258	-	5	142	1,428	11,943	31,567
			ช่วงบ่าย (9.00 - 16.00 น.)	4,169	1,964	-	175	760	7,403		
			ช่วงเย็น (16.00 - 19.00 น.)	1,806	803	-	85	281	3,112		
14	เกษมราษฎร์ (14 ก.ค. 58)	เกษมราษฎร์	ช่วงเช้า (7.00 - 9.00 น.)	2,051	626	47	10	276	3,095	19,614	60,293
			ช่วงบ่าย (9.00 - 16.00 น.)	7,158	2,768	256	475	1,128	12,205		
			ช่วงเย็น (16.00 - 19.00 น.)	2,617	1,102	79	118	361	4,314		
14	เกษมราษฎร์ (14 ก.ค. 58)	เกษมราษฎร์	ช่วงเช้า (7.00 - 9.00 น.)	1,199	338	4	5	28	1,572	8,453	60,293
			ช่วงบ่าย (9.00 - 16.00 น.)	3,635	1,363	15	103	73	5,089		
			ช่วงเย็น (16.00 - 19.00 น.)	1,322	418	7	17	28	1,792		
14	เกษมราษฎร์ (14 ก.ค. 58)	เกษมราษฎร์	ช่วงเช้า (7.00 - 9.00 น.)	19	7	-	-	-	23	564	61,276
			ช่วงบ่าย (9.00 - 16.00 น.)	384	88	-	11	6	486		
			ช่วงเย็น (16.00 - 19.00 น.)	36	15	-	-	2	53		
14	เกษมราษฎร์ (14 ก.ค. 58)	เกษมราษฎร์	ช่วงเช้า (7.00 - 9.00 น.)	5,908	1,281	-	22	225	7,575	61,276	14,808
			ช่วงบ่าย (9.00 - 16.00 น.)	19,765	7,536	9	336	661	28,893		
			ช่วงเย็น (16.00 - 19.00 น.)	10,049	4,299	1	94	150	14,808		

ปริมาณงานจราจรบริเวณทางแยกในเขตกรุงเทพมหานคร เดือนกรกฎาคม - ธันวาคม ปี 2558 (ต่อ)

จำแนกตามประเภทและช่วงเวลา จัดเรียงตามวันที่สำรวจ

ลำดับที่	ชื่อทางแยก วัน / เดือน / ปี	ถนนย่อย	ช่วงเวลา	ประเภทของ (คัน)						ปริมาณรวม (คัน)		
				รถยนต์	ผู้โดยสาร	แม่เหล็ก	บรรทุก	สามล้อ	แอมโบลันซ์	รวมทั้งหมด		
15	บางยี่เรือ (15 ก.ค. 58)	เขตดุสิต	ช่วงเช้า (7.00 - 9.00 น.)	1,534	359	60	7	3	176	2,139	8,572	39,357
			ช่วงบ่าย (9.00 - 16.00 น.)	3,219	846	196	13	33	422	4,729		
			ช่วงเย็น (16.00 - 19.00 น.)	1,308	231	50	3	7	105	1,704		
			รวม	1,812	550	118	6	14	135	2,635		
16	สาทร - นางชีวาส (16 ก.ค. 58)	เขตราชเทวี	ช่วงเช้า (7.00 - 9.00 น.)	5,044	1,952	365	24	246	493	8,124	14,980	58,806
			ช่วงบ่าย (9.00 - 16.00 น.)	2,882	878	113	4	36	308	4,221		
			ช่วงเย็น (16.00 - 19.00 น.)	1,288	352	91	32	15	320	2,078		
			รวม	5,349	1,904	387	128	195	1,004	8,967		
17	ถนนตาก (17 ก.ค. 58)	พรานนก	ช่วงเช้า (7.00 - 9.00 น.)	3,135	889	170	56	27	473	4,760	16,533	54,354
			ช่วงบ่าย (9.00 - 16.00 น.)	2,991	726	30	8	16	45	3,816		
			ช่วงเย็น (16.00 - 19.00 น.)	13,710	3,068	112	26	173	212	18,210		
			รวม	6,221	1,491	54	13	21	51	7,851		
18	บางนา (20 ก.ค. 58)	เขตสาทร	ช่วงเช้า (7.00 - 9.00 น.)	9,637	1,374	67	41	16	62	11,197	37,721	58,641
			ช่วงบ่าย (9.00 - 16.00 น.)	25,994	6,368	258	96	362	202	33,270		
			ช่วงเย็น (16.00 - 19.00 น.)	9,176	2,210	79	34	35	69	11,603		
			รวม	1,793	660	54	100	17	55	2,679		
19	ถนนสุขุมวิท (19 ก.ค. 58)	เขตวัฒนา	ช่วงเช้า (7.00 - 9.00 น.)	6,539	2,281	186	291	156	216	9,669	16,633	54,354
			ช่วงบ่าย (9.00 - 16.00 น.)	2,914	970	90	144	36	131	4,285		
			ช่วงเย็น (16.00 - 19.00 น.)	4,489	1,642	142	46	71	80	6,450		
			รวม	14,357	6,104	557	80	531	347	21,976		
20	ถนนสุขุมวิท (20 ก.ค. 58)	เขตวัฒนา	ช่วงเช้า (7.00 - 9.00 น.)	6,727	2,155	243	28	51	81	9,285	37,721	58,641
			ช่วงบ่าย (9.00 - 16.00 น.)	70	12	-	-	-	-	82		
			ช่วงเย็น (16.00 - 19.00 น.)	156	48	-	-	3	-	207		
			รวม	40	10	-	-	-	-	50		
21	ถนนสุขุมวิท (21 ก.ค. 58)	เขตวัฒนา	ช่วงเช้า (7.00 - 9.00 น.)	617	101	-	-	2	27	747	2,308	58,641
			ช่วงบ่าย (9.00 - 16.00 น.)	939	231	-	-	2	98	1,270		
			ช่วงเย็น (16.00 - 19.00 น.)	191	58	-	-	-	42	291		
			รวม	325	122	-	-	-	-	447		
22	ถนนสุขุมวิท (22 ก.ค. 58)	เขตวัฒนา	ช่วงเช้า (7.00 - 9.00 น.)	1,306	504	-	-	15	9	1,834	3,060	58,641
			ช่วงบ่าย (9.00 - 16.00 น.)	594	167	-	-	1	7	759		
			ช่วงเย็น (16.00 - 19.00 น.)	6,798	1,799	363	6	12	32	9,010		
			รวม	22,253	6,886	1,157	5	280	104	30,685		
23	ถนนสุขุมวิท (23 ก.ค. 58)	เขตวัฒนา	ช่วงเช้า (7.00 - 9.00 น.)	10,149	2,661	369	1	73	6	13,249	52,944	58,641
			ช่วงบ่าย (9.00 - 16.00 น.)	-	-	-	-	-	-	-		
			ช่วงเย็น (16.00 - 19.00 น.)	-	-	-	-	-	-	-		
			รวม	-	-	-	-	-	-	-		

ปริมาณงานจราจรบริเวณทางแยกในเขตกรุงเทพมหานคร เดือนกรกฎาคม - ธันวาคม ปี 2558 (ต่อ)

จำนวนตามประเภทและช่วงเวลา จัดเรียงตามวันที่สำรวจ

ลำดับที่	ชื่อทางแยก วัน / เดือน / ปี	ถนนย่อย	ช่วงเวลา	ประเภทรถ (คัน)						ปริมาณรวม (คัน)		
				รถยนต์นั่ง	ตู้โดยสาร	มอเตอร์ไซด์	จักรยาน	สามล้อ	แถมรวม	แถมรวม (คัน)	รวมทั้งหมด	
19	ศรีนครินทร์ - บางนาพลาซ่า (21 ก.ค. 58)	ศรีนครินทร์	ช่วงเวลาเช้า (7.00 - 9.00 น.)	8,529	3,984	136	12	110	8	12,779		
			ช่วงกลางวัน (9.00 - 16.00 น.)	28,054	13,803	553	36	1,646	31	43,932	76,766	
			ช่วงเย็น (16.00 - 19.00 น.)	13,032	5,987	331	18	665	12	20,055		103,206
20	ถนนตัดใหม่ลาดพร้าว - บางนาพลาซ่า (21 ก.ค. 58)	ทางออกสู่ถนน ถนนบางนาพลาซ่า	ช่วงเวลาเช้า (7.00 - 9.00 น.)	3,249	1,250	71	-	104	2	4,676		
			ช่วงกลางวัน (9.00 - 16.00 น.)	10,326	3,879	292	-	802	6	15,305	25,439	
			ช่วงเย็น (16.00 - 19.00 น.)	4,793	1,364	136	-	162	13	6,468		
21	ลาดพร้าว - ถนนตัดใหม่ลาดพร้าว - บางนาพลาซ่า (21 ก.ค. 58)	ซอยสุขุมวิท 105 (ลาดพร้าว)	ช่วงเวลาเช้า (7.00 - 9.00 น.)	555	344	-	-	16	3	918		
			ช่วงกลางวัน (9.00 - 16.00 น.)	1,936	1,084	1	-	95	7	3,123	5,580	
			ช่วงเย็น (16.00 - 19.00 น.)	887	631	3	1	15	2	1,539		23,617
22	ลาดพร้าว 81 (22 ก.ค. 58)	ซอยเพชรเกษม 81	ช่วงเวลาเช้า (7.00 - 9.00 น.)	2,378	1,122	11	-	100	-	3,611		
			ช่วงกลางวัน (9.00 - 16.00 น.)	7,054	3,445	21	-	469	-	10,969	18,037	
			ช่วงเย็น (16.00 - 19.00 น.)	2,233	1,123	10	-	70	1	3,437		
23	ลาดพร้าว 81 (23 ก.ค. 58)	ซอยเพชรเกษม 81	ช่วงเวลาเช้า (7.00 - 9.00 น.)	754	731	24	1	48	24	1,592		
			ช่วงกลางวัน (9.00 - 16.00 น.)	2,718	1,743	72	3	249	56	4,841	8,026	
			ช่วงเย็น (16.00 - 19.00 น.)	874	625	24	1	44	25	1,593		59,077
24	ลาดพร้าว 81 (24 ก.ค. 58)	ซอยเพชรเกษม 81	ช่วงเวลาเช้า (7.00 - 9.00 น.)	3,859	3,079	257	3	547	36	7,781		
			ช่วงกลางวัน (9.00 - 16.00 น.)	13,925	11,251	1,113	9	2,602	112	29,012	61,051	
			ช่วงเย็น (16.00 - 19.00 น.)	7,459	5,400	528	4	793	74	14,258		
25	ลาดพร้าว 81 (25 ก.ค. 58)	ซอยเพชรเกษม 81	ช่วงเวลาเช้า (7.00 - 9.00 น.)	1,488	976	5	-	46	6	2,521		
			ช่วงกลางวัน (9.00 - 16.00 น.)	5,086	3,410	29	-	345	21	8,890	15,322	
			ช่วงเย็น (16.00 - 19.00 น.)	2,452	1,418	8	-	31	2	3,911		65,756
26	ลาดพร้าว 81 (26 ก.ค. 58)	ซอยเพชรเกษม 81	ช่วงเวลาเช้า (7.00 - 9.00 น.)	5,896	2,667	70	-	127	4	8,764		
			ช่วงกลางวัน (9.00 - 16.00 น.)	17,174	9,065	230	2	1,063	20	27,564	50,434	
			ช่วงเย็น (16.00 - 19.00 น.)	9,017	4,832	100	2	149	6	14,106		
27	ลาดพร้าว 81 (27 ก.ค. 58)	ซอยเพชรเกษม 81	ช่วงเวลาเช้า (7.00 - 9.00 น.)	677	239	3	-	6	14	939		
			ช่วงกลางวัน (9.00 - 16.00 น.)	2,118	873	9	-	21	32	3,053	5,222	
			ช่วงเย็น (16.00 - 19.00 น.)	825	379	6	-	10	10	1,230		60,860
28	ลาดพร้าว 81 (28 ก.ค. 58)	ซอยเพชรเกษม 81	ช่วงเวลาเช้า (7.00 - 9.00 น.)	8,212	2,015	224	1	21	52	10,526		
			ช่วงกลางวัน (9.00 - 16.00 น.)	23,342	7,743	687	12	292	550	32,626	65,628	
			ช่วงเย็น (16.00 - 19.00 น.)	9,096	2,799	253	3	59	267	12,477		

ปริมาณงานจากบริเวณทางแยกในเขตกรุงเทพมหานคร เดือนกรกฎาคม - ธันวาคม ปี 2558 (ต่อ)

จำนวนตามประเภทรถและช่วงเวลา จัดเรียงตามวันที่สำรวจ

ลำดับที่	ชื่อทางแยก วัน / เดือน / ปี	ถนนสาย	ช่วงเวลา	ประเภทรถ (คัน)						ปริมาณรวม (คัน)			
				รถยนต์	ผู้โดยสาร	มอเตอร์ไซด์	บรรทุก	สามล้อ	แถมช่วงเวลา	แถมถนน	รวมทั้งแยก		
24	พณิชยการ (27 ก.ค. 58)	พระรามที่ 5	ช่วงเวลา (7.00 - 9.00 น.)	1,538	320	-	-	4	16	1,879			
			ช่วงเวลา (9.00 - 16.00 น.)	3,009	1,168	-	-	34	75	4,286		8,524	
			ช่วงเวลา (16.00 - 19.00 น.)	1,817	500	-	-	10	28	2,369			31,369
			ช่วงเวลา (7.00 - 9.00 น.)	3,248	831	1	1	15	50	4,308			
			ช่วงเวลา (9.00 - 16.00 น.)	9,205	3,082	1	1	59	216	12,914		22,835	
25	สะพานเหลือง (28 ก.ค. 58)	ซอยพระยาตาก	ช่วงเวลา (16.00 - 19.00 น.)	4,041	1,245	-	-	14	56	5,613			
			ช่วงเวลา (7.00 - 9.00 น.)	139	44	-	-	-	7	190			
			ช่วงเวลา (9.00 - 16.00 น.)	310	213	-	-	6	97	626		1,115	
			ช่วงเวลา (16.00 - 19.00 น.)	154	87	-	-	4	44	299			
			ช่วงเวลา (7.00 - 9.00 น.)	998	256	-	-	2	49	1,346			
26	คลองเตย (29 ก.ค. 58)	บูรพาภิบาล	ช่วงเวลา (9.00 - 16.00 น.)	2,850	1,468	-	-	51	120	4,640			
			ช่วงเวลา (16.00 - 19.00 น.)	1,587	736	-	-	6	51	2,429		8,415	57,941
			ช่วงเวลา (7.00 - 9.00 น.)	3,251	3,964	14	14	24	109	9,065			
			ช่วงเวลา (9.00 - 16.00 น.)	10,788	12,921	143	143	289	343	27,562		48,411	
			ช่วงเวลา (16.00 - 19.00 น.)	5,088	5,412	56	56	57	165	11,794			
27	จปร. (3 ส.ค. 58)	ราชดำเนินนอก	ช่วงเวลา (7.00 - 9.00 น.)	1,405	323	21	21	7	38	1,861			
			ช่วงเวลา (9.00 - 16.00 น.)	2,712	963	40	40	80	118	4,132		7,869	49,148
			ช่วงเวลา (16.00 - 19.00 น.)	1,246	518	15	15	27	14	1,876			
			ช่วงเวลา (7.00 - 9.00 น.)	5,194	1,263	7	7	18	168	6,902			
			ช่วงเวลา (9.00 - 16.00 น.)	17,776	5,466	33	33	188	363	24,384		41,289	
28	ทางข้ามหน้าสะพานอก จักรพรรดิราช (5 ส.ค. 58)	วิทยุ	ช่วงเวลา (16.00 - 19.00 น.)	7,610	2,035	15	15	30	100	10,003			
			ช่วงเวลา (7.00 - 9.00 น.)	3,301	1,282	-	-	15	34	4,766			
			ช่วงเวลา (9.00 - 16.00 น.)	11,317	5,322	-	-	71	154	17,268		32,005	64,350
			ช่วงเวลา (16.00 - 19.00 น.)	7,590	2,114	-	-	34	68	9,961			
			ช่วงเวลา (7.00 - 9.00 น.)	4,151	1,295	-	-	32	73	5,695			
28	ทางข้ามหน้าสะพานอก จักรพรรดิราช (5 ส.ค. 58)	วิทยุ	ช่วงเวลา (9.00 - 16.00 น.)	12,939	5,180	-	-	191	384	18,750			
			ช่วงเวลา (16.00 - 19.00 น.)	5,888	1,918	-	-	47	130	8,000		32,345	
			ช่วงเวลา (7.00 - 9.00 น.)	3,835	1,117	-	-	6	26	5,005			
			ช่วงเวลา (9.00 - 16.00 น.)	9,165	3,493	-	-	77	152	12,989		22,745	22,745
			ช่วงเวลา (16.00 - 19.00 น.)	3,321	1,317	-	-	6	59	4,751			

ปริมาณจราจรบริเวณทางแยกในเขตกรุงเทพมหานคร เดือนกรกฎาคม - ธันวาคม ปี 2558 (ต่อ)

จำนวนตามประเภทรถและช่วงเวลา จัดเรียงตามวันที่สำรวจ

ลำดับที่	ชื่อทางแยก วัน / เดือน / ปี	ถนนย่อย	ช่วงเวลา	ประเภทรถ (คัน)						ปริมาณรวม (คัน)		
				รถยนต์นั่ง	ผู้โดยสาร	มอเตอร์ไซด์	บรรทุก	สามล้อ	แถมช่วงเวลา	แถมรวม	รวมทั้งแยก	
29	กรุงเทพมหานคร (4 ส.ค. 58)	จรัญสนิทวงศ์	ช่วงเช้า (7.00 - 9.00 น.)	7,242	2,784	167	10	29	7	10,239	65,011	77,172
			ช่วงบ่าย (9.00 - 16.00 น.)	20,998	8,968	504	18	339	19	30,746		
			ช่วงเย็น (16.00 - 19.00 น.)	9,918	3,763	234	6	100	5	14,026		
			ช่วงเช้า (7.00 - 9.00 น.)	1,611	621	3	-	39	-	2,274		
			ช่วงบ่าย (9.00 - 16.00 น.)	5,030	1,966	7	-	148	6	7,187		
			ช่วงเย็น (16.00 - 19.00 น.)	2,337	965	10	-	39	3	3,364		
30	กรุงเทพมหานคร (5 ส.ค. 58)	จตุจักร	ช่วงเช้า (7.00 - 9.00 น.)	1,081	497	20	-	28	1	1,627	9,346	67,890
			ช่วงบ่าย (9.00 - 16.00 น.)	3,386	1,734	68	-	134	14	5,316		
			ช่วงเย็น (16.00 - 19.00 น.)	1,598	750	24	-	25	6	2,403		
			ช่วงเช้า (7.00 - 9.00 น.)	2,248	166	-	-	4	-	2,418		
			ช่วงบ่าย (9.00 - 16.00 น.)	4,052	533	-	-	16	5	4,616		
			ช่วงเย็น (16.00 - 19.00 น.)	986	170	-	-	4	4	1,144		
31	กรุงเทพมหานคร (6 ส.ค. 58)	จตุจักร	ช่วงเช้า (7.00 - 9.00 น.)	3,383	606	2	-	1	-	3,992	20,701	108,834
			ช่วงบ่าย (9.00 - 16.00 น.)	7,806	1,663	19	-	19	1	9,568		
			ช่วงเย็น (16.00 - 19.00 น.)	3,695	778	9	-	4	-	4,486		
			ช่วงเช้า (7.00 - 9.00 น.)	537	160	41	1	-	-	739		
			ช่วงบ่าย (9.00 - 16.00 น.)	2,142	744	170	9	-	-	3,065		
			ช่วงเย็น (16.00 - 19.00 น.)	1,544	483	66	6	-	-	2,098		
31	กรุงเทพมหานคร (6 ส.ค. 58)	จตุจักร	ช่วงเช้า (7.00 - 9.00 น.)	4,921	1,573	117	7	23	-	6,669	35,734	67,890
			ช่วงบ่าย (9.00 - 16.00 น.)	14,954	4,968	349	25	130	180	20,636		
			ช่วงเย็น (16.00 - 19.00 น.)	6,234	1,887	117	5	50	136	8,429		
			ช่วงเช้า (7.00 - 9.00 น.)	2,067	532	15	-	3	-	2,617		
			ช่วงบ่าย (9.00 - 16.00 น.)	8,686	3,861	24	2	98	18	12,669		
			ช่วงเย็น (16.00 - 19.00 น.)	4,036	1,334	7	-	13	5	5,395		
31	กรุงเทพมหานคร (6 ส.ค. 58)	จตุจักร	ช่วงเช้า (7.00 - 9.00 น.)	1,377	340	4	-	6	-	1,727	20,701	108,834
			ช่วงบ่าย (9.00 - 16.00 น.)	4,664	1,407	7	-	12	-	6,290		
			ช่วงเย็น (16.00 - 19.00 น.)	3,044	611	5	-	5	-	3,665		
			ช่วงเช้า (7.00 - 9.00 น.)	8,154	2,582	258	59	36	108	11,217		
			ช่วงบ่าย (9.00 - 16.00 น.)	29,353	10,894	1,660	237	421	401	42,936		
			ช่วงเย็น (16.00 - 19.00 น.)	15,855	5,065	1,170	77	55	46	22,298		

ปริมาณงานจากบริเวณทางแยกในเขตกรุงเทพมหานคร เดือนกรกฎาคม - ธันวาคม ปี 2558 (ต่อ)

จำนวนตามประเภทรถและช่วงเวลา จัดเรียงตามวันที่สำรวจ

ลำดับที่	ชื่อทางแยก วัน / เดือน / ปี	ถนนสาย	ช่วงเวลา	ประเภทรถ (คัน)						ปริมาณรวม (คัน)		
				รถยนต์นั่ง	ผู้โดยสาร	มอเตอร์ไซด์	บรรทุก	สามล้อ	แอมบิวเลนซ์	แอมบิวเลนซ์	รวมทั้งหมด	
32	ประติพัทธ์ (7 ส.ค. 58)	พรรามที่ 6	ช่วงเวลา (7:00 - 9:00 น.)	4,712	1,277	-	27	45	6,080	31,535	51,241	
			ช่วงเวลา (9:00 - 16:00 น.)	12,754	4,268	-	150	121	17,411			
			ช่วงเวลา (16:00 - 19:00 น.)	6,071	1,858	-	22	52	8,044			
			ช่วงเวลา (7:00 - 9:00 น.)	2,847	864	-	17	56	3,885			
33	ต่างระดับบรมราชธานี (10 ส.ค. 58)	ราชพฤกษ์	ช่วงเวลา (9:00 - 16:00 น.)	7,823	2,641	-	167	164	11,162	19,706	260,506	
			ช่วงเวลา (16:00 - 19:00 น.)	3,492	943	-	32	32	4,659			
			ช่วงเวลา (7:00 - 9:00 น.)	11,763	6,307	-	433	12	18,614			
			ช่วงเวลา (9:00 - 16:00 น.)	40,166	23,131	-	2,257	51	65,828			
34	บรมราชธานี (11 ส.ค. 58)	กาญจนภิเษก	ช่วงเวลา (16:00 - 19:00 น.)	20,106	9,751	-	510	21	30,482	145,581	362,702	
			ช่วงเวลา (7:00 - 9:00 น.)	15,229	7,564	16	472	30	23,699			
			ช่วงเวลา (9:00 - 16:00 น.)	51,132	24,925	116	2,877	96	80,661			
			ช่วงเวลา (16:00 - 19:00 น.)	28,029	11,814	58	607	33	41,221			
35	จันทน์ - นราธิวาส (13 ส.ค. 58)	นราธิวาสราชคัมภีร์	ช่วงเวลา (7:00 - 9:00 น.)	17,838	12,941	-	2,629	24	33,529	210,153	56,500	
			ช่วงเวลา (9:00 - 16:00 น.)	59,921	48,797	-	16,234	71	125,243			
			ช่วงเวลา (16:00 - 19:00 น.)	25,923	20,150	-	5,210	23	51,381			
			ช่วงเวลา (7:00 - 9:00 น.)	10,603	8,156	2	804	23	21,161			
36	บึงกุ่ม (14 ส.ค. 58)	พญาไท	ช่วงเวลา (9:00 - 16:00 น.)	40,919	30,739	7	5,832	78	83,366	37,396	63,788	
			ช่วงเวลา (16:00 - 19:00 น.)	19,597	13,954	-	2,180	26	38,022			
			ช่วงเวลา (7:00 - 9:00 น.)	5,036	1,166	32	21	26	6,340			
			ช่วงเวลา (9:00 - 16:00 น.)	15,706	5,809	103	426	148	22,440			
36	บึงกุ่ม (14 ส.ค. 58)	พรรามที่ 1	ช่วงเวลา (16:00 - 19:00 น.)	9,315	2,607	41	89	79	12,256	26,391	6,072	
			ช่วงเวลา (7:00 - 9:00 น.)	2,312	543	-	39	44	2,970			
			ช่วงเวลา (9:00 - 16:00 น.)	5,877	2,461	-	214	163	8,792			
			ช่วงเวลา (16:00 - 19:00 น.)	2,429	1,106	-	67	77	3,702			
36	บึงกุ่ม (14 ส.ค. 58)	พรรามที่ 1	ช่วงเวลา (7:00 - 9:00 น.)	4,733	1,226	-	32	123	6,370	37,396	63,788	
			ช่วงเวลา (9:00 - 16:00 น.)	16,580	4,473	1	248	1,059	22,966			
			ช่วงเวลา (16:00 - 19:00 น.)	5,552	1,666	-	47	541	8,042			
			ช่วงเวลา (7:00 - 9:00 น.)	3,863	804	-	1	103	4,995			
36	บึงกุ่ม (14 ส.ค. 58)	พรรามที่ 1	ช่วงเวลา (9:00 - 16:00 น.)	10,723	3,379	-	38	515	15,324	26,391	6,072	
			ช่วงเวลา (16:00 - 19:00 น.)	4,203	1,255	-	10	405	6,072			

ปริมาณจราจรบริเวณทางแยกในเขตกรุงเทพมหานคร เดือนกรกฎาคม - ธันวาคม ปี 2558 (ต่อ)
 จำนวนตามประเภทรถและช่วงเวลา จัดเรียงตามวันที่สำรวจ

ลำดับที่	ชื่อทางแยก วัน / เดือน / ปี	ถนนสาย	ช่วงเวลา	ประเภทรถ (คัน)				ปริมาณรวม (คัน)			
				รถยนต์	ผู้โดยสาร	มอเตอร์ไซด์	บรรทุก	สามล้อ	แต่ละช่วงเวลา	แต่ละวัน	รวมทั้งยก
37	วัดสิงห์ (เอกชัย 36) (17 ส.ค. 58)	ซอยเอกชัย 36	ช่วงเวลาเช้า (7.00 - 9.00 น.)	736	484	9	33	24	1,285	7,075	30,157
			เวลาร่วมกัน (9.00 - 16.00 น.)	2,111	1,490	29	239	121	3,960		
			ช่วงเวลาเย็น (16.00 - 19.00 น.)	930	777	9	13	69	1,800		
38	บางบอน (17 ส.ค. 58)	เอกชัย	ช่วงเวลาเช้า (7.00 - 9.00 น.)	2,338	1,172	31	46	573	4,160	23,082	40,021
			เวลาร่วมกัน (9.00 - 16.00 น.)	7,286	4,079	116	347	1,583	13,411		
			ช่วงเวลาเย็น (16.00 - 19.00 น.)	3,197	1,488	54	75	687	5,511		
39	ทางเข้านิคม อุตสาหกรรมบางชัน	เอกชัย	ช่วงเวลาเช้า (7.00 - 9.00 น.)	609	512	7	11	8	1,147	6,406	33,616
			เวลาร่วมกัน (9.00 - 16.00 น.)	2,051	1,624	25	87	36	3,823		
			ช่วงเวลาเย็น (16.00 - 19.00 น.)	820	571	10	21	13	1,435		
40	เสรีไทย 95 (18 ส.ค. 58)	เสรีไทย	ช่วงเวลาเช้า (7.00 - 9.00 น.)	3,142	2,330	57	96	202	5,827	33,953	36,938
			เวลาร่วมกัน (9.00 - 16.00 น.)	10,057	8,367	184	868	525	19,091		
			ช่วงเวลาเย็น (16.00 - 19.00 น.)	4,141	3,211	109	175	162	7,798		
41	ทางเข้าตลาดถนนอมรินทร์ บริษัท (19 ส.ค. 58)	เสรีไทย	ช่วงเวลาเช้า (7.00 - 9.00 น.)	55	107	-	35	-	207	1,458	3,067
			เวลาร่วมกัน (9.00 - 16.00 น.)	282	457	-	122	-	861		
			ช่วงเวลาเย็น (16.00 - 19.00 น.)	139	199	-	52	-	390		
42	ห้างหุ้นส่วนโรงเบียร์ รัตนโกสินทร์บริษัท (19 ส.ค. 58)	เสรีไทย	ช่วงเวลาเช้า (7.00 - 9.00 น.)	3,688	2,000	107	157	4	5,966	33,953	26,968
			เวลาร่วมกัน (9.00 - 16.00 น.)	12,007	6,323	369	893	14	19,786		
			ช่วงเวลาเย็น (16.00 - 19.00 น.)	6,018	3,125	167	337	9	9,709		
43	บริษัท - ทางเข้าตลาด บริษัท (19 ส.ค. 58)	เสรีไทย	ช่วงเวลาเช้า (7.00 - 9.00 น.)	3,115	1,924	82	82	39	5,296	33,953	33,953
			เวลาร่วมกัน (9.00 - 16.00 น.)	11,188	6,772	236	598	64	19,047		
			ช่วงเวลาเย็น (16.00 - 19.00 น.)	6,504	2,757	140	104	12	9,610		
44	บริษัท - ทางเข้าตลาด บริษัท (19 ส.ค. 58)	เสรีไทย	ช่วงเวลาเช้า (7.00 - 9.00 น.)	317	174	-	1	-	492	3,067	26,968
			เวลาร่วมกัน (9.00 - 16.00 น.)	1,052	432	-	4	1	1,499		
			ช่วงเวลาเย็น (16.00 - 19.00 น.)	651	409	-	4	2	1,066		
45	บริษัท - ทางเข้าตลาด บริษัท (19 ส.ค. 58)	เสรีไทย	ช่วงเวลาเช้า (7.00 - 9.00 น.)	2,841	900	1	45	-	3,787	23,811	12,522
			เวลาร่วมกัน (9.00 - 16.00 น.)	9,806	3,257	6	450	3	13,522		
			ช่วงเวลาเย็น (16.00 - 19.00 น.)	4,783	1,622	9	87	1	6,502		
46	บริษัท - ทางเข้าตลาด บริษัท (19 ส.ค. 58)	เสรีไทย	ช่วงเวลาเช้า (7.00 - 9.00 น.)	1,450	702	-	59	1	2,212	12,522	12,522
			เวลาร่วมกัน (9.00 - 16.00 น.)	4,258	2,573	-	308	1	7,240		
			ช่วงเวลาเย็น (16.00 - 19.00 น.)	1,743	1,245	-	75	7	3,070		

ปริมาณงานจราจรบริเวณทางแยกในเขตกรุงเทพมหานคร เดือนกรกฎาคม - ธันวาคม ปี 2558 (ต่อ)
 จำนวนตามประเภทรถและช่วงเวลา จัดเรียงตามวันที่สำรวจ

ลำดับที่	ชื่อทางแยก วัน / เดือน / ปี	ถนนซอย	ช่วงเวลา	ประเภทรถ (คัน)						ปริมาณรวม (คัน)			
				รถยนต์	ตู้/จักรยาน	แม่ใหญ่	แม่เล็ก	บรรทุก	สามล้อ	แคว้น	แคว้น	รวมทั้งหมด	
43	สุวิมล - นิตินิม	นิตินิม	ช่วงเช้า (7.00 - 9.00 น.)	2,386	1,573	12	6	268	7	4,232	25,748	63,079	
				7,491	5,379	61	22	1,720	38	14,711			
				3,700	2,438	24	13	606	24	6,805			
				3,929	3,024	32	2	371	10	7,368			
44	เกตุข	ซอยลาดพร้าว 64	ช่วงเช้า (7.00 - 9.00 น.)	10,974	8,063	83	23	2,313	24	21,500	37,331	65,168	
				4,714	2,987	56	4	686	7	8,463			
				1,344	542	-	-	21	11	1,918			
				1,291	448	-	-	12	5	1,755			
45	มกาดไทย - ลาดพร้าว	ลาดพร้าว	ช่วงเช้า (7.00 - 9.00 น.)	6,624	2,863	359	6	64	21	9,927	60,963	17,146	
				22,819	9,257	1,030	25	603	46	33,880			
				12,909	3,727	412	-	52	16	17,146			
				688	187	-	-	-	-	875			
46	ผ่านฟ้า	บริษัท	ช่วงเช้า (7.00 - 9.00 น.)	2,386	663	-	-	7	1	3,037	29,758	35,064	
				1,182	211	-	-	1	-	1,394			
				3,671	1,465	223	31	17	13	5,420			
				11,435	4,338	811	96	123	74	16,877			
46	ผ่านฟ้า	ราชดำเนินนอก	ช่วงเช้า (7.00 - 9.00 น.)	5,207	1,871	313	30	20	20	7,461	4,021	44,761	
				52	31	-	-	1	50	134			
				185	81	-	-	3	151	400			
				266	123	-	-	2	111	492			
46	ผ่านฟ้า	ราชดำเนินกลาง	ช่วงเช้า (7.00 - 9.00 น.)	418	150	37	-	9	21	635	23,140	94	
				1,562	667	142	-	55	76	2,482			
				562	234	55	-	6	47	904			
				2,203	616	66	1	11	66	2,963			
46	ผ่านฟ้า	ปริณายก	ช่วงเช้า (7.00 - 9.00 น.)	10,405	3,185	452	-	203	437	14,682	711	15,769	
				3,957	1,057	239	-	38	204	5,495			
				7	-	-	-	-	1	8			
				19	8	-	-	-	5	32			
46	ผ่านฟ้า	นครสวรรค์	ช่วงเช้า (7.00 - 9.00 น.)	36	15	-	-	-	3	54	29,758	35,064	
				64	15	3	-	-	5	87			
				268	81	10	-	-	22	381			
				149	85	5	-	-	4	243			
46	ผ่านฟ้า	มลาทอง	ช่วงเช้า (7.00 - 9.00 น.)	1,748	503	250	6	9	112	2,628	15,769	4,025	
				5,762	1,991	764	11	154	414	9,116			
				2,842	850	172	3	22	136	4,025			
				-	-	-	-	-	-	-			

ปริมาณงานจราจรบริเวณทางแยกในเขตกรุงเทพมหานคร เดือนกรกฎาคม - ธันวาคม ปี 2558 (ต่อ)

จำนวนตามประเภทและช่วงเวลา จัดเรียงตามวันที่สำรวจ

ลำดับที่	ชื่อทางแยก วัน / เดือน / ปี	ถนนย่อย	ช่วงเวลา	ประเภทรถ (คัน)						ปริมาณรวม (คัน)		
				รถยนต์นั่ง	ตู้โดยสาร	มอเตอร์ไซด์	จักรยาน	สามล้อ	แอมบิวเลนซ์	รวมทั้งหมด		
47	มหานคร (25 ส.ค. 58)	มหานคร	ช่วงเวลาเช้า (7.00 - 9.00 น.)	2,042	968	-	4	25	3,069	17,703	77,400	
			ช่วงกลางวัน (9.00 - 16.00 น.)	6,693	3,860	-	189	56	10,800			
			ช่วงเย็น (16.00 - 19.00 น.)	2,126	1,615	-	25	64	3,834			
			รวม	3,730	842	-	34	34	4,669			
48	สถานีสวน (26 ส.ค. 58)	พิชิตโลก	ช่วงเวลาเช้า (7.00 - 9.00 น.)	11,115	4,312	1	208	445	16,190	28,386	77,400	
			ช่วงกลางวัน (9.00 - 16.00 น.)	5,107	2,068	-	51	270	7,537			
			ช่วงเย็น (16.00 - 19.00 น.)	3,583	1,012	20	42	139	5,010			
			รวม	11,837	5,266	106	218	539	18,435			
49	พระรามที่ 3 - รัชดาภิเษก (27 ส.ค. 58)	รัชดาภิเษก	ช่วงเวลาเช้า (7.00 - 9.00 น.)	5,216	2,183	57	40	192	7,865	23,164	45,973	
			ช่วงกลางวัน (9.00 - 16.00 น.)	3,109	1,070	-	25	83	4,362			
			ช่วงเย็น (16.00 - 19.00 น.)	8,853	3,195	3	150	266	12,742			
			รวม	4,058	1,364	-	35	146	5,715			
50	โพธิ์แก้ว (28 ส.ค. 58)	พหลโยธิน	ช่วงเวลาเช้า (7.00 - 9.00 น.)	2,896	967	-	15	129	4,241	30,481	100,618	
			ช่วงกลางวัน (9.00 - 16.00 น.)	9,345	3,321	-	96	236	13,407			
			ช่วงเย็น (16.00 - 19.00 น.)	3,903	1,330	-	17	122	5,516			
			รวม	3,546	1,504	-	104	30	5,192			
50	โพธิ์แก้ว (28 ส.ค. 58)	พหลโยธิน	ช่วงเวลาเช้า (7.00 - 9.00 น.)	11,303	4,872	-	567	90	16,865	70,137	52,980	
			ช่วงกลางวัน (9.00 - 16.00 น.)	6,136	2,119	-	107	41	8,423			
			ช่วงเย็น (16.00 - 19.00 น.)	9,028	4,646	32	150	16	14,107			
			รวม	24,154	12,060	96	1,918	138	39,130			
50	โพธิ์แก้ว (28 ส.ค. 58)	พหลโยธิน	ช่วงเวลาเช้า (7.00 - 9.00 น.)	11,154	4,761	37	555	57	16,900	63,468	678	
			ช่วงกลางวัน (9.00 - 16.00 น.)	6,059	2,546	51	61	16	8,891			
			ช่วงเย็น (16.00 - 19.00 น.)	19,670	8,365	164	327	67	29,083			
			รวม	11,157	3,480	79	66	17	15,006			
50	โพธิ์แก้ว (28 ส.ค. 58)	พหลโยธิน	ช่วงเวลาเช้า (7.00 - 9.00 น.)	1,076	580	-	36	2	1,694	9,800	63,468	
			ช่วงกลางวัน (9.00 - 16.00 น.)	3,551	1,863	-	221	3	5,663			
			ช่วงเย็น (16.00 - 19.00 น.)	1,484	922	-	34	-	2,443			
			รวม	104	63	-	-	-	167			
50	โพธิ์แก้ว (28 ส.ค. 58)	พหลโยธิน	ช่วงเวลาเช้า (7.00 - 9.00 น.)	260	89	-	2	5	356	678	63,468	
			ช่วงกลางวัน (9.00 - 16.00 น.)	107	43	-	1	4	155			
			ช่วงเย็น (16.00 - 19.00 น.)	-	-	-	-	-	-			
			รวม	-	-	-	-	-	-			

ปริมาณจราจรบริเวณทางแยกในเขตกรุงเทพมหานคร เดือนกรกฎาคม - ธันวาคม ปี 2558 (ต่อ)

จำนวนตามประเภทและช่วงเวลา จัดเรียงตามวันที่สำรวจ

ลำดับที่	ชื่อทางแยก วัน / เดือน / ปี	ถนนรอย	ช่วงเวลา	ประเภทรถ (คัน)					ปริมาณรวม (คัน)			
				รถยนต์	ตู้/รถบรรทุก	มอเตอร์ไซด์	จักรยาน	สามล้อ	แต่ละช่วงเวลา	เฉพาะวัน	รวมทั้งวัน	
51	ประตูน้ำ (31 ส.ค. 58)	ราชดำริ	ช่วงเช้า (7.00 - 9.00 น.)	1,853	816	203	21	60	55	3,008	20,813	70,044
			ช่วงบ่าย (9.00 - 16.00 น.)	7,654	2,822	436	96	117	582	11,706		
			ช่วงเย็น (16.00 - 19.00 น.)	3,928	1,456	221	84	18	382	6,069		
			รวม	761	158	112	65	21	1,117			
52	รามคำแหง (1 ก.ย. 58)	เพชรบุรีตัดใหม่	ช่วงเช้า (7.00 - 9.00 น.)	6,487	1,456	351	7	31	484	8,828	46,538	136,917
			ช่วงบ่าย (9.00 - 16.00 น.)	17,959	4,812	1,243	21	219	1,713	26,007		
			ช่วงเย็น (16.00 - 19.00 น.)	8,006	2,288	456	29	49	967	11,805		
			รวม	5,942	2,036	218	50	25	13	8,283		
53	ลำสาลี (3 ก.ย. 58)	รามคำแหง	ช่วงเช้า (7.00 - 9.00 น.)	9,280	4,102	73	-	176	13	13,644	90,449	106,964
			ช่วงบ่าย (9.00 - 16.00 น.)	36,152	15,617	280	-	1,531	76	53,666		
			ช่วงเย็น (16.00 - 19.00 น.)	16,277	6,451	93	1	303	24	23,149		
			รวม	3,939	1,754	286	12	15	30	6,038		
54	พญาไท (8 ก.ย. 58)	จอยสุขุมวิท 77	ช่วงเช้า (7.00 - 9.00 น.)	14,298	5,900	776	81	238	72	21,367	34,966	49,507
			ช่วงบ่าย (9.00 - 16.00 น.)	6,176	2,089	332	55	29	11	8,682		
			ช่วงเย็น (16.00 - 19.00 น.)	7,608	3,058	193	31	35	72	10,968		
			รวม	27,974	10,919	640	80	514	240	40,367		
55	พญาไท (8 ก.ย. 58)	จอยสุขุมวิท 70/1	ช่วงเช้า (7.00 - 9.00 น.)	13,085	4,959	291	54	89	24	18,502	44,462	108,819
			ช่วงบ่าย (9.00 - 16.00 น.)	3,481	2,088	50	10	37	18	5,664		
			ช่วงเย็น (16.00 - 19.00 น.)	11,456	7,933	242	29	1,166	39	20,865		
			รวม	5,259	2,854	103	21	218	12	8,477		
56	พญาไท (8 ก.ย. 58)	จอยสุขุมวิท 70/1	ช่วงเช้า (7.00 - 9.00 น.)	519	394	-	-	22	10	945	5,025	49,507
			ช่วงบ่าย (9.00 - 16.00 น.)	1,750	1,183	-	-	26	14	2,963		
			ช่วงเย็น (16.00 - 19.00 น.)	647	437	-	-	6	7	1,067		
			รวม	5,370	2,731	82	13	66	10	8,271		
57	พญาไท (8 ก.ย. 58)	จอยสุขุมวิท 70/1	ช่วงเช้า (7.00 - 9.00 น.)	18,304	8,256	279	47	424	82	25,362	44,462	108,819
			ช่วงบ่าย (9.00 - 16.00 น.)	7,282	3,219	108	26	144	40	10,819		
			ช่วงเย็น (16.00 - 19.00 น.)									
			รวม									

ปริมาณจราจรบริเวณทางแยกในเขตกรุงเทพมหานคร เดือนกรกฎาคม - ธันวาคม ปี 2558 (ต่อ)

จำนวนตามประเภทและช่วงเวลา จัดเรียงตามวันที่สำรวจ

ลำดับที่	ชื่อทางแยก วัน / เดือน / ปี	ถนนซอย	ช่วงเวลา	ประเภทรถ (คัน)				ปริมาณรวม (คัน)			
				จักรยานยนต์	ผู้โดยสาร	แม่เหล็ก	บรรทุก	สามล้อ	แต่ละช่วงเวลา	แต่ละวัน	รวมทั้งแยก
56	ทางข้ามหน้าบ้าน เพชรบุรี 101 (9 ก.ย. 58)	สุขุมวิท	ช่วงเวลาเช้า (7.00 - 9.00 น.)	5,400	2,148	359	8	47	6	7,968	40,160
			เวลาร่วงค่ำ (9.00 - 16.00 น.)	15,002	6,440	1,012	20	661	46	23,181	
			ช่วงเวลาเย็น (16.00 - 19.00 น.)	5,936	2,663	327	9	54	12	9,001	
57	ทุ่งลาซิ่ง (9 ก.ย. 58)	สุขุมวิท ซอยสุขุมวิท 101/1	ช่วงเวลาเช้า (7.00 - 9.00 น.)	4,388	1,715	303	6	123	12	6,517	38,315
			เวลาร่วงค่ำ (9.00 - 16.00 น.)	15,016	5,943	980	8	779	73	22,799	
			ช่วงเวลาเย็น (16.00 - 19.00 น.)	6,116	2,276	406	6	167	28	8,999	
58	มักกะสัน B (10 ก.ย. 58)	ราชปรารภ มักกะสัน	ช่วงเวลาเช้า (7.00 - 9.00 น.)	686	282	-	-	6	2	986	46,904
			เวลาร่วงค่ำ (9.00 - 16.00 น.)	3,275	1,178	1	-	50	10	4,514	
			ช่วงเวลาเย็น (16.00 - 19.00 น.)	1,335	661	-	-	8	2	2,006	
59	นิคมมักกะสัน (10 ก.ย. 58)	นิคมมักกะสัน กำแพงเพชร 7	ช่วงเวลาเช้า (7.00 - 9.00 น.)	4,786	1,967	247	48	16	119	7,163	42,336
			เวลาร่วงค่ำ (9.00 - 16.00 น.)	17,486	5,383	938	229	143	766	24,934	
			ช่วงเวลาเย็น (16.00 - 19.00 น.)	7,301	2,010	405	89	56	377	10,238	
60	เสี้ยวป่า (11 ก.ย. 58)	เสี้ยวป่า เจริญกรุง	ช่วงเวลาเช้า (7.00 - 9.00 น.)	547	228	11	2	-	7	795	8,869
			เวลาร่วงค่ำ (9.00 - 16.00 น.)	1,772	799	32	9	12	16	2,640	
			ช่วงเวลาเย็น (16.00 - 19.00 น.)	752	255	12	4	5	6	1,034	
60	เสี้ยวป่า (11 ก.ย. 58)	เสี้ยวป่า เจริญกรุง	ช่วงเวลาเช้า (7.00 - 9.00 น.)	1,000	232	14	1	1	5	1,253	8,869
			เวลาร่วงค่ำ (9.00 - 16.00 น.)	4,333	1,113	44	12	51	36	5,589	
			ช่วงเวลาเย็น (16.00 - 19.00 น.)	1,504	489	13	6	9	26	2,027	
60	เสี้ยวป่า (11 ก.ย. 58)	เสี้ยวป่า เจริญกรุง	ช่วงเวลาเช้า (7.00 - 9.00 น.)	618	228	6	-	4	8	862	7,297
			เวลาร่วงค่ำ (9.00 - 16.00 น.)	2,853	1,119	14	-	36	65	4,087	
			ช่วงเวลาเย็น (16.00 - 19.00 น.)	1,313	525	11	-	21	32	1,902	
60	เสี้ยวป่า (11 ก.ย. 58)	เสี้ยวป่า เจริญกรุง	ช่วงเวลาเช้า (7.00 - 9.00 น.)	400	182	13	-	1	205	801	7,297
			เวลาร่วงค่ำ (9.00 - 16.00 น.)	2,565	1,009	24	-	35	1,137	4,770	
			ช่วงเวลาเย็น (16.00 - 19.00 น.)	878	406	12	-	3	427	1,726	
60	เสี้ยวป่า (11 ก.ย. 58)	เสี้ยวป่า เจริญกรุง	ช่วงเวลาเช้า (7.00 - 9.00 น.)	601	195	7	-	2	45	850	7,308
			เวลาร่วงค่ำ (9.00 - 16.00 น.)	3,024	865	26	-	9	776	4,720	
			ช่วงเวลาเย็น (16.00 - 19.00 น.)	1,088	327	12	-	2	309	1,738	
60	เสี้ยวป่า (11 ก.ย. 58)	เสี้ยวป่า เจริญกรุง	ช่วงเวลาเช้า (7.00 - 9.00 น.)	3,401	491	178	77	13	187	4,347	23,636
			เวลาร่วงค่ำ (9.00 - 16.00 น.)	9,908	2,463	611	324	76	778	14,162	
			ช่วงเวลาเย็น (16.00 - 19.00 น.)	3,314	1,168	247	117	18	263	5,127	

ปริมาณจราจรบริเวณทางแยกในเขตกรุงเทพมหานคร เดือนกรกฎาคม - ธันวาคม ปี 2558 (ต่อ)
 จำนวนตามประเภทรถและช่วงเวลา จัดเรียงตามวันที่สำรวจ

ลำดับที่	ชื่อทางแยก วัน / เดือน / ปี	ถนนย่อย	ช่วงเวลา	ประเภทรถ (คัน)				ปริมาณรวม (คัน)			
				รถยนต์คัน	ผู้โดยสาร	มอเตอร์ไซด์	บรรทุก	สามล้อ	แคว้น	แคว้น	รวมทั้งหมด
61	พหลโยธิน (11 ก.ย. 58)	พหลโยธิน	ช่วงเวลา (7:00 - 9:00 น.)	736	191	-	9	113	1,063	6,541	28,774
			ช่วงเวลา (9:00 - 16:00 น.)	2,408	1,225	-	125	361	4,154		
			ช่วงเวลาเย็น (16:00 - 19:00 น.)	795	362	-	16	115	1,324		
			ช่วงเวลาเช้า (7:00 - 9:00 น.)	2,702	696	60	4	370	4,002		
			ช่วงเวลา (9:00 - 16:00 น.)	5,273	2,122	196	36	1,021	9,175		
62	เสนา	เสนา	ช่วงเวลาเย็น (16:00 - 19:00 น.)	1,728	710	44	17	245	2,964	6,091	39,184
			ช่วงเวลาเช้า (7:00 - 9:00 น.)	483	225	-	18	210	946		
			ช่วงเวลา (9:00 - 16:00 น.)	1,947	1,140	-	169	629	3,894		
			ช่วงเวลาเย็น (16:00 - 19:00 น.)	739	349	-	27	138	1,261		
			ช่วงเวลาเช้า (7:00 - 9:00 น.)	1,550	459	-	5	9	2,065		
63	สาทร - คอนแวนต์ (15 ก.ย. 58)	สาทร	ช่วงเวลา (9:00 - 16:00 น.)	5,453	1,972	-	101	83	7,824	25,902	54,515
			ช่วงเวลาเย็น (16:00 - 19:00 น.)	2,641	578	2	24	40	3,382		
			ช่วงเวลาเช้า (7:00 - 9:00 น.)	2,145	1,268	21	3	43	3,764		
			ช่วงเวลา (9:00 - 16:00 น.)	6,706	6,255	84	87	106	15,197		
			ช่วงเวลาเย็น (16:00 - 19:00 น.)	2,875	3,130	8	16	39	6,941		
64	สาทร - ปิ่น (15 ก.ย. 58)	สาทร	ช่วงเวลาเช้า (7:00 - 9:00 น.)	743	113	-	1	5	862	5,365	52,977
			ช่วงเวลา (9:00 - 16:00 น.)	2,118	678	-	8	94	2,899		
			ช่วงเวลาเย็น (16:00 - 19:00 น.)	1,055	511	-	-	39	1,605		
			ช่วงเวลาเช้า (7:00 - 9:00 น.)	5,477	1,227	7	29	61	6,874		
			ช่วงเวลา (9:00 - 16:00 น.)	22,200	6,739	29	236	241	29,695		
65	สาทร - ปรางค์ (15 ก.ย. 58)	สาทร	ช่วงเวลาเย็น (16:00 - 19:00 น.)	9,231	3,088	9	46	76	12,681	60,939	56,984
			ช่วงเวลาเช้า (7:00 - 9:00 น.)	408	55	-	3	8	474		
			ช่วงเวลา (9:00 - 16:00 น.)	842	163	-	14	8	1,027		
			ช่วงเวลาเย็น (16:00 - 19:00 น.)	480	71	-	2	4	537		
			ช่วงเวลาเช้า (7:00 - 9:00 น.)	4,681	868	26	25	39	5,704		
65	สาทร - ปรางค์ (15 ก.ย. 58)	สาทร	ช่วงเวลา (9:00 - 16:00 น.)	27,000	5,159	96	147	187	32,755	1,845	55,149
			ช่วงเวลาเย็น (16:00 - 19:00 น.)	9,755	2,546	23	25	78	12,480		
			ช่วงเวลาเช้า (7:00 - 9:00 น.)	221	66	-	-	1	287		
			ช่วงเวลา (9:00 - 16:00 น.)	770	248	-	4	18	1,040		
			ช่วงเวลาเย็น (16:00 - 19:00 น.)	376	135	-	-	7	518		
65	สาทร - ปรางค์ (15 ก.ย. 58)	สาทร	ช่วงเวลาเช้า (7:00 - 9:00 น.)	5,516	1,485	18	20	74	7,145	55,149	13,474
			ช่วงเวลา (9:00 - 16:00 น.)	26,870	6,745	93	259	404	34,530		
			ช่วงเวลาเย็น (16:00 - 19:00 น.)	10,522	2,669	24	17	70	13,474		
			ช่วงเวลาเช้า (7:00 - 9:00 น.)	221	66	-	-	1	287		
			ช่วงเวลา (9:00 - 16:00 น.)	770	248	-	4	18	1,040		

ปริมาณงานจราจรบริเวณทางแยกในเขตกรุงเทพมหานคร เดือนกรกฎาคม - ธันวาคม ปี 2558 (ต่อ)

จำนวนตามประเภทรถและช่วงเวลา จัดเรียงตามวันที่สำรวจ

ลำดับที่	ชื่อทางแยก วัน / เดือน / ปี	ถนนรอบ	ช่วงเวลา	ประเภทรถ (คัน)						ปริมาณรวม (คัน)			
				รถยนต์นั่ง	ผู้โดยสาร	แม่เหล็ก	บรรทุก	สามล้อ	มอเตอร์ไซด์	รวมทั้งหมด	รวมทั้งหมด		
66	พาราไดซ์ (16 ก.ย. 58)	ถนนบ้านสวนศรีนครินทร์	ช่วงเวลาเช้า (7.00 - 9.00 น.)	8,127	3,723	147	15	90	6	12,108	75,324	80,078	
			เวลาช่วงบ่าย (9.00 - 16.00 น.)	29,886	13,711	427	48	787	14	44,873			
			ช่วงเวลาเย็น (16.00 - 19.00 น.)	12,318	5,631	206	20	164	4	18,343			
67	เอกมัยเหนือ (17 ก.ย. 58)	ซอยกิ่งนครินทร์ 57	ช่วงเวลาเช้า (7.00 - 9.00 น.)	150	112	-	-	-	-	262	1,631	3,123	
			เวลาช่วงบ่าย (9.00 - 16.00 น.)	585	386	-	-	4	3	968			
			ช่วงเวลาเย็น (16.00 - 19.00 น.)	224	154	-	-	1	2	381			
68	สี่กักรพระยาสุรสีห์ (18 ก.ย. 58)	บ้านหม้อ	ช่วงเวลาเช้า (7.00 - 9.00 น.)	238	97	-	-	1	-	336	14,009	63,788	
			เวลาช่วงบ่าย (9.00 - 16.00 น.)	1,301	447	-	-	14	1	1,763			
			ช่วงเวลาเย็น (16.00 - 19.00 น.)	781	237	-	-	6	-	1,024			
69	แม่น้ำศรี (21 ก.ย. 58)	จักรพรรดิพงษ์	ช่วงเวลาเช้า (7.00 - 9.00 น.)	1,757	711	20	-	2	1	2,491	2,767	18,965	
			เวลาช่วงบ่าย (9.00 - 16.00 น.)	5,311	2,180	72	-	67	37	7,667			
			ช่วงเวลาเย็น (16.00 - 19.00 น.)	2,752	1,026	38	-	12	23	3,851			
68	สี่กักรพระยาสุรสีห์ (18 ก.ย. 58)	เพลินนคร	ช่วงเวลาเช้า (7.00 - 9.00 น.)	6,483	1,864	129	5	24	45	8,570	49,779	18,965	
			เวลาช่วงบ่าย (9.00 - 16.00 น.)	21,163	6,923	520	16	627	126	29,375			
			ช่วงเวลาเย็น (16.00 - 19.00 น.)	8,451	2,919	311	10	112	31	11,834			
68	สี่กักรพระยาสุรสีห์ (18 ก.ย. 58)	เพลินนคร	ช่วงเวลาเช้า (7.00 - 9.00 น.)	261	119	-	-	1	138	519	2,767	18,965	
			เวลาช่วงบ่าย (9.00 - 16.00 น.)	813	390	-	-	14	318	1,535			
			ช่วงเวลาเย็น (16.00 - 19.00 น.)	418	156	1	-	5	133	713			
68	สี่กักรพระยาสุรสีห์ (18 ก.ย. 58)	เพลินนคร	ช่วงเวลาเช้า (7.00 - 9.00 น.)	195	64	-	-	4	16	279	1,785	18,965	
			เวลาช่วงบ่าย (9.00 - 16.00 น.)	685	245	1	-	22	116	1,069			
			ช่วงเวลาเย็น (16.00 - 19.00 น.)	319	88	-	-	5	25	437			
68	สี่กักรพระยาสุรสีห์ (18 ก.ย. 58)	เจริญกรุง	ช่วงเวลาเช้า (7.00 - 9.00 น.)	1,521	521	170	122	19	157	2,510	14,403	18,965	
			เวลาช่วงบ่าย (9.00 - 16.00 น.)	5,019	1,616	645	381	94	648	8,403			
			ช่วงเวลาเย็น (16.00 - 19.00 น.)	2,143	648	241	138	25	294	3,490			
69	แม่น้ำศรี (21 ก.ย. 58)	จักรพรรดิพงษ์	ช่วงเวลาเช้า (7.00 - 9.00 น.)	1,011	185	32	-	6	158	1,392	7,919	48,895	
			เวลาช่วงบ่าย (9.00 - 16.00 น.)	2,625	1,313	156	-	132	441	4,567			
			ช่วงเวลาเย็น (16.00 - 19.00 น.)	1,093	577	74	-	29	187	1,960			
69	แม่น้ำศรี (21 ก.ย. 58)	จักรพรรดิพงษ์	ช่วงเวลาเช้า (7.00 - 9.00 น.)	1,559	366	49	-	18	190	2,206	15,583	48,895	
			เวลาช่วงบ่าย (9.00 - 16.00 น.)	6,154	2,416	233	-	155	597	9,555			
			ช่วงเวลาเย็น (16.00 - 19.00 น.)	2,325	1,149	109	-	7	232	3,822			
69	แม่น้ำศรี (21 ก.ย. 58)	บำรุงเมือง	ช่วงเวลาเช้า (7.00 - 9.00 น.)	3,362	563	38	-	10	110	4,073	25,363	48,895	
			เวลาช่วงบ่าย (9.00 - 16.00 น.)	10,255	3,340	146	-	148	1,135	15,024			
			ช่วงเวลาเย็น (16.00 - 19.00 น.)	4,291	1,255	50	-	38	562	6,296			

ปริมาณงานจราจรบริเวณทางแยกในเขตกรุงเทพมหานคร เดือนกรกฎาคม - ธันวาคม ปี 2558 (ต่อ)

จำนวนตามประเภทรถและช่วงเวลา จัดเรียงตามวันที่สำรวจ

ลำดับที่	ชื่อทางแยก วัน / เดือน / ปี	ถนน/ซอย	ช่วงเวลา	ประเภทรถ (คัน)				ปริมาณรวม (คัน)				
				รถยนต์	ผู้โดยสาร	มอเตอร์ไซด์	บรรทุก	สามล้อ	แกล้งช่วงเวลา	แกล้งถนน	รวมทั้งแยก	
70	โรงพยาบาลกลาง (22 ก.ย. 58)	เสี้ยว	ช่วงเวลา (7.00 - 9.00 น.)	499	105	-	9	90	721			
			ช่วงเวลา (9.00 - 16.00 น.)	2,294	1,111	-	97	495	4,073	6,596		
			ช่วงเวลา (16.00 - 19.00 น.)	1,126	422	-	7	220	1,804			
			ช่วงเวลา (7.00 - 9.00 น.)	632	110	-	8	118	868			
			ช่วงเวลา (9.00 - 16.00 น.)	3,310	762	-	133	577	4,782	6,961	31,613	
			ช่วงเวลา (16.00 - 19.00 น.)	694	311	-	18	288	1,311			
71	วัดเขียนนารี (23 ก.ย. 58)	หลวง	ช่วงเวลา (7.00 - 9.00 น.)	1,945	518	-	18	278	2,944			
			ช่วงเวลา (9.00 - 16.00 น.)	6,557	2,680	-	172	1,190	10,907	18,054		
			ช่วงเวลา (16.00 - 19.00 น.)	2,617	1,067	1	51	474	4,303			
			ช่วงเวลา (7.00 - 9.00 น.)	89	14	-	-	-	87			
			ช่วงเวลา (9.00 - 16.00 น.)	227	108	-	-	-	345	571		
			ช่วงเวลา (16.00 - 19.00 น.)	96	47	-	-	-	138			
72	วัดสันติ (24 ก.ย. 58)	สุขุมวิท 1	ช่วงเวลา (7.00 - 9.00 น.)	893	368	-	6	2	1,270			
			ช่วงเวลา (9.00 - 16.00 น.)	2,326	1,156	-	76	4	3,674	6,242	23,375	
			ช่วงเวลา (16.00 - 19.00 น.)	960	415	-	12	4	1,398			
			ช่วงเวลา (7.00 - 9.00 น.)	2,335	610	-	7	-	2,964			
			ช่วงเวลา (9.00 - 16.00 น.)	7,294	2,120	-	97	5	9,556	15,562		
			ช่วงเวลา (16.00 - 19.00 น.)	3,249	743	-	16	8	4,042			
73	วิภาวดี - พหลโยธิน 2 (25 ก.ย. 58)	เสนาณรงค์	ช่วงเวลา (7.00 - 9.00 น.)	1,346	360	-	15	25	1,746			
			ช่วงเวลา (9.00 - 16.00 น.)	4,139	1,178	-	90	58	5,468	9,466		
			ช่วงเวลา (16.00 - 19.00 น.)	1,751	470	-	12	21	2,254			
			ช่วงเวลา (7.00 - 9.00 น.)	1,019	438	-	28	132	1,617			
			ช่วงเวลา (9.00 - 16.00 น.)	3,117	1,404	-	175	335	5,032	9,403	33,844	
			ช่วงเวลา (16.00 - 19.00 น.)	1,762	779	-	39	172	2,764			
73	วิภาวดี - พหลโยธิน 2 (25 ก.ย. 58)	ชอยพหลโยธิน 2	ช่วงเวลา (7.00 - 9.00 น.)	1,939	579	-	29	395	2,942			
			ช่วงเวลา (9.00 - 16.00 น.)	5,387	1,646	-	136	1,084	8,254	14,975		
			ช่วงเวลา (16.00 - 19.00 น.)	2,414	800	-	46	518	3,779			
			ช่วงเวลา (7.00 - 9.00 น.)	11,609	3,064	-	72	25	14,908	93,188	104,023	
			ช่วงเวลา (9.00 - 16.00 น.)	37,267	12,269	6	922	83	51,157			
			ช่วงเวลา (16.00 - 19.00 น.)	21,398	5,093	5	257	28	27,123			
73	วิภาวดี - พหลโยธิน 2 (25 ก.ย. 58)	ชอยพหลโยธิน 2	ช่วงเวลา (7.00 - 9.00 น.)	1,292	315	-	2	5	1,617			
			ช่วงเวลา (9.00 - 16.00 น.)	4,835	1,587	1	53	19	6,601	10,835		
			ช่วงเวลา (16.00 - 19.00 น.)	2,054	656	-	2	3	2,717			

ปริมาณงานจราจรบริเวณทางแยกในเขตกรุงเทพมหานคร เดือนกุมภาพันธ์ 2558 (ต่อ)

จำนวนตามประเภทรถและช่วงเวลา จัดเรียงตามวันที่สำรวจ

ลำดับที่	ชื่อทางแยก วัน / เดือน / ปี	ถนนซอย	ช่วงเวลา	ประเภทรถ (คัน)						ปริมาณรวม (คัน)		
				รถยนต์นั่ง	จักรยานยนต์	แม่เหล็ก	บรรทุก	สามล้อ	แควะ/รถเข็น	จักรยาน	รวมทั้งหมด	
74	วิภาวดี - มีตรีนุเคราะห์ 1 (25 ก.ย. 58)	วิภาวดีรังสิต	รถส่วนบุคคล (7.00 - 9.00 น.)	1,601	103	5	50	26	7,872	44,665	51,907	
			รถส่วนบุคคล (9.00 - 16.00 น.)	7,404	366	10	517	56	28,532			
			รถส่วนบุคคล (16.00 - 19.00 น.)	2,318	121	-	68	20	10,161			
			รถส่วนบุคคล (7.00 - 9.00 น.)	236	4	-	2	20	1,122			
75	สวนสุนันทา	สุขุมวิท	รถส่วนบุคคล (9.00 - 16.00 น.)	1,228	30	-	32	39	4,112	7,262	63,319	
			รถส่วนบุคคล (16.00 - 19.00 น.)	379	10	-	8	9	2,018			
			รถส่วนบุคคล (7.00 - 9.00 น.)	2,227	233	33	45	18	9,973			
			รถส่วนบุคคล (9.00 - 16.00 น.)	8,122	754	38	418	78	31,171			
76	บริเวณหน้า ตึกเดอะเซ็น (28 ก.ย. 58)	บางนาชลาศ	รถส่วนบุคคล (16.00 - 19.00 น.)	3,556	366	12	69	24	13,651	54,795	186,185	
			รถส่วนบุคคล (7.00 - 9.00 น.)	447	20	-	3	-	1,530			
			รถส่วนบุคคล (9.00 - 16.00 น.)	1,444	51	-	20	7	4,727			
			รถส่วนบุคคล (16.00 - 19.00 น.)	586	54	-	27	1	2,267			
77	อุทองโม	พหลโยธิน	รถส่วนบุคคล (7.00 - 9.00 น.)	9,066	600	-	2,024	10	31,870	186,185	4361	
			รถส่วนบุคคล (9.00 - 16.00 น.)	30,741	1,453	3	8,636	12	105,421			
			รถส่วนบุคคล (16.00 - 19.00 น.)	14,211	724	2	3,143	7	48,894			
			รถส่วนบุคคล (7.00 - 9.00 น.)	138	6	-	12	21	743			
78	ถน. 8 (30 ก.ย. 58)	รามอินทรา	รถส่วนบุคคล (9.00 - 16.00 น.)	550	22	-	28	27	2,177	19,374	1,086	
			รถส่วนบุคคล (16.00 - 19.00 น.)	363	19	-	3	10	1,441			
			รถส่วนบุคคล (7.00 - 9.00 น.)	200	20	1	4	17	1,105			
			รถส่วนบุคคล (9.00 - 16.00 น.)	628	95	1	57	54	2,602			
78	ถน. 8 (30 ก.ย. 58)	รามอินทรา	รถส่วนบุคคล (16.00 - 19.00 น.)	203	19	-	2	37	689	9,223	17,960	
			รถส่วนบุคคล (7.00 - 9.00 น.)	332	164	-	1	17	1,824			
			รถส่วนบุคคล (9.00 - 16.00 น.)	1,234	667	1	19	31	5,327			
			รถส่วนบุคคล (16.00 - 19.00 น.)	487	235	2	5	5	2,072			
78	ถน. 8 (30 ก.ย. 58)	รามอินทรา	รถส่วนบุคคล (7.00 - 9.00 น.)	1,194	45	-	13	-	3,317	19,374	1,086	
			รถส่วนบุคคล (9.00 - 16.00 น.)	3,843	204	-	100	3	11,407			
			รถส่วนบุคคล (16.00 - 19.00 น.)	1,464	105	-	10	1	4,650			
			รถส่วนบุคคล (7.00 - 9.00 น.)	66	-	-	1	-	271			
78	ถน. 8 (30 ก.ย. 58)	รามอินทรา	รถส่วนบุคคล (9.00 - 16.00 น.)	240	-	-	4	-	581	84,062	21,531	
			รถส่วนบุคคล (16.00 - 19.00 น.)	109	-	-	1	-	234			
			รถส่วนบุคคล (7.00 - 9.00 น.)	4,510	218	1	249	8	12,875			
			รถส่วนบุคคล (9.00 - 16.00 น.)	16,321	729	-	1,119	30	49,646			
78	ถน. 8 (30 ก.ย. 58)	รามอินทรา	รถส่วนบุคคล (16.00 - 19.00 น.)	6,678	276	-	306	6	21,531	104,512	64,062	
			รถส่วนบุคคล (7.00 - 9.00 น.)	4,510	218	1	249	8	12,875			

ปริมาณงานจราจรบริเวณทางแยกในเขตกรุงเทพมหานคร เดือนกรกฎาคม - ธันวาคม ปี 2558 (ต่อ)

จำนวนตามประเภทรถและช่วงเวลา จัดเรียงตามวันที่สำรวจ

ลำดับที่	ชื่อทางแยก วัน / เดือน / ปี	ถนนสาย	ช่วงเวลา	ประเภทรถ (คัน)				ปริมาณรวม (คัน)			
				รถยนต์	ผู้พิการ	แม่เหล็ก	บรรทุก	สามล้อ	แต่ละช่วงเวลา	แต่ละถนน	รวมทั้งแยก
79	จักรพรรดิพงษ์ (1 ต.ค. 58)	นครสวรรค์	ช่วงเวลาเช้า (7.00 - 9.00 น.)	1,815	364	-	1	22	2,255	14,254	41,334
			ช่วงเวลากลาง (9.00 - 16.00 น.)	6,328	1,916	-	31	127	8,550		
			ช่วงบ่าย (16.00 - 19.00 น.)	2,705	514	-	17	78	3,449		
			ช่วงเวลาเย็น (7.00 - 9.00 น.)	4,003	1,155	-	22	49	5,244		
			ช่วงค่ำ (9.00 - 16.00 น.)	10,759	4,381	-	151	214	15,580		
80	เกษียณศึก (2 ต.ค. 58)	กรุงเทพมหานคร	ช่วงเวลาเช้า (7.00 - 9.00 น.)	334	83	-	5	293	735	2,606	60,219
			ช่วงเวลากลาง (9.00 - 16.00 น.)	555	323	-	5	464	1,423		
			ช่วงบ่าย (16.00 - 19.00 น.)	179	139	-	-	105	448		
			ช่วงเวลาเย็น (7.00 - 9.00 น.)	6,448	1,969	-	23	665	9,178		
			ช่วงค่ำ (9.00 - 16.00 น.)	22,066	8,211	-	411	3,361	34,000		
81	ปากซอยอ่อนนุช 90 (5 ต.ค. 58)	อ่อนนุช	ช่วงเวลาเช้า (7.00 - 9.00 น.)	8,825	3,434	-	87	1,282	13,835	45,171	47,786
			ช่วงเวลากลาง (9.00 - 16.00 น.)	243	62	-	-	-	305		
			ช่วงบ่าย (16.00 - 19.00 น.)	1,205	476	-	4	-	1,685		
			ช่วงเวลาเย็น (7.00 - 9.00 น.)	459	154	-	1	-	624		
			ช่วงค่ำ (9.00 - 16.00 น.)	4,737	2,365	-	137	-	7,338		
82	โรงพยาบาลศิริราช (5 ต.ค. 58)	สุขุมวิท 2	ช่วงเวลาเช้า (7.00 - 9.00 น.)	16,752	8,382	-	718	11	25,065	17,304	56,637
			ช่วงเวลากลาง (9.00 - 16.00 น.)	7,694	3,778	-	188	6	11,767		
			ช่วงบ่าย (16.00 - 19.00 น.)	2,230	1,029	-	113	1	3,389		
			ช่วงเวลาเย็น (7.00 - 9.00 น.)	6,104	3,260	-	671	2	10,069		
			ช่วงค่ำ (9.00 - 16.00 น.)	2,196	1,445	-	205	-	3,855		
83	วงศ์สว่าง (6 ต.ค. 58)	กรุงเทพมหานคร - นนทบุรี	ช่วงเวลาเช้า (7.00 - 9.00 น.)	4,653	1,876	-	111	2	6,705	25,496	91,975
			ช่วงเวลากลาง (9.00 - 16.00 น.)	15,036	6,080	-	470	8	21,802		
			ช่วงบ่าย (16.00 - 19.00 น.)	6,720	2,755	-	202	2	9,825		
			ช่วงเวลาเย็น (7.00 - 9.00 น.)	3,426	1,277	-	33	16	4,823		
			ช่วงค่ำ (9.00 - 16.00 น.)	10,431	4,942	-	457	56	16,151		
83	วงศ์สว่าง (6 ต.ค. 58)	วงศ์สว่าง	ช่วงเวลาเช้า (7.00 - 9.00 น.)	3,818	1,600	-	19	17	5,524	27,076	38,401
			ช่วงเวลากลาง (9.00 - 16.00 น.)	2,769	1,129	-	69	21	4,102		
			ช่วงบ่าย (16.00 - 19.00 น.)	11,247	4,414	-	396	72	16,396		
			ช่วงเวลาเย็น (7.00 - 9.00 น.)	4,650	1,754	-	46	26	6,578		
			ช่วงค่ำ (9.00 - 16.00 น.)	4,572	1,731	-	30	15	6,387		
83	วัดจตุรทิศ	วัดจตุรทิศ	ช่วงเวลาเช้า (7.00 - 9.00 น.)	15,856	5,281	-	479	46	21,609	38,401	47,786
			ช่วงเวลากลาง (9.00 - 16.00 น.)	7,972	2,244	-	97	6	10,405		
			ช่วงบ่าย (16.00 - 19.00 น.)	4,572	1,731	-	30	15	6,387		
			ช่วงเวลาเย็น (7.00 - 9.00 น.)	15,856	5,281	-	479	46	21,609		
			ช่วงค่ำ (9.00 - 16.00 น.)	7,972	2,244	-	97	6	10,405		

ปริมาณจราจรบริเวณทางแยกในเขตกรุงเทพมหานคร เดือนกรกฎาคม - ธันวาคม ปี 2558 (ต่อ)

จำนวนตามประเภทรถและช่วงเวลา จัดเรียงตามวันที่สำรวจ

ลำดับที่	ชื่อทางแยก วัน / เดือน / ปี	ถนนย่อย	ช่วงเวลา	ประเภทรถ (คัน)				ปริมาณรวม (คัน)				
				รถยนต์นั่ง	ผู้โดยสาร	มอเตอร์ไซด์	บรรทุก	สามล้อ	แควะช่วงกลาง	แควะรถคน	รวมทั้งแยก	
84	โรงกรองน้ำ (7 ต.ค. 58)	พรหมที่ 6	ช่วงเช้า (7.00 - 9.00 น.)	4,699	844	156	34	15	60	5,807	31,815	43,608
			ช่วงบ่าย (9.00 - 16.00 น.)	13,794	3,932	307	62	191	18,650			
			ช่วงเย็น (16.00 - 19.00 น.)	5,415	1,676	104	14	31	7,368			
			รวม	1,584	389	10	20	7	2,024			
85	พรหมที่ 3 - ยานนาวา (8 ต.ค. 58)	นครไชยศรี	ช่วงเช้า (7.00 - 9.00 น.)	4,877	1,489	79	37	44	67	6,603	11,793	
			ช่วงบ่าย (9.00 - 16.00 น.)	2,417	629	43	18	13	3,165			
			ช่วงเย็น (16.00 - 19.00 น.)	4,453	1,260	41	-	63	5,828			
			รวม	13,734	5,961	203	-	1,142	21,068			
86	ทำดินแดง (9 ต.ค. 58)	สมเด็จพระเจ้าพี่นางเธอ เจ้าสุทนต์มณี	ช่วงเช้า (7.00 - 9.00 น.)	5,827	2,646	104	-	345	20	8,942	36,868	40,673
			ช่วงบ่าย (9.00 - 16.00 น.)	610	228	1	-	6	843			
			ช่วงเย็น (16.00 - 19.00 น.)	1,840	965	7	-	75	2,925			
			รวม	576	449	-	-	11	1,041			
87	จันทร์ - เจริญราษฎร์ (12 ต.ค. 58)	เจริญราษฎร์	ช่วงเช้า (7.00 - 9.00 น.)	955	332	28	17	12	366	1,730	8,809	28,149
			ช่วงบ่าย (9.00 - 16.00 น.)	2,626	1,000	108	48	64	4,244			
			ช่วงเย็น (16.00 - 19.00 น.)	1,111	385	61	23	44	2,009			
			รวม	2,132	627	84	42	26	3,241			
88	เอส เอ บี (13 ต.ค. 58)	เจริญราษฎร์	ช่วงเช้า (7.00 - 9.00 น.)	7,519	2,150	316	113	102	1,219	11,419	19,340	61,933
			ช่วงบ่าย (9.00 - 16.00 น.)	3,121	894	142	30	31	4,680			
			ช่วงเย็น (16.00 - 19.00 น.)	5,991	1,446	17	-	21	7,498			
			รวม	16,179	7,021	21	-	424	23,852			
88	เอส เอ บี (13 ต.ค. 58)	เจริญราษฎร์	ช่วงเช้า (7.00 - 9.00 น.)	7,778	2,865	27	-	139	195	11,004	19,579	42,354
			ช่วงบ่าย (9.00 - 16.00 น.)	2,389	1,192	18	-	26	3,764			
			ช่วงเย็น (16.00 - 19.00 น.)	6,985	3,219	25	-	219	11,065			
			รวม	3,234	1,211	17	-	61	4,749			
88	เอส เอ บี (13 ต.ค. 58)	เจริญราษฎร์	ช่วงเช้า (7.00 - 9.00 น.)	1,026	299	84	-	-	130	1,539	14,520	27,869
			ช่วงบ่าย (9.00 - 16.00 น.)	5,086	2,145	302	-	162	8,593			
			ช่วงเย็น (16.00 - 19.00 น.)	2,573	1,302	112	-	26	4,488			
			รวม	3,534	858	244	98	27	4,998			
88	เอส เอ บี (13 ต.ค. 58)	เจริญราษฎร์	ช่วงเช้า (7.00 - 9.00 น.)	10,006	3,560	809	274	359	755	15,753	27,869	42,488
			ช่วงบ่าย (9.00 - 16.00 น.)	4,996	1,360	304	103	56	7,108			
			ช่วงเย็น (16.00 - 19.00 น.)									
			รวม									

ปริมาณงานจราจรบริเวณทางแยกในเขตกรุงเทพมหานคร เดือนกรกฎาคม - ธันวาคม ปี 2558 (ต่อ)

จำแนกตามประเภทรถและช่วงเวลา จัดเรียงตามวันที่สำรวจ

ลำดับที่	ชื่อทางแยก วัน / เดือน / ปี	ถนนซอย	ช่วงเวลา	ประเภทรถ (คัน)				ปริมาณรวม (คัน)				
				รถยนต์	ผู้โดยสาร	มอเตอร์ไซด์	ประเภทรถ	สามล้อ	แต่ละช่วงเวลา	แต่ละวัน	รวมทั้งแยก	
89	วงจักร (13 ต.ค. 58)	วงจักร	ช่วงเช้า (7.00 - 9.00 น.)	1,425	484	86	3	32	175	2,205	15,021	34,369
			ช่วงบ่าย (9.00 - 16.00 น.)	5,737	2,639	444	19	110	905	9,864		
			ช่วงเย็น (16.00 - 19.00 น.)	1,972	695	134	-	22	239	2,962		
			ช่วงค่ำ (7.00 - 9.00 น.)	2,188	639	45	-	25	297	3,204		
			รวม	7,250	3,126	226	-	173	796	11,571		
90	เจริญกรุง (14 ต.ค. 58)	ศิริเพชร	ช่วงเช้า (7.00 - 9.00 น.)	3,030	1,068	100	-	60	295	4,573	20,330	30,592
			ช่วงบ่าย (9.00 - 16.00 น.)	2,027	543	109	62	6	242	2,989		
			ช่วงเย็น (16.00 - 19.00 น.)	7,787	2,358	403	277	168	1,118	12,111		
			ช่วงค่ำ (7.00 - 9.00 น.)	3,554	860	156	118	35	507	5,220		
			รวม	111	45	22	13	-	30	221		
91	ดงมะยมราชบุรี (15 ต.ค. 58)	เกษมราชบุรี	ช่วงเช้า (7.00 - 9.00 น.)	587	197	86	04	4	101	1,039	8,432	45,624
			ช่วงบ่าย (9.00 - 16.00 น.)	3,03	87	25	24	-	71	510		
			ช่วงเย็น (16.00 - 19.00 น.)	1,205	259	72	32	10	55	1,633		
			ช่วงค่ำ (7.00 - 9.00 น.)	3,973	813	228	88	31	205	5,333		
			รวม	975	216	81	21	8	160	1,461		
92	ประชาเกษม (16 ต.ค. 58)	ประชาภิไศย	ช่วงเช้า (7.00 - 9.00 น.)	2,845	1,311	200	18	378	60	4,802	23,432	33,563
			ช่วงบ่าย (9.00 - 16.00 น.)	8,452	4,110	626	56	3,663	138	17,045		
			ช่วงเย็น (16.00 - 19.00 น.)	4,358	2,027	288	23	1,173	85	7,944		
			ช่วงค่ำ (7.00 - 9.00 น.)	2,140	714	32	-	31	-	2,917		
			รวม	5,845	1,873	136	-	1,420	7	9,281		
92	ประชาเกษม (16 ต.ค. 58)	นครราชสีมา	ช่วงเช้า (7.00 - 9.00 น.)	2,788	707	33	-	126	1	3,635	2,651	7,470
			ช่วงบ่าย (9.00 - 16.00 น.)	2,750	721	41	11	9	84	3,616		
			ช่วงเย็น (16.00 - 19.00 น.)	9,822	3,156	173	42	38	565	13,795		
			ช่วงค่ำ (7.00 - 9.00 น.)	4,342	1,317	73	54	4	230	6,020		
			รวม	209	89	48	30	-	34	410		
92	ประชาเกษม (16 ต.ค. 58)	กุญแจทอง	ช่วงเช้า (7.00 - 9.00 น.)	708	362	166	102	9	291	1,638	2,651	7,470
			ช่วงบ่าย (9.00 - 16.00 น.)	259	126	71	38	6	103	603		
			ช่วงเย็น (16.00 - 19.00 น.)	928	172	27	-	7	285	1,419		
			ช่วงค่ำ (7.00 - 9.00 น.)	2,718	928	67	-	68	793	4,574		
			รวม	918	345	18	-	13	183	1,477		

ปริมาณงานจราจรบริเวณทางแยกในเขตกรุงเทพมหานคร เดือนกรกฎาคม - ธันวาคม ปี 2558 (ต่อ)

จำนวนตามประเภทรถและช่วงเวลา จัดเรียงตามวันที่สำรวจ

ลำดับที่	ชื่อทางแยก วัน / เดือน / ปี	ถนนสาย	ช่วงเวลา	ประเภทรถ (คัน)						ปริมาณรวม (คัน)		
				รถยนต์นั่ง	ตู้โดยสาร	มอเตอร์ไซด์	จักรยาน	สามล้อ	แอมบิวเลนซ์	รวมทั้งหมด	แอมบิวเลนซ์	รวมทั้งหมด
93	ราชดำริ (19 ต.ค. 58)	ราชดำริ	ช่วงเวลาเช้า (7.00 - 9.00 น.)	4,157	889	122	62	10	77	5,337		
			ช่วงกลางวัน (9.00 - 16.00 น.)	11,680	3,467	329	190	153	278	16,097	28,814	
			ช่วงเย็น (16.00 - 19.00 น.)	5,582	1,333	173	90	20	182	7,380		38,031
			ช่วงเวลาเช้า (7.00 - 9.00 น.)	1,575	311	27	5	3	15	1,936		
			ช่วงกลางวัน (9.00 - 16.00 น.)	4,103	966	76	30	7	89	5,291	9,217	
94	สะพานอ่อน (20 ต.ค. 58)	บรมราชเทือง	ช่วงเวลาเช้า (7.00 - 9.00 น.)	1,479	506	62	-	13	108	2,158		
			ช่วงกลางวัน (9.00 - 16.00 น.)	5,223	2,746	157	-	139	424	8,689	15,029	
			ช่วงเย็น (16.00 - 19.00 น.)	2,558	1,367	66	-	42	130	4,182		
			ช่วงเวลาเช้า (7.00 - 9.00 น.)	1,316	228	14	-	10	61	1,629		
			ช่วงกลางวัน (9.00 - 16.00 น.)	3,231	966	29	-	38	108	4,362	7,760	25,030
95	พราณมา (21 ต.ค. 58)	พราณมา	ช่วงเวลาเช้า (7.00 - 9.00 น.)	238	88	-	-	-	25	361		
			ช่วงกลางวัน (9.00 - 16.00 น.)	789	429	-	-	45	82	1,345	2,241	
			ช่วงเย็น (16.00 - 19.00 น.)	359	138	-	-	10	28	535		
			ช่วงเวลาเช้า (7.00 - 9.00 น.)	1,876	483	58	20	13	367	2,817	18,696	32,196
			ช่วงกลางวัน (9.00 - 16.00 น.)	7,522	2,363	274	77	99	832	11,167		
96	สุทธิสาร - วิภาควังสิต (22 ต.ค. 58)	วิภาควังสิต	ช่วงเวลาเช้า (7.00 - 9.00 น.)	3,288	933	80	59	46	335	4,721		
			ช่วงกลางวัน (9.00 - 16.00 น.)	1,962	447	141	30	12	361	2,963	13,503	
			ช่วงเย็น (16.00 - 19.00 น.)	4,528	1,429	407	87	119	894	7,464		
			ช่วงเวลาเช้า (7.00 - 9.00 น.)	1,798	587	194	21	18	478	3,086	153,715	180,094
			ช่วงกลางวัน (9.00 - 16.00 น.)	23,118	6,183	207	5	108	18	29,639		
		สุทธิสาร	ช่วงเวลาเช้า (7.00 - 9.00 น.)	28,619	7,708	330	1	354	55	37,067	26,379	
			ช่วงกลางวัน (9.00 - 16.00 น.)	3,441	907	44	22	16	22	4,462		
			ช่วงเย็น (16.00 - 19.00 น.)	11,028	4,265	156	64	90	100	15,703		
			ช่วงเวลาเช้า (7.00 - 9.00 น.)	4,644	1,441	66	31	15	28	6,224		
			ช่วงกลางวัน (9.00 - 16.00 น.)									

ปริมาณจราจรบริเวณทางแยกในเขตกรุงเทพมหานคร เดือนกรกฎาคม - ธันวาคม ปี 2558 (ต่อ)

จำนวนตามประเภทและช่วงเวลา จัดเรียงตามวันที่สำรวจ

ลำดับที่	ชื่อทางแยก วัน / เดือน / ปี	ถนนย่อย	ช่วงเวลา	ประเภทรถ (คัน)					ปริมาณรวม (คัน)		
				รถยนต์	ผู้โดยสาร	มอเตอร์ไซด์	จักรยาน	สามล้อ	แต่ละช่วงเวลา	แต่ละถนน	รวมทั้งแยก
97	หมู่บ้านเศรษฐกิจ (26 ต.ค. 58)	ทางเข้าหมู่บ้านเศรษฐกิจ	ช่วงเช้า (7.00 - 9.00 น.)	331	115	-	8	3	470	2,806	72,268
			ช่วงบ่าย (9.00 - 16.00 น.)	1,049	419	-	46	4	1,538		
			ช่วงเย็น (16.00 - 19.00 น.)	425	147	-	13	2	588		
			ช่วงค่ำ (7.00 - 9.00 น.)	7,519	4,062	14	360	27	12,342		
			รวม	22,784	14,473	33	2,354	150	40,971		
98	เดโช (27 ต.ค. 58)	เพชรเกษม	ช่วงเช้า (16.00 - 19.00 น.)	9,732	5,494	19	623	51	16,349	69,662	30,260
			ช่วงค่ำ (7.00 - 9.00 น.)	456	95	-	-	13	574		
			ช่วงบ่าย (9.00 - 16.00 น.)	1,202	431	-	8	42	1,686		
			ช่วงเย็น (16.00 - 19.00 น.)	531	163	-	5	18	719		
			รวม	3,800	827	30	19	151	5,038		
99	สุรศักดิ์ (27 ต.ค. 58)	มพหลักรี	ช่วงเช้า (7.00 - 9.00 น.)	1,325	272	-	18	16	1,637	8,977	37,968
			ช่วงบ่าย (9.00 - 16.00 น.)	3,883	1,386	-	236	110	5,614		
			ช่วงเย็น (16.00 - 19.00 น.)	1,305	361	-	29	29	1,726		
			ช่วงค่ำ (7.00 - 9.00 น.)	4,089	1,371	36	6	42	5,653		
			รวม	14,236	3,343	78	67	168	18,162		
100	ตากสิน (28 ต.ค. 58)	สมเด็จพระเจ้าตากสิน	ช่วงเช้า (7.00 - 9.00 น.)	3,876	1,511	109	47	309	6,032	37,732	112,677
			ช่วงบ่าย (9.00 - 16.00 น.)	13,235	5,923	315	476	1,019	21,569		
			ช่วงเย็น (16.00 - 19.00 น.)	6,410	3,042	76	78	275	10,132		
			ช่วงค่ำ (7.00 - 9.00 น.)	4,058	1,361	-	31	71	5,523		
			รวม	15,396	5,733	-	337	226	21,688		
101	ศิริราช (29 ต.ค. 58)	ราชพฤกษ์	ช่วงเช้า (16.00 - 19.00 น.)	6,787	2,134	-	74	43	9,045	38,256	37,919
			ช่วงค่ำ (7.00 - 9.00 น.)	2,569	1,269	46	10	147	4,209		
			ช่วงบ่าย (9.00 - 16.00 น.)	8,905	4,600	149	543	467	15,025		
			ช่วงเย็น (16.00 - 19.00 น.)	3,768	2,315	71	98	228	6,725		
			รวม	1,522	303	-	16	258	2,186		
101	ศิริราช (29 ต.ค. 58)	พรานนก	ช่วงเช้า (7.00 - 9.00 น.)	1,522	303	-	16	258	2,186	11,960	37,919
			ช่วงบ่าย (9.00 - 16.00 น.)	5,011	1,114	-	56	797	7,161		
			ช่วงเย็น (16.00 - 19.00 น.)	1,782	438	-	7	347	2,633		
			ช่วงค่ำ (7.00 - 9.00 น.)	1,522	303	-	16	258	2,186		
			รวม	5,011	1,114	-	56	797	7,161		

ปริมาณงานจราจรบริเวณทางแยกในเขตกรุงเทพมหานคร เดือนกรกฎาคม - ธันวาคม ปี 2558 (ต่อ)
 จำนวนตามประเภทรถและช่วงเวลา จัดเรียงตามวันที่สำรวจ

ลำดับที่	ชื่อทางแยก วัน / เดือน / ปี	ถนนย่อย	ช่วงเวลา	ประเภทรถ (คัน)						ปริมาณรวม (คัน)			
				รถยนต์	ผู้พิการ	แม่ใหญ่	แม่เล็ก	บรรทุก	สามล้อ	แต่ละช่วงเวลา	แต่ละถนน	รวมทั้งแยก	
102	ต่างนางลิ้นจี่ (30 ต.ค. 58)	นางลิ้นจี่	ช่วงเวลาเช้า (7.00 - 9.00 น.)	2,286	776	10	-	21	15	3,108	18,628	40,700	
			ช่วงกลางวัน (9.00 - 16.00 น.)	7,575	2,962	55	-	119	45	10,766			
			ช่วงเย็น (16.00 - 19.00 น.)	3,404	1,280	17	-	23	10	4,734			
			ช่วงเวลาเช้า (7.00 - 9.00 น.)	3,193	611	46	-	18	30	3,898			
			ช่วงกลางวัน (9.00 - 16.00 น.)	9,131	2,667	108	-	290	203	12,399			
103	พัฒนาการ (2 พ.ย. 58)	รัตนโกสินทร์	ช่วงเวลาเช้า (7.00 - 9.00 น.)	7,155	2,583	130	6	35	5	9,914	60,364	103,890	
			ช่วงกลางวัน (9.00 - 16.00 น.)	23,824	10,012	355	36	518	91	34,835			
			ช่วงเย็น (16.00 - 19.00 น.)	11,077	4,270	149	13	80	26	15,615			
			ช่วงเวลาเช้า (7.00 - 9.00 น.)	5,389	1,569	52	7	48	10	7,045			
			ช่วงกลางวัน (9.00 - 16.00 น.)	18,681	6,722	106	21	522	60	26,104			
104	ประชาชาติ (3 พ.ย. 58)	อ่อนนุช	ช่วงเวลาเช้า (7.00 - 9.00 น.)	7,516	3,863	100	13	342	17	11,861	59,778	76,250	
			ช่วงกลางวัน (9.00 - 16.00 น.)	19,809	11,623	230	43	1,884	56	33,650			
			ช่วงเย็น (16.00 - 19.00 น.)	8,774	4,960	111	21	370	21	14,277			
			ช่วงเวลาเช้า (7.00 - 9.00 น.)	1,524	1,427	381	99	18	-	3,459			
			ช่วงกลางวัน (9.00 - 16.00 น.)	4,543	4,864	1,206	362	81	-	11,056			
105	ทวีปมิตร (4 พ.ย. 58)	พหลโยธิน	ช่วงเวลาเช้า (7.00 - 9.00 น.)	2,104	2,444	461	171	26	1	5,207	19,722	25,622	
			ช่วงกลางวัน (9.00 - 16.00 น.)	302	61	-	-	2	-	365			
			ช่วงเย็น (16.00 - 19.00 น.)	1,216	285	-	-	13	-	1,514			
			ช่วงเวลาเช้า (7.00 - 9.00 น.)	834	170	-	-	4	-	1,008			
			ช่วงกลางวัน (9.00 - 16.00 น.)	926	263	-	-	1	-	1,180			
106	ศูนย์วิจัย (5 พ.ย. 58)	ซอยศูนย์วิจัย	ช่วงเวลาเช้า (7.00 - 9.00 น.)	885	363	2	-	2	-	1,222	4,536	40,784	
			ช่วงกลางวัน (9.00 - 16.00 น.)	402	206	1	-	1	1	611			
			ช่วงเย็น (16.00 - 19.00 น.)	545	140	-	-	3	-	686			
			ช่วงเวลาเช้า (7.00 - 9.00 น.)	2,052	535	-	-	24	8	2,619			
			ช่วงกลางวัน (9.00 - 16.00 น.)	878	345	1	-	4	1	1,229			
108	เพชรบุรี (5 พ.ย. 58)	เพชรบุรี	ช่วงเวลาเช้า (7.00 - 9.00 น.)	5,710	1,378	139	5	16	60	7,308	40,784	45,320	
			ช่วงกลางวัน (9.00 - 16.00 น.)	17,662	5,854	440	35	346	63	24,430			
			ช่วงเย็น (16.00 - 19.00 น.)	6,820	1,944	173	16	77	16	9,046			
			ช่วงเวลาเช้า (7.00 - 9.00 น.)	1,440	140	-	-	3	-	1,583			
			ช่วงกลางวัน (9.00 - 16.00 น.)	2,052	535	-	-	24	8	2,619			

ปริมาณจราจรบริเวณทางแยกในเขตกรุงเทพมหานคร เดือนกรกฎาคม - ธันวาคม ปี 2558 (ต่อ)
 จำนวนตามประเภทและช่วงเวลา จัดเรียงตามวันที่สำรวจ

ลำดับที่	ชื่อทางแยก วัน / เดือน / ปี	ถนนซอย	ช่วงเวลา	ประเภทรถ (คัน)				ปริมาณรวม (คัน)			
				รถยนต์	ผู้โดยสาร	มอเตอร์ไซด์	บรรทุก	สามล้อ	แต่ละช่วงเวลา	แต่ละวัน	รวมทั้งหมด
107	นพวงศ์ (6 พ.ย. 58)	มิตรพันธ์	ช่วงเช้า (7.00 - 9.00 น.)	522	166	-	5	286	1,071	7,127	45,354
			นท.ช่วง (9.00 - 16.00 น.)	2,036	1,019	-	48	1,023	4,246		
			ช่วงเย็น (16.00 - 19.00 น.)	780	550	-	4	430	1,810		
			รวม	3,638	902	-	11	556	5,194		
108	หลักสี่ (9 พ.ย. 58)	กำแพงเพชร 6	ช่วงเช้า (7.00 - 9.00 น.)	10,683	4,690	-	332	2,207	18,034	7,524	50,437
			นท.ช่วง (9.00 - 16.00 น.)	4,693	1,630	-	60	918	7,365		
			ช่วงเย็น (16.00 - 19.00 น.)	1,035	253	-	6	173	1,501		
			รวม	2,827	885	-	71	551	4,443		
109	พลโยธิน 2 (10 พ.ย. 58)	พลโยธิน	ช่วงเช้า (7.00 - 9.00 น.)	1,136	352	-	13	151	1,680	35,330	46,486
			นท.ช่วง (9.00 - 16.00 น.)	2,110	584	-	7	-	2,703		
			ช่วงเย็น (16.00 - 19.00 น.)	3,805	1,455	-	77	9	5,349		
			รวม	1,952	675	-	13	5	2,645		
110	พลโยธิน 3 (10 พ.ย. 58)	พลโยธิน	ช่วงเช้า (7.00 - 9.00 น.)	5,910	1,366	44	21	-	7,332	39,712	40,845
			นท.ช่วง (9.00 - 16.00 น.)	17,099	5,679	96	209	15	22,968		
			ช่วงเย็น (16.00 - 19.00 น.)	6,953	2,390	36	18	4	9,411		
			รวม	4,803	1,219	417	30	19	6,608		
111	นอร์ธปาร์ค (11 พ.ย. 58)	จิตดา	ช่วงเช้า (7.00 - 9.00 น.)	13,734	4,338	108	179	105	19,915	8,139	22,918
			นท.ช่วง (9.00 - 16.00 น.)	6,822	1,504	44	20	45	8,907		
			ช่วงเย็น (16.00 - 19.00 น.)	1,954	319	-	1	4	2,288		
			รวม	5,101	1,584	1	25	10	6,721		
110	พลโยธิน 3 (10 พ.ย. 58)	พลโยธิน	ช่วงเช้า (7.00 - 9.00 น.)	1,640	500	-	6	-	2,147	39,712	40,845
			นท.ช่วง (9.00 - 16.00 น.)	5,738	1,918	44	16	18	8,211		
			ช่วงเย็น (16.00 - 19.00 น.)	16,011	4,613	170	241	83	22,500		
			รวม	7,096	1,474	43	22	61	9,001		
110	พลโยธิน 3 (10 พ.ย. 58)	ซอยพลโยธิน 3	ช่วงเช้า (7.00 - 9.00 น.)	311	105	-	2	2	421	1,133	22,918
			นท.ช่วง (9.00 - 16.00 น.)	348	149	-	15	16	528		
			ช่วงเย็น (16.00 - 19.00 น.)	127	52	-	1	4	184		
			รวม	1,756	532	-	14	2	2,304		
110	พลโยธิน 3 (10 พ.ย. 58)	กำแพงเพชร 6	ช่วงเช้า (7.00 - 9.00 น.)	2,493	1,229	-	55	1	3,779	8,139	22,918
			นท.ช่วง (9.00 - 16.00 น.)	1,279	786	1	6	-	2,056		
			ช่วงเย็น (16.00 - 19.00 น.)	3,121	711	-	1	-	3,833		
			รวม	5,859	1,668	-	6	3	7,536		
110	พลโยธิน 3 (10 พ.ย. 58)	จิตดา	ช่วงเช้า (7.00 - 9.00 น.)	2,587	719	-	2	-	3,410	14,779	22,918
			นท.ช่วง (9.00 - 16.00 น.)	3,121	711	-	1	-	3,833		
			ช่วงเย็น (16.00 - 19.00 น.)	3,121	711	-	1	-	3,833		
			รวม	2,587	719	-	2	-	3,410		

ปริมาณงานจราจรบริเวณทางแยกในเขตกรุงเทพมหานคร เดือนกรกฎาคม - ธันวาคม ปี 2558 (ต่อ)

จำนวนตามประเภทรถและช่วงเวลา จัดเรียงตามวันที่สำรวจ

ลำดับที่	ชื่อทางแยก วัน / เดือน / ปี	ถนนซอย	ช่วงเวลา	ประเภทรถ (คัน)					ปริมาณรวม (คัน)				
				รถยนต์นั่ง	ผู้โดยสาร	มอเตอร์ไซด์	สามล้อ	จักรยาน	มอเตอร์ไซด์	สามล้อ	จักรยาน	รวมทั้งหมด	
112	แย่ง (12 พ.ย. 58)	สุขุมวิท	ช่วงเวลา (7.00 - 9.00 น.)	3,429	2,062	390	1	29	18	5,929			
			ช่วงเวลา (9.00 - 16.00 น.)	12,612	7,582	1,101	6	365	36	21,702	35,967		
			ช่วงเวลา (16.00 - 19.00 น.)	5,257	2,569	443	1	26	10	8,336			42,517
			ช่วงเวลา (7.00 - 9.00 น.)	1,086	342	-	-	21	10	1,459			
113	ปรางษารวม (13 พ.ย. 58)	ซอยสุขุมวิท 107	ช่วงเวลา (9.00 - 16.00 น.)	2,344	1,070	3	-	129	42	3,588	6,550		
			ช่วงเวลา (16.00 - 19.00 น.)	1,023	442	2	-	22	14	1,503			
			ช่วงเวลา (7.00 - 9.00 น.)	7,289	2,921	50	2	85	12	10,339	64,466		
			ช่วงเวลา (9.00 - 16.00 น.)	27,912	9,136	290	3	1,185	39	38,545			79,327
114	สามแยก - สามแยก 32 (16 พ.ย. 58)	สวนผัก	ช่วงเวลา (16.00 - 19.00 น.)	11,826	3,551	112	-	72	11	15,572			
			ช่วงเวลา (7.00 - 9.00 น.)	1,554	660	24	-	23	3	2,264	14,871		
			ช่วงเวลา (9.00 - 16.00 น.)	5,921	2,107	71	-	185	1	8,285			
			ช่วงเวลา (16.00 - 19.00 น.)	3,245	997	46	-	33	1	4,322			
115	ประชาธิปไตย - สุวิน (17 พ.ย. 58)	ประชาธิปไตย	ช่วงเวลา (7.00 - 9.00 น.)	931	333	-	-	21	15	1,300	5,673		
			ช่วงเวลา (9.00 - 16.00 น.)	2,097	834	-	-	60	12	3,003			13,082
			ช่วงเวลา (16.00 - 19.00 น.)	988	366	-	-	8	8	1,370	7,409		
			ช่วงเวลา (7.00 - 9.00 น.)	704	367	-	-	13	3	1,087			
116	ประชาธิปไตย - สุวิน (18 พ.ย. 58)	จตุรัส	ช่วงเวลา (9.00 - 16.00 น.)	2,586	1,726	-	-	93	4	4,389	19,157		
			ช่วงเวลา (16.00 - 19.00 น.)	1,271	640	-	-	13	9	1,933			20,771
			ช่วงเวลา (7.00 - 9.00 น.)	1,770	1,113	40	-	66	368	3,347			
			ช่วงเวลา (9.00 - 16.00 น.)	5,374	3,816	135	5	557	768	10,676	1,614		
116	ประชาธิปไตย - สุวิน (18 พ.ย. 58)	จตุรัส	ช่วงเวลา (16.00 - 19.00 น.)	2,750	1,869	75	-	100	330	5,134	20,230		
			ช่วงเวลา (7.00 - 9.00 น.)	153	74	-	-	7	2	235			26,962
			ช่วงเวลา (9.00 - 16.00 น.)	497	313	-	-	103	10	923			
			ช่วงเวลา (16.00 - 19.00 น.)	289	179	-	-	6	1	455			
116	ประชาธิปไตย - สุวิน (18 พ.ย. 58)	จตุรัส	ช่วงเวลา (7.00 - 9.00 น.)	2,388	1,053	187	12	60	34	3,734	6,632		
			ช่วงเวลา (9.00 - 16.00 น.)	6,410	3,665	372	59	299	123	10,928			20,230
			ช่วงเวลา (16.00 - 19.00 น.)	3,500	1,812	169	23	41	23	5,668			
			ช่วงเวลา (7.00 - 9.00 น.)	577	299	22	-	13	6	1,217			
116	ประชาธิปไตย - สุวิน (18 พ.ย. 58)	จตุรัส	ช่วงเวลา (9.00 - 16.00 น.)	2,467	1,162	73	-	49	17	3,788			
			ช่วงเวลา (16.00 - 19.00 น.)	1,168	413	31	-	14	1	1,627			

ปริมาณงานจราจรบริเวณทางแยกในเขตกรุงเทพมหานคร เดือนกรกฎาคม - ธันวาคม ปี 2558 (ต่อ)
 จำนวนตามประเภทและช่วงเวลา จัดเรียงตามวันที่สำรวจ

ลำดับที่	ชื่อทางแยก วัน / เดือน / ปี	ถนนซอย	ช่วงเวลา	ประเภทรถ (คัน)				ปริมาณรวม (คัน)			
				รถยนต์	ผู้โดยสาร	แม่เหล็ก	บรรทุก	สามล้อ	แต่ละช่วงเวลา	แต่ละวัน	รวมทั้งยก
117	พิวสตรงาม (18 พ.ย. 58)	ประชาชนบุรี สาย 1	ช่วงเช้า (7.00 - 9.00 น.)	1,573	623	-	13	5	2,275	18,097	51,468
			ช่วงบ่าย (9.00 - 16.00 น.)	6,877	3,259	-	584	35	10,961		
			ช่วงเย็น (16.00 - 19.00 น.)	3,031	1,588	-	101	16	4,841		
			ช่วงเช้า (7.00 - 9.00 น.)	4,238	1,373	15	101	17	5,945		
			ช่วงบ่าย (9.00 - 16.00 น.)	12,885	5,271	65	666	106	19,669		
118	โรงพยาบาลพระเรือ (19 พ.ย. 58)	สมเด็จพระเจ้าตากสิน	ช่วงเย็น (16.00 - 19.00 น.)	5,255	2,017	37	142	32	7,777	33,391	
			ช่วงเช้า (7.00 - 9.00 น.)	3,383	1,248	71	43	83	5,155		
			ช่วงบ่าย (9.00 - 16.00 น.)	9,605	3,584	198	158	245	14,387		
			ช่วงเย็น (16.00 - 19.00 น.)	4,224	1,430	83	58	106	6,107		
			ช่วงเช้า (7.00 - 9.00 น.)	393	142	-	6	20	561		
119	สวนสน (20 พ.ย. 58)	พวงศิรี	ช่วงบ่าย (9.00 - 16.00 น.)	1,810	682	-	35	58	2,691	8,088	25,649
			ช่วงเย็น (16.00 - 19.00 น.)	1,100	395	-	3	4	1,607		
			ช่วงเช้า (7.00 - 9.00 น.)	27	7	-	1	1	36		
			ช่วงบ่าย (9.00 - 16.00 น.)	113	45	-	2	2	162		
			ช่วงเย็น (16.00 - 19.00 น.)	27	9	-	1	-	37		
120	รามคำแหง (23 พ.ย. 58)	รามคำแหง	ช่วงเช้า (7.00 - 9.00 น.)	856	405	-	5	-	1,266	12,340	54,213
			ช่วงบ่าย (9.00 - 16.00 น.)	3,130	1,561	1	22	7	4,711		
			ช่วงเย็น (16.00 - 19.00 น.)	1,283	814	-	10	4	2,111		
			ช่วงเช้า (7.00 - 9.00 น.)	1,276	452	-	7	15	1,790		
			ช่วงบ่าย (9.00 - 16.00 น.)	4,882	2,451	7	57	53	7,460		
120	รามคำแหง (23 พ.ย. 58)	รามคำแหง	ช่วงเย็น (16.00 - 19.00 น.)	2,075	981	-	21	9	3,060	33,785	
			ช่วงเช้า (7.00 - 9.00 น.)	4,059	1,573	-	13	9	5,776		
			ช่วงบ่าย (9.00 - 16.00 น.)	13,476	5,309	349	141	21	19,295		
			ช่วงเย็น (16.00 - 19.00 น.)	6,104	2,474	-	17	1	8,713		
			ช่วงเช้า (7.00 - 9.00 น.)	535	195	-	1	5	737		
120	รามคำแหง (23 พ.ย. 58)	รามคำแหง	ช่วงบ่าย (9.00 - 16.00 น.)	2,623	814	-	45	29	3,511	6,591	37,061
			ช่วงเย็น (16.00 - 19.00 น.)	1,750	572	-	4	7	2,343		
			ช่วงเช้า (7.00 - 9.00 น.)	3,249	1,052	30	14	19	4,596		
			ช่วงบ่าย (9.00 - 16.00 น.)	12,494	4,400	53	101	55	17,750		
			ช่วงเย็น (16.00 - 19.00 น.)	5,902	1,865	26	30	20	8,154		

ปริมาณงานจราจรบริเวณทางแยกในเขตกรุงเทพมหานคร เดือนกรกฎาคม - ธันวาคม ปี 2558 (ต่อ)

จำแนกตามประเภทและช่วงเวลา จัดเรียงตามวันที่สำรวจ

ลำดับที่	ชื่อทางแยก วัน / เดือน / ปี	ถนนย่อย	ช่วงเวลา	ประเภท (คัน)				ปริมาณรวม (คัน)				
				รถยนต์	จักรยานยนต์	รถจักรยาน	รถเข็น	แอมบิวเลนซ์	รถจักรยานยนต์	รถจักรยาน	รถเข็น	
121	สะพานช้างโรงสี (24 พ.ย. 58)	อัยยูงต์	รถสวนซ้าย (7.00 - 9.00 น.)	671	56	-	17	135	2,580			
			รถสวนขวา (9.00 - 16.00 น.)	1,940	140	-	100	386	6,896	12,332		
	บ้านทุ่งเมือง	บ้านทุ่งเมือง	รถสวนซ้าย (16.00 - 19.00 น.)	873	37	-	10	200	2,856			16,901
			รถสวนขวา (7.00 - 9.00 น.)	175	6	-	1	45	821			
	ซอยสำราญราษฎร์ (24 พ.ย. 58)	มทพไชย	รถสวนขวา (9.00 - 16.00 น.)	745	21	-	13	210	2,788			4,669
			รถสวนซ้าย (16.00 - 19.00 น.)	284	15	-	3	48	980			
122	ซอยสำราญราษฎร์ (24 พ.ย. 58)	มทพไชย	รถสวนซ้าย (7.00 - 9.00 น.)	780	99	-	29	374	3,550			
			รถสวนขวา (9.00 - 16.00 น.)	3,835	372	-	305	978	12,814	21,180		21,180
	สุทธิสาร	รัชดาภิเษก	รถสวนซ้าย (16.00 - 19.00 น.)	1,368	190	-	53	326	4,816			
			รถสวนขวา (7.00 - 9.00 น.)	2,612	125	-	36	17	11,516			
123	สุทธิสาร (25 พ.ย. 58)	สุทธิสารวิจิตร	รถสวนขวา (9.00 - 16.00 น.)	9,819	471	-	199	99	39,813	69,726		
			รถสวนซ้าย (16.00 - 19.00 น.)	4,170	287	-	54	27	18,397			85,607
	พุทธมณฑล สาย 3 - สุทธาน	สุทธาน	รถสวนซ้าย (7.00 - 9.00 น.)	541	2	-	5	6	3,004			
			รถสวนขวา (9.00 - 16.00 น.)	1,943	1	-	56	42	9,173	15,881		
124	พุทธมณฑล สาย 3 - สุทธาน (26 พ.ย. 58)	พุทธมณฑล สาย 3	รถสวนซ้าย (16.00 - 19.00 น.)	817	1	-	20	17	3,704			
			รถสวนขวา (7.00 - 9.00 น.)	2,045	4	-	232	19	5,194			
	สุทธาน (26 พ.ย. 58)	สุทธาน	รถสวนขวา (9.00 - 16.00 น.)	10,615	17	-	2,438	81	22,253	36,738		
			รถสวนซ้าย (16.00 - 19.00 น.)	4,149	14	-	467	73	9,291			48,860
	ซอยเทพารักษ์ 9	ซอยเทพารักษ์ 9	รถสวนซ้าย (7.00 - 9.00 น.)	965	-	-	62	3	2,306			
			รถสวนขวา (9.00 - 16.00 น.)	2,816	-	-	620	1	6,656	12,112		
125	โรงพยาบาลบางรัก (27 พ.ย. 58)	ซอยเทพารักษ์ 9	รถสวนซ้าย (16.00 - 19.00 น.)	1,127	-	-	122	-	3,150			
			รถสวนขวา (7.00 - 9.00 น.)	31	-	-	2	2	136	722		
	โรงพยาบาลบางรัก (27 พ.ย. 58)	ซอยเทพารักษ์ 9	รถสวนขวา (9.00 - 16.00 น.)	92	-	-	5	5	438			
			รถสวนซ้าย (16.00 - 19.00 น.)	34	-	-	1	-	149			
	โรงพยาบาลบางรัก (27 พ.ย. 58)	ซอยเทพารักษ์ 9	รถสวนซ้าย (7.00 - 9.00 น.)	99	-	-	-	2	560			
			รถสวนขวา (9.00 - 16.00 น.)	361	-	-	11	4	1,061	2,262		58,567
	สาทร	สาทร	รถสวนซ้าย (16.00 - 19.00 น.)	489	-	-	2	2	641			
			รถสวนขวา (7.00 - 9.00 น.)	1,560	33	22	19	26	10,137			
	สาทร	สาทร	รถสวนขวา (9.00 - 16.00 น.)	7,249	120	100	361	302	33,136	56,583		
			รถสวนซ้าย (16.00 - 19.00 น.)	2,677	49	42	25	36	12,310			

ปริมาณจราจรบริเวณทางแยกในเขตกรุงเทพมหานคร เดือนกรกฎาคม - ธันวาคม ปี 2558 (ต่อ)

จำนวนตามประเภทรถและช่วงเวลา จัดเรียงตามวันที่สำรวจ

ลำดับที่	ชื่อทางแยก วัน / เดือน / ปี	ถนนรอบ	ช่วงเวลา	ประเภทรถ (คัน)				ปริมาณรวม (คัน)				
				รถยนต์สี่ ล้อ	ผู้โดยสาร สามล้อ	มอเตอร์ไซด์	รถจักรยาน	แอมบิวเลนซ์	รถแท็กซี่	รถจักรยานยนต์	รวมทั้งหมด	
126	สุขุมวิท 24 (30 พ.ย. 58)	ขอยสุขุมวิท 24	ช่วงเวลาเช้า (7.00 - 9.00 น.)	136	515	142	-	3	1	797	5,446	37,116
			ช่วงเวลาบ่าย (9.00 - 16.00 น.)	482	2,112	528	1	9	16	3,158		
			ช่วงเวลาเย็น (16.00 - 19.00 น.)	255	943	285	1	1	6	1,491		
			ช่วงเวลาเช้า (7.00 - 9.00 น.)	3,804	1,146	184	11	13	34	5,192		
			ช่วงเวลาบ่าย (9.00 - 16.00 น.)	12,915	4,475	617	17	92	126	18,242		
127	สุขุมวิท 26 (30 พ.ย. 58)	ขอยสุขุมวิท 26	ช่วงเวลาเช้า (7.00 - 9.00 น.)	537	196	-	-	3	45	782	5,058	30,062
			ช่วงเวลาบ่าย (9.00 - 16.00 น.)	2,161	669	-	-	19	39	2,878		
			ช่วงเวลาเย็น (16.00 - 19.00 น.)	895	378	-	-	7	18	1,398		
			ช่วงเวลาเช้า (7.00 - 9.00 น.)	3,335	1,047	196	4	20	44	4,645		
			ช่วงเวลาบ่าย (9.00 - 16.00 น.)	10,044	3,640	367	26	278	161	14,427		
128	ห้วยหมาก - ส.ห้วยหมาก 20 - ส.ห้วยหมาก 21 (1 ธ.ค. 58)	ขอยห้วยหมาก 21	ช่วงเวลาเช้า (7.00 - 9.00 น.)	84	51	2	-	-	-	137	776	2,560
			ช่วงเวลาบ่าย (9.00 - 16.00 น.)	233	131	8	-	8	4	384		
			ช่วงเวลาเย็น (16.00 - 19.00 น.)	164	82	2	-	5	1	254		
			ช่วงเวลาเช้า (7.00 - 9.00 น.)	351	110	-	-	2	-	463		
			ช่วงเวลาบ่าย (9.00 - 16.00 น.)	830	307	-	-	51	4	1,192		
129	นวมินทร์ - ประเสริฐมูสิก (2 ธ.ค. 58)	ห้วยหมาก	ช่วงเวลาเช้า (7.00 - 9.00 น.)	400	113	-	-	23	5	541	22,579	88,483
			ช่วงเวลาบ่าย (9.00 - 16.00 น.)	3,191	1,117	-	-	27	5	4,340		
			ช่วงเวลาเย็น (16.00 - 19.00 น.)	9,882	3,261	26	-	338	21	13,538		
			ช่วงเวลาเช้า (7.00 - 9.00 น.)	5,883	2,702	188	74	75	9	8,911		
			ช่วงเวลาบ่าย (9.00 - 16.00 น.)	20,059	8,939	603	198	576	47	30,422		
130	รามคำแหง - รามคำแหง 68 (3 ธ.ค. 58)	ประเสริฐมูสิก	ช่วงเวลาเช้า (7.00 - 9.00 น.)	9,395	3,923	291	97	89	18	13,813	35,337	57,271
			ช่วงเวลาบ่าย (9.00 - 16.00 น.)	4,951	1,749	211	63	75	4	7,063		
			ช่วงเวลาเย็น (16.00 - 19.00 น.)	13,954	5,020	484	138	403	43	20,042		
			ช่วงเวลาเช้า (7.00 - 9.00 น.)	5,812	2,143	176	22	72	7	8,222		
			ช่วงเวลาบ่าย (9.00 - 16.00 น.)	605	197	3	-	6	4	715		
130	รามคำแหง - รามคำแหง 68 (3 ธ.ค. 58)	ขอยรามคำแหง 68	ช่วงเวลาเช้า (7.00 - 9.00 น.)	1,244	601	13	-	16	4	1,878	3,338	63,933
			ช่วงเวลาบ่าย (9.00 - 16.00 น.)	495	244	5	-	1	-	745		
			ช่วงเวลาเย็น (16.00 - 19.00 น.)	5,745	2,508	95	2	58	7	8,416		
			ช่วงเวลาเช้า (7.00 - 9.00 น.)	21,085	9,236	369	10	272	54	31,026		
			ช่วงเวลาบ่าย (9.00 - 16.00 น.)	10,587	3,659	175	1	59	10	14,491		

ปริมาณจราจรบริเวณทางแยกในเขตกรุงเทพมหานคร เดือนกรกฎาคม - ธันวาคม ปี 2558 (ต่อ)

จำแนกตามประเภทรถและช่วงเวลา จัดเรียงตามวันที่สำรวจ

ลำดับที่	ชื่อทางแยก วัน / เดือน / ปี	ถนนซอย	ช่วงเวลา	ประเภทรถ (คัน)						ปริมาณรวม (คัน)		
				รถยนต์	ผู้โดยสาร	มอเตอร์ไซด์	ประทุน	สามล้อ	แอมบิวเลนซ์	รวมทั้งหมด	แอมบิวเลนซ์	รวมทั้งหมด
131	เบียดกาศ (4 ธ.ค. 58)	ประสานสหกรณ์ สาย 1	รถส่วนบุคคล (7.00 - 9.00 น.)	855	259	77	-	33	1	1,225	11,265	33,408
			รถส่วนบุคคล (9.00 - 16.00 น.)	4,286	2,071	211	-	199	78	6,945		
			รถส่วนบุคคล (16.00 - 19.00 น.)	2,210	882	63	-	22	8	3,195		
			รถส่วนบุคคล (7.00 - 9.00 น.)	2,283	709	52	-	29	33	3,066		
			รถส่วนบุคคล (9.00 - 16.00 น.)	5,552	1,689	194	-	157	75	7,577		
	YHTR	รวม	รถส่วนบุคคล (16.00 - 19.00 น.)	2,089	649	90	-	58	35	2,921	8,459	
			รถส่วนบุคคล (7.00 - 9.00 น.)	885	270	72	-	11	5	1,243		
			รถส่วนบุคคล (9.00 - 16.00 น.)	3,610	1,062	131	-	107	38	4,939		
			รถส่วนบุคคล (16.00 - 19.00 น.)	1,558	595	92	-	24	7	2,277		
			รถส่วนบุคคล (7.00 - 9.00 น.)	226	111	-	-	1	-	338		
132	อ่อนนุช - อ่อนนุช 17 (8 ธ.ค. 58)	ซอยอ่อนนุช 10	รถส่วนบุคคล (9.00 - 16.00 น.)	818	343	-	-	1	7	1,169	2,190	
			รถส่วนบุคคล (16.00 - 19.00 น.)	482	190	-	-	1	-	683		
			รถส่วนบุคคล (7.00 - 9.00 น.)	888	410	-	-	9	6	1,313		
			รถส่วนบุคคล (9.00 - 16.00 น.)	2,311	1,120	-	-	43	24	3,468		
			รถส่วนบุคคล (16.00 - 19.00 น.)	951	469	-	-	7	5	1,432		
133	สรรพทุษ (9 ธ.ค. 58)	ทางรถไฟสายเก่าท่าอิฐ	รถส่วนบุคคล (7.00 - 9.00 น.)	2,891	1,260	43	-	76	15	4,285	24,756	
			รถส่วนบุคคล (9.00 - 16.00 น.)	9,286	4,267	139	-	266	58	13,966		
			รถส่วนบุคคล (16.00 - 19.00 น.)	4,257	2,103	39	-	50	25	6,474		
			รถส่วนบุคคล (7.00 - 9.00 น.)	857	618	6	-	615	-	2,095		
			รถส่วนบุคคล (9.00 - 16.00 น.)	3,286	2,255	6	-	2,995	4	8,545		
134	การรังสิต (11 ธ.ค. 58)	สรรพทุษ	รถส่วนบุคคล (16.00 - 19.00 น.)	1,884	1,266	9	-	1,012	3	4,174	10,448	
			รถส่วนบุคคล (7.00 - 9.00 น.)	538	323	-	-	369	2	1,232		
			รถส่วนบุคคล (9.00 - 16.00 น.)	2,224	1,731	9	-	2,429	4	6,397		
			รถส่วนบุคคล (16.00 - 19.00 น.)	908	792	-	-	1,119	-	2,819		
			รถส่วนบุคคล (7.00 - 9.00 น.)	155	36	-	2	-	-	193		
	แจ้งวัฒนะ	ทางเข้ากองบัญชาการ	รถส่วนบุคคล (9.00 - 16.00 น.)	593	144	-	6	1	-	744	93,559	
			รถส่วนบุคคล (16.00 - 19.00 น.)	281	69	-	4	-	-	354		
			รถส่วนบุคคล (7.00 - 9.00 น.)	11,212	4,405	105	-	273	4	15,999		
			รถส่วนบุคคล (9.00 - 16.00 น.)	36,820	14,082	361	-	1,710	17	53,010		
			รถส่วนบุคคล (16.00 - 19.00 น.)	16,752	5,912	172	2	409	12	23,259		

ปริมาณงานจราจรบริเวณทางแยกในเขตกรุงเทพมหานคร เดือนกรกฎาคม - ธันวาคม ปี 2558 (ต่อ)

จำแนกตามประเภทรถและช่วงเวลา จัดเรียงตามวันที่สำรวจ

ลำดับที่	ชื่อทางแยก วัน / เดือน / ปี	ถนนซอย	ช่วงเวลา	ประเภทรถ (คัน)					ปริมาณรวม (คัน)			
				รถยนต์สี่ ล้อ	ผู้โดยสาร จักรยานยนต์	มอเตอร์ไซด์	รถจักรยาน	สามล้อ	แต่ละช่วงเวลา	แต่ละถนน	รวมทั้งแยก	
135	เมืองทอง 1 (11 ต.ค. 58)	ซอยแจ้งวัฒนะ 14	ช่วงเวลาเช้า (7.00 - 9.00 น.)	527	200	-	-	1	-	728	4,444	114,632
			ช่วงกลางวัน (9.00 - 16.00 น.)	1,801	602	-	-	22	2,429			
			ช่วงเย็น (16.00 - 19.00 น.)	997	278	-	-	12	1,287			
		แจ้งวัฒนะ	ช่วงเวลาเช้า (7.00 - 9.00 น.)	16,156	4,565	185	-	180	-	21,065	110,186	
			ช่วงกลางวัน (9.00 - 16.00 น.)	45,170	13,667	377	-	1,187	60,405			
			ช่วงเย็น (16.00 - 19.00 น.)	22,142	6,056	228	-	291	28,718			
136	พหลโยธิน - พหลโยธิน (15 ต.ค. 58)	พหลโยธิน	ช่วงเวลาเช้า (7.00 - 9.00 น.)	3,032	1,857	11	3	170	-	5,073	25,921	37,568
			ช่วงกลางวัน (9.00 - 16.00 น.)	8,429	5,644	39	12	989	15,113			
			ช่วงเย็น (16.00 - 19.00 น.)	4,058	2,434	27	4	212	6,735			
137	พหลโยธิน - พหลโยธิน (15 ต.ค. 58)	พหลโยธิน	ช่วงเวลาเช้า (7.00 - 9.00 น.)	1,243	712	-	2	92	-	2,049	10,637	
			ช่วงกลางวัน (9.00 - 16.00 น.)	3,342	2,193	1	17	498	6,021			
			ช่วงเย็น (16.00 - 19.00 น.)	1,484	905	6	6	186	2,567			
		พหลโยธิน	ช่วงเวลาเช้า (7.00 - 9.00 น.)	3,028	1,944	7	2	163	1	5,145	25,350	35,425
			ช่วงกลางวัน (9.00 - 16.00 น.)	8,418	5,580	19	6	803	14,827			
			ช่วงเย็น (16.00 - 19.00 น.)	3,850	2,285	16	-	227	6,378			
138	ถนนพหลโยธิน - พหลโยธิน (15 ต.ค. 58)	พหลโยธิน	ช่วงเวลาเช้า (7.00 - 9.00 น.)	836	673	-	-	21	-	1,529	9,075	
			ช่วงกลางวัน (9.00 - 16.00 น.)	2,911	2,199	9	-	227	5,347			
			ช่วงเย็น (16.00 - 19.00 น.)	1,280	873	8	-	37	2,199			
		พหลโยธิน	ช่วงเวลาเช้า (7.00 - 9.00 น.)	3,478	1,067	140	3	89	42	4,819	28,766	
			ช่วงกลางวัน (9.00 - 16.00 น.)	10,125	4,375	767	15	815	16,263			
			ช่วงเย็น (16.00 - 19.00 น.)	5,120	1,887	365	9	263	7,683			
		พหลโยธิน	ช่วงเวลาเช้า (7.00 - 9.00 น.)	1,428	703	68	6	82	48	2,335	14,581	55,799
			ช่วงกลางวัน (9.00 - 16.00 น.)	4,218	2,664	268	25	1,293	8,698			
			ช่วงเย็น (16.00 - 19.00 น.)	1,878	1,041	107	12	446	3,548			
		พหลโยธิน	ช่วงเวลาเช้า (7.00 - 9.00 น.)	1,051	713	9	-	84	6	1,863	12,453	
			ช่วงกลางวัน (9.00 - 16.00 น.)	3,687	2,342	17	-	1,319	7,400			
			ช่วงเย็น (16.00 - 19.00 น.)	1,758	1,040	11	-	371	3,190			

ปริมาณจราจรบริเวณทางแยกในเขตกรุงเทพมหานคร เดือนกรกฎาคม - ธันวาคม ปี 2558 (ต่อ)

จำนวนตามประเภทรถและช่วงเวลา จัดเรียงตามวันที่สำรวจ

ลำดับที่	ชื่อทางแยก วัน / เดือน / ปี	ถนนซอย	ช่วงเวลา	ประเภทรถ (คัน)						ปริมาณรวม (คัน)			
				รถยนต์	ตู้วิคิอัส	มอเตอร์ไซค์	ประเภทรถ	สามล้อ	แต่ละช่วงเวลา	แต่ละวัน	รวมทั้งแยก		
139	คลองตัน (16 ธ.ค. 58)	ซอยสุขุมวิท 71	ช่วงเช้า (7.00 - 9.00 น.)	1,518	457	59	21	16	107	2,178	15,831	80,180	
			ช่วงบ่าย (9.00 - 16.00 น.)	5,905	2,241	154	62	370	8,969				
			ช่วงเย็น (16.00 - 19.00 น.)	3,218	1,236	68	42	61	4,694				
			ช่วงเช้า (7.00 - 9.00 น.)	2,301	817	109	18	34	3,288				
			ช่วงบ่าย (9.00 - 16.00 น.)	7,850	2,222	456	29	465	11,065				
			ช่วงเย็น (16.00 - 19.00 น.)	3,888	1,162	144	18	37	5,306				
			ช่วงเช้า (7.00 - 9.00 น.)	2,354	895	101	3	18	3,405				
			ช่วงบ่าย (9.00 - 16.00 น.)	8,528	3,430	301	-	319	12,672				
			ช่วงเย็น (16.00 - 19.00 น.)	4,050	1,643	113	-	25	5,948				
			รวม	3,088	886	50	-	39	4,062				
140	ลาดปลาเค้า (17 ธ.ค. 58)	พัฒนาการ	ช่วงเช้า (7.00 - 9.00 น.)	9,000	3,148	144	2	308	12,642	22,743	100,262		
			ช่วงบ่าย (9.00 - 16.00 น.)	4,422	1,429	99	4	81	6,049				
			ช่วงเย็น (16.00 - 19.00 น.)	1,157	300	-	-	35	1,532				
			ช่วงเช้า (7.00 - 9.00 น.)	3,452	1,185	-	-	119	4,756				
			ช่วงบ่าย (9.00 - 16.00 น.)	1,723	729	-	-	11	2,465				
			ช่วงเย็น (16.00 - 19.00 น.)	8,636	4,241	70	-	174	13,134				
			รวม	35,501	15,676	244	1	1,733	53,183				
			ช่วงเช้า (7.00 - 9.00 น.)	18,381	6,345	148	-	313	25,192				
			ช่วงบ่าย (9.00 - 16.00 น.)	790	340	25	-	12	1,189				
			ช่วงเย็น (16.00 - 19.00 น.)	3,857	1,161	84	-	65	5,290				
141	สะพานแดง (18 ธ.ค. 58)	เตชะวณิช	ช่วงเช้า (7.00 - 9.00 น.)	1,843	583	18	-	13	2,505	9,985	38,764		
			ช่วงบ่าย (9.00 - 16.00 น.)	1,602	435	31	-	12	2,112				
			ช่วงเย็น (16.00 - 19.00 น.)	4,458	1,178	96	-	85	5,901				
			ช่วงเช้า (7.00 - 9.00 น.)	1,403	523	54	-	35	2,047				
			ช่วงบ่าย (9.00 - 16.00 น.)	1,695	497	46	-	12	2,253				
			ช่วงเย็น (16.00 - 19.00 น.)	3,826	1,265	127	-	114	5,381				
			รวม	1,905	548	52	-	26	2,539				
			ช่วงเช้า (7.00 - 9.00 น.)	625	237	69	-	4	942				
			ช่วงบ่าย (9.00 - 16.00 น.)	2,657	1,119	213	2	75	4,127				
			ช่วงเย็น (16.00 - 19.00 น.)	1,808	532	82	-	17	2,457				

ปริมาณงานจราจรบริเวณทางแยกในเขตกรุงเทพมหานคร เดือนกรกฎาคม - ธันวาคม ปี 2558 (ต่อ)

จำแนกตามประเภทรถและช่วงเวลา จัดเรียงตามวันที่สำรวจ

ลำดับที่	ชื่อทางแยก วัน / เดือน / ปี	ถนนซอย	ช่วงเวลา	ประเภทรถ (คัน)				ปริมาณรวม (คัน)			
				รถคันใหญ่	มอเตอร์ไซด์	จักรยาน	สามล้อ	แต่ละช่วงเวลา	แต่ละถนน	รวมทั้งแยก	
142	สาธุประดิษฐ์ (21 ธ.ค. 58)	สาธุประดิษฐ์	ช่วงเช้า (7.00 - 9.00 น.)	672	429	-	29	8	1,152	6,797	62,327
			ช่วงบ่าย (9.00 - 16.00 น.)	2,525	1,274	1	119	12	3,991		
			ช่วงเย็น (16.00 - 19.00 น.)	1,028	586	-	8	7	1,654		
			ช่วงเช้า (7.00 - 9.00 น.)	5,015	2,962	-	154	17	8,251		
			ช่วงบ่าย (9.00 - 16.00 น.)	19,172	12,290	-	1,826	63	33,616		
143	ห้าแยกวิสุทธิ (23 ธ.ค. 58)	วิสุทธิ	ช่วงเย็น (16.00 - 19.00 น.)	8,224	4,889	-	355	33	13,673	5,414	36,001
			ช่วงเช้า (7.00 - 9.00 น.)	809	425	-	35	1	1,270		
			ช่วงบ่าย (9.00 - 16.00 น.)	1,918	970	-	153	3	3,044		
			ช่วงเย็น (16.00 - 19.00 น.)	796	272	-	31	1	1,100		
			ช่วงเช้า (7.00 - 9.00 น.)	640	233	-	4	1	878		
144	สำนักงานเขตบางซื่อ (22 ธ.ค. 58)	ขอมทอง	ช่วงบ่าย (9.00 - 16.00 น.)	2,223	799	-	55	1	3,078	4,246	20,776
			ช่วงเย็น (16.00 - 19.00 น.)	1,167	437	-	5	-	1,609		
			ช่วงเช้า (7.00 - 9.00 น.)	621	230	-	-	-	851		
			ช่วงบ่าย (9.00 - 16.00 น.)	1,663	741	-	5	-	2,409		
			ช่วงเย็น (16.00 - 19.00 น.)	694	297	-	5	-	986		
145	ดาวคะนอง (24 ธ.ค. 58)	สมเด็จพระเจ้าตากสิน	ช่วงเช้า (7.00 - 9.00 น.)	2,221	1,078	1	66	1	3,368	19,450	21,867
			ช่วงบ่าย (9.00 - 16.00 น.)	7,240	3,849	8	609	4	11,723		
			ช่วงเย็น (16.00 - 19.00 น.)	3,821	1,715	5	132	2	5,685		
			ช่วงเช้า (7.00 - 9.00 น.)	2,792	677	-	24	45	3,568		
			ช่วงบ่าย (9.00 - 16.00 น.)	7,416	2,827	-	196	261	10,904		
145	ดาวคะนอง (24 ธ.ค. 58)	ขอมทอง	ช่วงเย็น (16.00 - 19.00 น.)	3,544	1,203	-	17	116	4,948	2,437	47,600
			ช่วงเช้า (7.00 - 9.00 น.)	353	116	-	13	22	504		
			ช่วงบ่าย (9.00 - 16.00 น.)	732	315	-	43	63	1,163		
			ช่วงเย็น (16.00 - 19.00 น.)	493	253	-	7	27	780		
			ช่วงเช้า (7.00 - 9.00 น.)	3,596	1,752	70	61	228	5,965		
145	ดาวคะนอง (24 ธ.ค. 58)	ขอมทอง	ช่วงบ่าย (9.00 - 16.00 น.)	13,153	7,327	270	467	638	22,581	38,081	9,619
			ช่วงเย็น (16.00 - 19.00 น.)	5,933	2,960	107	70	211	9,545		
			ช่วงเช้า (7.00 - 9.00 น.)	986	462	-	26	177	1,682		
			ช่วงบ่าย (9.00 - 16.00 น.)	3,235	1,739	-	112	351	5,609		
			ช่วงเย็น (16.00 - 19.00 น.)	1,499	700	-	17	80	2,318		

ปริมาณจราจรบริเวณทางแยกในเขตกรุงเทพมหานคร เดือนกรกฎาคม - ธันวาคม ปี 2558 (ต่อ)

จำแนกตามประเภทรถและช่วงเวลา จัดเรียงตามวันที่สำรวจ

ลำดับที่	ชื่อทางแยก วัน / เดือน / ปี	ถนนซอย	ช่วงเวลา	ประเภทรถ (คัน)						ปริมาณรวม (คัน)		
				รถยนต์นั่ง	ตู้ปิคอัพ	มอเตอร์ไซด์	จักรยาน	สามล้อ	แต่ละช่วงเวลา	แต่ละวัน	รวมทั้งแยก	
146	ส่งเนื่อง (25 ธ.ค. 58)	พาราม 9 ซอย 6	เร่งด่วนเช้า (7.00 - 9.00 น.)	238	54	-	-	1	-	293	-	293
			นอกเร่งด่วน (9.00 - 16.00 น.)	528	174	-	-	-	1	703	1,207	1,207
			เร่งด่วนเย็น (16.00 - 19.00 น.)	153	56	-	-	-	2	211	-	211
		วัดสมรวม	เร่งด่วนเช้า (7.00 - 9.00 น.)	1,553	329	81	1	8	3	1,975	-	1,975
			นอกเร่งด่วน (9.00 - 16.00 น.)	5,276	1,583	171	7	234	22	7,293	12,043	12,043
			เร่งด่วนเย็น (16.00 - 19.00 น.)	2,123	615	20	-	12	5	2,775	-	2,775
		รอยัลคิตตี้เวิลด์	เร่งด่วนเช้า (7.00 - 9.00 น.)	28	14	-	2	-	-	44	-	44
			นอกเร่งด่วน (9.00 - 16.00 น.)	312	98	-	6	2	-	418	667	667
			เร่งด่วนเย็น (16.00 - 19.00 น.)	152	51	-	1	1	-	205	-	205
พาราม 9	เร่งด่วนเช้า (7.00 - 9.00 น.)	6,330	1,312	126	1	29	3	7,801	-	7,801		
	นอกเร่งด่วน (9.00 - 16.00 น.)	18,884	5,645	696	25	531	33	25,814	44,749	44,749		
	เร่งด่วนเย็น (16.00 - 19.00 น.)	6,235	2,544	254	2	89	10	11,134	-	11,134		

แหล่งข้อมูล : กองนโยบายและแผนงาน สำนักการจราจรและขนส่ง

ปริมาณจราจรบริเวณทางแยกในเขตกรุงเทพมหานคร 20 อันดับ ที่สำรวจในปี 2558
จัดเรียงตามปริมาณจราจรรวมสูงสุด

ลำดับที่	ชื่อทางแยก	ปริมาณจราจร (คัน)				วันเดือนปี ที่สำรวจ
		ช่วงเร่งด่วนเช้า (7.00 - 9.00 น.)	นอกช่วงเร่งด่วน (9.00 - 16.00 น.)	ช่วงเร่งด่วนเย็น (16.00 - 19.00 น.)	รวม 12 ชั่วโมง (7.00 - 19.00 น.)	
1	บรมราชชนนี - กาญจนภิเษก	54,690	208,609	89,403	352,702	10 สิงหาคม 2558
2	ห้าแยกลาดพร้าว	44,370	169,630	67,120	271,120	27 มีนาคม 2558
3	วิภาวดีรังสิต - งามวงศ์วาน	43,703	162,211	67,458	263,372	16 กุมภาพันธ์ 2558
4	ต่างระดับบรมราชชนนี	42,313	140,489	71,703	260,605	10 สิงหาคม 2558
5	เอกชัย - กาญจนภิเษก	33,793	127,827	49,862	211,482	7 เมษายน 2558
6	วิภาวดีรังสิต - เทศบาลอาคารสงเคราะห์	35,621	118,044	53,852	207,517	16 กุมภาพันธ์ 2558
7	วงเวียนหลักสี่	31,482	114,038	60,301	196,821	18 พฤษภาคม 2558
8	สุทธิสาร - วิภาวดีรังสิต	34,091	102,712	43,291	180,094	22 ตุลาคม 2558
9	ประเวศธรรมาวุธ - ประดิษฐ์มนูธรรม	24,051	86,808	38,278	149,137	2 เมษายน 2558
10	รัชโยธิน	25,804	84,378	38,862	149,044	17 เมษายน 2558
11	รามคำแหง	21,927	79,860	35,130	136,917	1 กันยายน 2558
12	รัชดาภิเษก - ลาดพร้าว	23,645	81,909	30,679	136,233	2 กรกฎาคม 2558
13	ต่างระดับตลาดพลู	21,629	76,326	37,076	135,030	15 มิถุนายน 2558
14	วิฑู	23,560	76,596	31,469	131,625	12 มกราคม 2558
15	ประชาอนุต	19,680	76,881	33,529	130,070	31 มีนาคม 2558
16	ศรีวิฑู	18,621	67,846	29,717	116,184	28 เมษายน 2558
17	เมืองทอง 1	21,793	62,834	30,006	114,632	11 ธันวาคม 2558
18	ตากสิน	16,982	66,373	29,322	112,677	28 ตุลาคม 2558
19	เจริญราษฎร์	18,050	64,052	27,398	109,500	1 เมษายน 2558
20	สาทร - สุรศักดิ์	17,420	63,667	26,711	107,798	29 เมษายน 2558

แหล่งข้อมูล : กองนโยบายและแผนงาน สำนักการจราจรและขนส่ง

สถิติปริมาณการจำหน่ายสินค้าในเขตกรุงเทพมหานคร ปี 2551 - 2558

จัดเรียงตามรายชื่อถนน

หน่วย : คัน

ลำดับที่	ชื่อถนน	ชื่อทางแยกจุดที่สำรวจ	ปีที่สำรวจ									
			2551	2552	2553	2554	2555	2556	2557	2558		
1	จวนวงศ์วน	เกาะตร บางเขน พงษ์เพชร	53,366	53,472	48,186	52,250	49,101	51,860	***	***	***	***
			34,955	***	37,995	***	34,002	***	33,915	***	***	***
			112,543	***	101,277	***	105,280	107,275	94,820	***	***	***
2	จรัญสนิทวงศ์	ห้วย พนาธิษฏการณบุรี สามแยกไฟฉาย บางขุนนนท์ บรมราชชนนี บางพลัด	28,563	26,606	23,114	18,727	***	***	8,634	16,507	***	
			***	***	46,605	***	***	***	29,458	***	***	
			46,345	46,192	43,203	***	***	***	22,244	***	***	
			46,635	40,984	36,781	24,934	***	***	36,076	***	***	
			52,747	51,968	***	***	28,677	***	32,279	***	***	
			58,372	***	***	51,827	***	***	35,204	***	***	
3	เจริญกรุง	สี่กั๊กพระยาศรี อุณากรรณ สามยอด เอส.เอ.บี. เลื้อป่า แปลงนาม หม่อม สี่พระยา บางรัก ตรอกจันทน์ ถนนตาก	15,101	***	***	***	15,259	11,078	14,403	***		
			***	***	***	***	19,039	***	16,649	***		
			12,217	13,888	14,616	10,681	9,027	***	***	8,870		
			***	***	22,894	***	25,085	***	***	27,869		
			***	***	22,963	***	19,733	***	***	23,636		
			***	***	***	***	22,517	18,563	***	***		
			***	21,689	***	***	21,740	14,726	***	16,142		
			***	***	***	30,985	28,719	***	26,914	***		
			***	20,092	18,835	***	17,791	21,042	16,946	***		
			19,937	18,087	19,999	17,545	16,965	15,938	***	17,182		
			16,350	16,569	16,051	16,449	***	14,094	***	16,633		
4	เจริญนคร	คลองสาน เจริญนครเหนือ	19,983	***	20,928	20,960	18,143	16,132	16,425			
			44,098	42,120	40,273	46,662	39,944	***	35,627	36,371		

สถิติปริมาณจากรางบรรณถนนสายสำคัญในเขตกรุงเทพมหานคร ปี 2551 - 2558 (ต่อ)

จัดเรียงตามรายชื่อถนน

หน่วย : คัน

ลำดับที่	ชื่อถนน	ชื่อทางแยก/จุดที่สำรวจ	ปีสำรวจ									
			2551	2552	2553	2554	2555	2556	2557	2558		
4	เจริญนคร (ต่อ)	เจริญนครใต้	44,109	44,693	44,594	***	44,869	***	36,250	39,218		
		บุคคโล	37,587	37,096	38,975	40,765	39,042	37,638	44,975	40,764		
5	แจ้งวัฒนะ	เมืองทอง	85,952	***	100,165	***	***	103,123	***	110,188		
		การสื่อสาร	76,900	***	83,115	***	***	96,828	77,838	92,288		
		หลักสี่	29,947	29,777	***	***	***	38,607	***	37,097		
6	นราธิวาสราชนครินทร์	นราธิวาส - พระรามที่ 3	13,780	***	9,942	10,663	11,172	***	9,549	***		
		นราธิวาส - จันทน์	45,485	42,068	38,391	42,578	40,233	41,374	***	41,036		
		สาทร - นราธิวาส	***	40,784	35,661	***	29,523	33,265	***	29,877		
		สีลม - นราธิวาส	28,339	***	24,744	25,664	29,511	26,999	***	27,346		
7	นวมินทร์	โพธิ์แก้ว	51,957	***	54,059	53,863	54,745	51,059	***	52,980		
		นวมินทร์ - ศรีบูรพา	***	***	42,985	***	***	39,073	36,409	***		
		นวมินทร์ - แสบปีแลนด์	***	***	31,120	***	33,775	***	32,002	***		
		บางกะปิ	13,261	12,660	***	15,569	13,593	***	11,559	***		
8	บรมราชชนนี	บรมราชชนนี	46,311	48,764	***	***	47,521	***	44,864	***		
9	บางนา - ตราด	บางนา	32,850	***	43,878	***	***	28,830	25,017	***		
10	ประชาธิป	บ้านแขก	***	63,982	58,761	***	56,942	54,816	52,034	***		
11	ประชาสงเคราะห์	ประชาสงเคราะห์	19,540	21,325	21,275	19,706	18,785	***	18,150	***		
		ตลาดห้วยขวาง	***	13,050	***	***	12,117	***	8,635	***		
12	ประเสริฐมนูกิจ	ประเสริฐมนูกิจ - ประดิษฐ์มุนีธรรม	63,617	59,468	69,375	***	66,789	62,192	77,707	79,332		
		ประเสริฐมนูกิจ - สุนทรสวัสดิ์	***	***	65,186	69,577	72,469	62,370	69,012	***		
		ประเสริฐมนูกิจ - ลาดปลาเค้า	***	***	84,057	***	86,650	63,257	80,383	***		

สถิติปริมาณจากรายชื่อบุคคลในเขตกรุงเทพมหานคร ปี 2551 - 2558 (ต่อ)

จัดเรียงตามรายชื่อถนน

หน่วย : คัน

ลำดับที่	ชื่อถนน	ชื่อทางแยก/จุดที่สำรวจ	ปีที่สำรวจ							
			2551	2552	2553	2554	2555	2556	2557	2558
13	พญาไท	อนุสาวรีย์ชัยสมรภูมิ	35,603	37,486	***	37,516	33,788	***	39,058	***
			41,287	39,575	36,264	37,190	38,927	***	38,790	***
			43,083	43,043	43,261	46,287	44,488	***	38,204	***
			45,021	41,486	45,312	39,886	43,671	41,978	***	37,398
			***	35,798	32,185	***	***	30,642	***	***
			19,611	19,689	21,385	***	***	***	18,348	15,422
14	พระราม 9	รามคำแหง	99,692	102,084	***	97,910	98,926	93,167	98,178	90,449
			***	47,082	51,537	53,401	50,150	***	43,433	***
			46,985	53,996	***	43,573	49,947	***	45,600	***
			117,751	117,917	***	121,120	134,737	114,444	113,007	***
			***	48,138	42,814	45,349	47,869	44,497	42,714	44,749
			50,687	***	47,210	53,896	46,034	44,216	43,861	38,584
15	พระรามที่ 1	ราชประสงค์	32,144	29,997	25,239	***	28,146	***	26,874	***
			8,285	6,390	***	5,998	7,317	***	***	5,370
			27,521	***	***	33,003	***	***	***	***
			28,489	31,580	26,267	27,368	31,059	29,972	***	26,391
			27,309	23,882	***	24,164	26,834	***	22,954	***
			***	41,182	***	46,763	43,831	***	37,623	***
16	พระรามที่ 2	พระราม 2	44,227	***	48,364	55,093	***	47,333	***	
			74,008	***	75,895	81,530	69,536	***	78,141	***
17	พระรามที่ 3	สถานีรถไฟ - พระรามที่ 3	52,931	58,262	61,810	69,534	***	58,086	55,540	
			35,823	36,067	36,009	39,442	***	38,301	37,721	

สถิติปริมาณงานจราจรบนถนนสายสำคัญในเขตกรุงเทพมหานคร ปี 2551 - 2558 (ต่อ)
จัดเรียงตามรายชื่อถนน

หน่วย : คัน

ลำดับที่	ชื่อถนน	ชื่อทางแยก/จุดที่สำรวจ	ปีทีสำรวจ									
			2551	2552	2553	2554	2555	2556	2557	2558		
17	พระรามที่ 3 (ต่อ)	เจริญราษฎร์	92,739	***	92,265	89,323	97,948	104,165	94,352	88,736		
		พระรามที่ 3 - รัชดา	82,229	80,313	76,839	79,347	***	82,959	***	70,137		
18	พระรามที่ 4	หมอมี	***	10,739	***	***	5,545	4,921	***	6,541		
		มหานคร	42,636	***	37,195	34,203	33,238	35,850	***	31,311		
		สะพานเหลือง	51,339	56,288	60,658	***	50,788	48,282	***	48,411		
		สามย่าน	67,294	63,679	61,210	60,952	***	***	53,343	58,806		
		อังรีตุนังต์	52,566	52,691	***	53,660	***	***	40,809	47,384		
		ศาลาแดง	100,293	94,014	***	92,656	88,568	***	72,390	***		
		วิฑู	113,209	115,018	95,028	***	104,105	***	***	88,427		
		ใต้ด่วนพระราม 4	***	***	***	86,163	81,659	82,646	***	76,451		
		คลองเตย	***	46,237	***	***	43,574	46,165	***	41,289		
		พระรามที่ 4	***	***	40,202	***	36,436	31,673	37,510	***		
19	พระรามที่ 5	เกษมราษฎร์	51,518	***	52,401	60,717	54,701	***	***	51,276		
		กล้วยน้ำไ้	38,052	39,659	38,919	***	***	39,294	36,059	***		
		สะพานแดง	8,478	9,273	9,503	7,017	9,132	***	6,659	8,985		
		เกษมโกลด	19,661	16,807	***	20,881	20,809	***	22,725	***		
		ราชวัตร	20,295	18,452	***	18,107	19,918	16,926	***	18,406		
		สุโขทัย	***	19,797	20,274	***	17,733	17,564	10,254	***		
		ราชวิถี	***	19,712	***	19,294	18,575	***	17,599	***		
		วัดเบญญา	***	***	***	16,360	17,963	***	12,859	***		
		พาดิษยการ	***	***	***	***	7,530	***	***	8,524		
		วัดประธา	***	***	***	20,744	***	***	22,073	***		

สถิติปริมาณจราจรบนถนนสายสำคัญในเขตกรุงเทพมหานคร ปี 2551 - 2558 (ต่อ)

จัดเรียงตามรายชื่อถนน

หน่วย : คัน

ลำดับที่	ชื่อถนน	ชื่อทางแยก/จุดที่สำรวจ	ปีสำรวจ							
			2551	2552	2553	2554	2555	2556	2557	2558
20	พวงเวียนที่ 6	ประดิพัทธ์	33,006	29,296	30,883	29,912	32,271	29,708	31,535	
		พยุหะวัฒนา	***	34,971	38,444	***	***	31,155	34,582	
		อารีย์สัมพันธ์	***	***	***	37,147	33,192	***	33,555	
		โคงกอนง่า	37,629	***	39,401	27,552	33,865	***	31,815	
		ตึกชัย	43,785	51,991	51,970	43,371	42,581	***	43,540	
		ศรีอยุธยา	47,435	42,258	37,961	41,598	***	***	39,938	
		สุพงษ์	48,107	51,358	48,838	45,805	47,310	40,731	46,798	
		สะพานดำ	15,378	***	***	28,689	25,792	25,068	***	26,807
		ภาษาตร	59,935	64,052	64,116	65,394	66,322	59,574	***	
		เสนาหิม	37,794	36,184	***	***	32,915	33,784	29,592	
21	พหลโยธิน	รัชโยธิน	62,140	***	58,937	62,742	62,113	***	56,203	
		ห้าแยกลาดพร้าว	***	70,834	***	***	87,076	***	83,957	
		กำแพงเพชร	71,885	70,192	75,407	68,649	67,785	70,676	60,237	
		สะพานควาย	34,142	34,357	34,890	33,404	34,713	33,360	***	
		อนุสาวรีย์ชัยสมรภูมิ	38,726	32,747	***	37,516	36,972	***	37,449	
		พลาธิการ ทอ.	***	***	40,806	48,561	***	***	37,751	
		อ่อนนุช - พัฒนาการ	***	17,037	***	***	***	12,610	***	
		พัฒนาการ	43,330	44,738	39,887	***	43,999	47,584	43,526	
		พัฒนาการ 30	***	60,462	***	55,601	***	***	***	
		คลองตัน	***	30,171	***	24,807	28,866	30,008	24,120	
22	พัฒนาการ	ยมราช	51,106	44,694	48,203	50,508	47,238	***	47,910	
		นางเลิ้ง	34,168	***	***	18,115	34,293	***	27,532	
		วังแดง	10,606	14,033	***	9,810	11,236	***	10,151	
23	พหลโยธิน	***	***	***	***	***	***	***	***	
		***	***	***	***	***	***	***	***	
		***	***	***	***	***	***	***	***	

สถิติปริมาณจราจรบนถนนสายสำคัญในเขตกรุงเทพมหานคร ปี 2551 - 2558 (ต่อ)

จัดเรียงตามรายชื่อถนน

หน่วย : คัน

ลำดับที่	ชื่อถนน	ชื่อทางแยก/จุดสำรวจ	ปีสำรวจ							
			2551	2552	2553	2554	2555	2556	2557	2558
24	เพชรบุรีตัดใหม่	คลองตัน	***	27,846	***	23,156	19,412	20,520	22,941	21,926
		เอกมัยเหนือ	63,761	***	***	***	60,707	55,586	***	49,779
		เพชรบุรี - พหลโยธิน	***	50,521	***	49,341	***	56,276	42,487	***
		อโศกเพชร	49,997	51,295	49,304	48,063	***	***	47,451	45,800
		มิตรสัมพันธ์	50,776	58,598	***	58,131	55,111	45,559	***	55,628
		ประตูนกแก้ว	49,956	49,146	50,561	51,345	46,569	45,088	32,543	45,638
		ราชเทวี	***	56,324	66,048	62,752	57,910	***	53,016	***
		เพชรพระราม	***	***	56,930	50,709	***	***	56,796	***
		จตุพงษ์	45,003	***	41,315	48,153	48,036	43,496	33,007	47,841
		ยมราช	37,768	39,341	42,785	49,320	47,771	***	42,071	***
25	เยาวราช	วิฑู - เพชร	***	***	***	46,916	50,283	50,306	32,341	***
		ราชวงศ์	***	***	23,727	***	***	16,631	19,794	20,969
26	รัชดาภิเษก	วัดศึก	***	***	22,856	***	23,946	***	***	19,614
		รัชโยธิน	113,819	***	113,064	106,254	109,937	***	104,141	92,841
		รัชดาภิเษก - ลาดพร้าว	99,437	***	100,097	90,416	95,022	99,180	88,459	86,879
		สุทธิสาร	82,010	82,648	83,600	***	80,453	83,142	75,202	69,726
		ห้วยขวาง	84,396	83,600	75,837	76,938	85,844	80,029	***	77,452
		เทียมร่วมมิตร	***	87,027	***	80,638	76,920	79,696	76,402	68,576
27	ราชดำเนิน	พระราม 9	58,000	57,978	60,066	48,598	53,496	***	45,183	***
		คอกวัว	***	***	58,082	52,071	52,872	58,550	***	55,770
		ป้อมเผด็จ	8,357	***	***	***	11,312	***	10,203	***

สถิติปริมาณงบประมาณรายจ่ายสำคัญในเขตกรุงเทพมหานคร ปี 2551 - 2558 (ต่อ)
จัดเรียงตามรายชื่อถนน

หน่วย : ล้านบาท

ลำดับที่	ชื่อถนน	ชื่อทางแยก/จุดที่สำรวจ	ปีทีสำรวจ										
			2551	2552	2553	2554	2555	2556	2557	2558			
27	ราชดำเนิน (ต่อ)	ผ่านฟ้าลีลาศ	25,719	***	***	***	***	***	***	27,696	***	***	27,161
		จ.ป.ว.	***	34,046	38,741	33,326	35,816	***	***	***	***	32,005	
		สวนมิสกวัน	***	***	***	***	33,793	34,738	***	***	***	22,809	
28	ราชดำริ	ศาลาแดง	18,955	15,177	***	15,849	16,562	***	***	***	14,663	***	
		ราชดำริ	***	29,337	***	23,510	28,945	28,697	***	***	***	28,814	
		ราชบพิธ	26,019	28,183	***	21,603	24,033	24,476	***	***	***	22,042	
		ประตูนํ้า	24,504	24,000	25,215	21,722	19,788	15,358	18,979	***	***	20,813	
		บางพลัด	27,121	***	***	29,042	***	***	***	***	25,316	***	
29	ราชวิถี	ซังฮี้	16,439	17,434	17,102	17,407	14,910	***	***	***	14,164	***	
		การเรือน	11,474	10,732	12,107	***	10,312	***	***	***	7,163	***	
		ตึกชัย	28,445	28,209	26,148	27,483	26,828	***	***	***	27,586	***	
		อนุสาวรีย์ชัยสมรภูมิ	94,391	91,932	***	80,436	89,866	***	***	***	72,201	***	
		วังแดง	23,729	19,125	***	18,100	20,746	***	***	***	***	20,701	
30	ราชสีมา	การเรือน	20,600	18,386	18,506	***	17,546	***	***	***	17,202	***	
		สวนรมณี	14,560	15,034	***	***	14,115	13,149	***	***	***		
		ลำสาลี	79,382	77,610	***	81,873	75,402	***	***	64,902	69,867		
31	รามคำแหง	วัดเทพธิดา	35,952	***	34,763	***	35,780	30,357	***	***	29,580	***	
		รามคำแหง	57,084	53,582	***	56,019	64,234	49,777	***	57,371	46,468		
		คลองตัน	***	21,348	***	18,018	17,034	18,070	***	15,186	19,680		
		ร่มเกล้า	46,888	51,921	48,610	41,884	***	***	***	***	50,736		
		ลาดบัวขาว	57,647	58,037	***	***	67,822	***	***	***	50,434		

สถิติปริมาณจางรายนณนส่ายสำคัญในเขตกรุงเทพมหานคร ปี 2551 - 2558 (ต่อ)

จัดเรียงตามรายชื่อยี่อณน

หน่วย : ตัน

คำศัพท์	ชื่อยี่อณน	ชื่อยี่อณนแยกจุดที่สำรวจ	ปีที่สำรวจ											
			2551	2552	2553	2554	2555	2556	2557	2558				
32	ลาดพร้าว	บงกะปี	23,015	21,209	***	24,258	22,545	***	22,921	***	***	25,58	22,921	***
		แสบปีแสบเต้	52,001	***	***	***	53,210	***	51,848	***	***	***	51,848	***
		โสรชัย 4	46,127	44,836	***	47,220	48,710	49,780	***	50,241	***	***	50,241	***
		ภาวนา	56,796	51,130	57,106	55,751	53,485	61,643	***	***	***	61,643	***	52,944
		รัชดาภิเษก - ลาดพร้าว	56,800	***	58,367	49,789	59,179	55,335	44,320	***	***	55,335	44,320	49,354
		มหาดไทย - ลาดพร้าว	53,825	50,406	53,690	55,386	52,847	52,744	***	***	***	52,744	***	29,758
		เกตุบศ	***	51,840	***	57,201	45,674	51,833	***	***	***	51,833	***	60,953
		จันทิมา	***	***	51,434	***	61,612	57,046	***	***	***	57,046	***	58,409
		ทำแยกลาดพร้าว	***	172,232	***	***	170,162	***	***	***	***	***	***	158,711
		สุขสิลา - วิภาต	156,763	170,505	***	174,237	175,344	158,814	168,013	***	***	158,814	168,013	153,715
34	ศรีนครินทร์	ใต้วันดินแดง	42,196	38,087	41,063	37,890	44,455	43,225	***	***	43,225	***	34,800	
		พาราไต้	72,047	***	51,536	62,100	70,379	***	63,807	***	***	63,807	75,324	
		พัฒนาการ	61,747	61,907	59,383	***	55,565	54,790	61,299	***	***	61,299	60,364	
		กรุงเทพกรีธา	45,479	42,716	43,872	48,508	46,179	47,217	***	***	47,217	***	55,011	
		ลำสาลี	35,673	35,285	***	35,742	38,367	***	30,992	***	***	30,992	36,097	
35	ศรีบูรพา	นิต้า	24,719	***	***	25,100	23,060	23,049	***	***	23,049	25,201	***	
		มักกะสัน	37,185	39,402	37,660	***	32,244	***	***	***	***	***	***	
36	ศรีอยุธยา	พญาไท	55,740	61,533	72,678	58,046	63,206	***	53,989	***	***	53,989	***	
		ศรีอยุธยา	40,872	50,693	46,527	45,825	***	***	***	***	***	***	***	
		เสาวณี	***	32,914	***	29,720	30,921	28,772	***	***	28,772	***	25,902	
		วัดเบญญา	***	***	***	29,692	34,786	***	***	***	***	27,058	***	

สถิติปริมาณจราจรบนถนนสายสำคัญในเขตกรุงเทพมหานคร ปี 2551 - 2558 (ต่อ)

จัดเรียงตามรายชื่อถนน

หน่วย : คัน

ลำดับที่	ชื่อถนน	ชื่อทางแยก/จุดที่สำรวจ	ปีสำรวจ							
			2551	2552	2553	2554	2555	2556	2557	2558
37	สมเด็จพระเจ้าตากสิน	ดาวคะนอง	***	33,944	31,209	34,282	39,582	25,846	40,026	38,081
		ตากสิน 37	***	***	***	65,603	55,932	***	***	35,491
		มไหศวรรย์	55,700	***	50,602	54,581	54,496	47,196	28,947	22,743
38	สวรรคโลก	สามเสน	11,549	10,775	10,881	***	11,453	***	9,986	***
		สวรรคโลก - สิ้นเขาราม	***	24,296	***	22,459	20,383	***	18,330	***
		อุทัย	***	18,722	***	18,408	16,135	***	14,918	***
		เสวดี	***	***	***	14,356	15,488	14,973	***	13,282
		ยมราช	9,532	9,388	12,871	9,643	9,537	***	11,907	***
39	สาทร	วิฑู	33,254	28,985	26,069	***	28,971	***	***	23,728
		สาทร - คอนแวนต์	57,085	***	***	***	***	52,223	***	49,150
		สาทร - นราธิวาส	***	54,576	50,178	***	58,040	58,874	***	56,070
		สาทร - ประมวล	***	58,716	***	***	65,132	66,900	***	55,149
		สาทร - สุรศักดิ์	46,396	44,961	49,128	***	54,967	***	***	48,601
		สาทร - ปิ่น	***	52,751	***	***	***	67,912	***	50,939
40	สามเสน	เกียกกาย	13,968	***	12,184	13,186	12,891	10,208	9,887	11,265
		บางกระบือ	20,405	***	***	17,709	20,183	19,060	***	18,282
		ศรียาน	***	17,669	16,700	17,045	17,461	16,713	***	15,767
		ซังอี	23,705	27,988	25,458	23,903	25,345	***	21,684	***
		เทเวศร์	***	22,635	22,861	***	25,332	23,605	14,160	***
		บางขุนพรหม	***	25,856	21,947	18,167	20,904	***	19,550	***
		บางลำพู	***	20,295	17,190	***	17,018	***	12,943	***

สถิติปริมาณการขุดถนนสายสำคัญในเขตกรุงเทพมหานคร ปี 2551 - 2558 (ต่อ)

จัดเรียงตามรายชื่อถนน

หน่วย : คม

ลำดับที่	ชื่อถนน	ชื่อทางแยก/จุดที่สำรวจ	ปีทีสำรวจ									
			2551	2552	2553	2554	2555	2556	2557	2558		
41	สีลม	สีลม - นราธิวาส	31,510	***	30,962	32,686	28,028	33,034	***	30,332		
		ศาลาแดง	11,800	11,078	***	12,022	12,597	***	12,031	***		
42	สุขุมวิท	บางนา	35,841	***	44,755	***	***	45,511	38,176	***		
		อุดมสุข	36,867	41,220	46,303	***	50,411	39,599	41,423	***		
		ด้านสุขุมวิท E2	***	***	53,912	55,345	56,067	57,306	***	54,795		
		อ่อนนุช	60,113	***	***	58,657	54,887	***	56,995	42,209		
		พระโขนง	51,407	***	54,321	63,307	***	59,676	51,503	***		
		เอกมัย - สุขุมวิท	37,433	35,582	***	34,214	36,113	35,909	32,155	***		
43	สุรศักดิ์	อโศก - สุขุมวิท	39,308	34,543	***	35,264	36,434	***	32,654	35,500		
		นานา	***	31,355	***	26,947	31,876	***	30,419	***		
		ด้านพลินจิต	43,711	***	28,316	***	***	39,814	***	35,734		
		สาทร-สุรศักดิ์	33,796	32,207	32,734	***	23,809	***	***	34,001		
44	เสรีไทย	บางชัน	***	33,732	***	34,869	***	37,676	***	35,349		
		หมู่บ้านสหกรณ์	45,997	46,310	***	50,775	46,353	49,755	42,656	42,857		
		นิด้า	38,881	***	***	33,333	36,702	35,533	38,989	***		
45	หลานหลวง	ยมราช	1,285	1,497	994	1,299	1,500	***	530	***		
		สะพานขาว	29,560	37,093	***	26,919	33,559	***	33,405	***		
		หลานหลวง	38,576	39,588	***	34,972	38,191	***	***	35,233		
46	อู่ทอง	อู่ทอง-วิภาวดีรังสิตใหม่ - รังสิตเดิม	***	13,960	***	***	14,735	13,409	12,519	***		
		อู่ทอง-วิภาวดีรังสิต	***	55,121	***	***	***	***	41,032	***		
47	อโศกดินแดง	ใต้ดินดินแดง	83,905	77,569	76,570	76,074	78,789	72,016	***	67,082		
		ประชาสงเคราะห์	67,032	60,621	61,550	59,323	62,756	***	54,202	***		
		พระราม 9	41,003	33,846	35,434	***	47,301	***	38,377	***		

สถิติปริมาณจราจรบนถนนสายสำคัญในเขตกรุงเทพมหานคร ปี 2551 - 2558 (ต่อ)

จัดเรียงตามรายชื่อถนน

หน่วย : คัน

ลำดับที่	ชื่อถนน	ชื่อทางแยกจุดที่สำรวจ	ปีที่สำรวจ							
			2551	2552	2553	2554	2555	2556	2557	2558
48	อินทพรทิวภานุ-เพชรเกษม	เพชรเกษม - พุทธมณฑลสาย 2	83,388	89,382	***	85,042	***	***	78,039	***
		บางแค	65,144	***	71,082	***	42,437	***	38,138	36,268
		ท่าพระ	51,685	53,063	48,070	41,940	***	***	41,255	36,268
		เพชรเกษม 69	67,423	***	60,449	***	64,312	***	67,850	***
		บางยี่เรือ	42,349	***	***	39,228	***	38,760	***	30,785
		เพชรเกษม 81	57,974	***	***	***	***	55,753	***	51,051

หมายเหตุ : *** ไม่มีการจัดเก็บข้อมูล

: สำรวจจัดเก็บในวันทำการปกติ ช่วงเวลา 07.00 - 19.00 น.

แหล่งข้อมูล : กองนโยบายและแผนงาน สำนักการจราจรและขนส่ง

จำนวนรถที่ใช้ทางพิเศษรวมทุกสายทาง ปีงบประมาณ 2558

จำนวนตามประเภทรถ

หน่วย : คัน

เดือน	รถสาธารณะทาง					รถไม่สาธารณะทาง					รวมทั้งหมด
	4 ล้อ		6 - 10 ล้อ	มากกว่า 10 ล้อ	รวม	ใช้บัตร	รถยนต์	รวม	รวม		
	เก็บโดยพนักงาน	เก็บโดยระบบอัตโนมัติ									
ตุลาคม/2557	34,249,688	16,678,478	1,519,417	437,616	52,885,199	102,262	168,654	10,467	281,383	53,166,582	
พฤศจิกายน	33,479,748	16,774,965	1,529,415	417,248	52,201,366	99,383	165,361	10,806	275,550	52,476,916	
ธันวาคม	34,215,078	16,106,562	1,490,894	420,486	52,233,010	98,513	166,363	11,236	276,111	52,509,121	
มกราคม/2558	33,356,916	16,412,245	1,462,994	400,749	51,632,904	98,244	155,870	10,891	265,005	51,897,909	
กุมภาพันธ์	31,545,771	15,885,599	1,458,708	397,562	49,287,640	91,361	146,711	10,321	248,393	49,536,033	
มีนาคม	35,125,221	17,332,262	1,607,988	442,534	54,508,005	99,609	162,154	10,945	272,708	54,780,713	
เมษายน	32,062,981	14,672,783	1,381,666	392,139	48,509,569	90,076	149,772	10,991	250,839	48,760,408	
พฤษภาคม	33,573,759	16,668,488	1,514,199	434,430	52,190,876	93,672	157,031	10,857	261,560	52,452,436	
มิถุนายน	32,529,282	16,761,095	1,515,168	428,344	51,233,889	99,510	159,117	10,002	268,629	51,502,518	
กรกฎาคม	33,946,392	17,162,985	1,571,884	446,364	53,127,625	99,157	164,836	11,196	275,189	53,402,814	
สิงหาคม	34,120,554	17,132,800	1,547,811	440,061	53,241,226	98,498	167,611	11,308	277,417	53,518,643	
กันยายน	33,324,604	17,372,996	1,496,811	445,153	52,639,564	99,173	170,807	11,577	281,557	52,921,121	
รวม	401,529,994	198,961,248	18,096,945	5,102,686	623,690,873	1,169,458	1,934,287	130,596	3,234,341	626,925,214	

หมายเหตุ : รถยนต์ เก็บค่าโดยสารแล้ว รถจักรยานยนต์ เก็บค่าโดยสาร รถจักรยานยนต์ เก็บค่าโดยสาร

รถจักรยานยนต์ เก็บค่าโดยสาร

แหล่งข้อมูล : การทางพิเศษแห่งประเทศไทย

สถิติจำนวนรถยนต์ที่ใช้ทางพิเศษรวมทุกประเภท รายเดือน รวมทุกสายทาง
ปีงบประมาณ 2551 - 2558

หน่วย : คัน

เดือน	ปีงบประมาณ										
	2551	2552	2553	2554	2555	2556	2557	2558			
ตุลาคมปีก่อนหน้า	36,710,472	34,376,153	40,937,076	42,412,547	41,065,509	49,120,493	50,368,035	53,166,582			
พฤศจิกายน	36,240,518	33,589,057	40,237,305	43,360,853	44,805,131	50,091,992	49,533,935	52,476,916			
ธันวาคม	34,334,554	33,982,178	41,204,888	43,676,829	47,715,936	49,790,328	47,661,357	52,509,121			
มกราคมปัจจุบัน	34,728,543	33,998,042	40,202,116	42,725,092	46,947,683	50,215,453	48,103,623	51,897,909			
กุมภาพันธ์	33,628,402	32,206,966	38,334,893	40,030,577	45,958,113	46,440,989	45,521,369	49,536,033			
มีนาคม	36,147,973	37,480,032	41,088,584	45,799,193	49,472,415	52,983,142	51,965,262	54,780,713			
เมษายน	31,807,886	34,947,196	36,167,663	40,190,774	43,558,556	46,134,178	46,738,834	48,760,408			
พฤษภาคม	33,510,274	37,635,699	36,328,390	43,143,031	47,756,562	49,703,070	50,058,037	52,452,436			
มิถุนายน	32,792,987	38,969,956	41,391,233	44,058,405	46,700,387	49,144,983	49,906,081	51,502,518			
กรกฎาคม	33,407,645	38,695,815	42,246,357	44,719,714	49,020,793	50,225,610	51,568,982	53,402,814			
สิงหาคม	34,354,641	39,809,972	41,947,756	45,670,068	48,752,793	51,281,037	52,483,629	53,518,643			
กันยายน	32,469,003	39,488,421	41,782,163	45,057,130	47,572,339	48,628,361	51,443,094	52,921,121			
รวมทั้งปี	410,132,898	435,179,487	481,868,424	520,844,213	559,326,217	593,769,636	595,352,238	626,925,214			

หมายเหตุ : 1. ทางพิเศษเฉลิมมหานคร เปิดให้บริการ เมื่อวันที่ 26 สิงหาคม 2525
2. ทางพิเศษศรีรัช เปิดให้บริการ เมื่อวันที่ 2 กันยายน 2536
3. ทางพิเศษฉลองรัช เปิดให้บริการ เมื่อวันที่ 16 มิถุนายน 2539

4. ทางพิเศษบูรพาวิถี เปิดให้บริการ เมื่อวันที่ 9 เมษายน 2541
5. ทางพิเศษอุดรรัถยา เปิดให้บริการ เมื่อวันที่ 2 ธันวาคม 2541
6. ทางพิเศษกาญจนาภิเษกบางพลี-สุสานสีตั้ง เปิดให้บริการโดยจัดเก็บค่าผ่านทาง เมื่อวันที่ 23 มีนาคม 2552

แหล่งข้อมูล : กทททางพิเศษแห่งประเทศไทย

อัตราความเร็วเฉลี่ยในการเดินทางบนถนนในเขตกรุงเทพมหานคร ปี 2558

ลำดับที่	ชื่อถนน	ช่วงถนนที่ทำการสำรวจ	ความยาว (กิโลเมตร)	ความเร็วในการเดินทาง (กม./ชม.)			
				7.00%- 9.00%		16.00%-18.00%	
				ขาเข้า	ขาออก		ขาเข้า
1	งามวงศ์วาน	แยกแคราย ถึง แยกเกษตร	6.20	26.96	27.96	32.05	25.09
2	เจริญสีทวงศ์	แยกมโหฬารวีย์ ถึง แยกวัดวิมลนิมิต	14.15	20.80	21.70	23.32	21.97
3	เจริญกรุง(ต้น)	แยก ๓๑. ถึง แยกทรงวาด	2.90	10.29	12.00	10.34	10.25
4	เจริญกรุง(ปลาย)	แยกทรงวาด ถึง สุดถนน	5.80	16.60	14.10	10.73	10.78
5	เจริญนคร	แยกคลองสาน ถึง แยกราษฎร์บูรณะ	8.10	27.59	21.18	23.74	21.67
6	แจ้งวัฒนะ	แยกคลองประปา ถึง แยกวงเวียนบางเขน	4.70	27.02	22.99	14.09	20.51
7	นครราชสีมา	แยกประรามที่ 3 ถึง แยกสุรวงศ์	4.20	8.88	16.94	14.05	17.55
8	นวมินทร์	แยกนวมินทร์ (กม.8) ถึง แยกบางกะปิ	8.80	23.96	28.98	25.62	23.51
9	บรมราชชนนี	แยกพุทธมณฑลสาย 2 ถึง แยกท่าพิบูลลีลา	12.55	39.16	55.16	31.87	53.47
10	บางนา - ตราด	แยกสรรพยาวิฑูร ถึง แยกวัดศรีเยี่ยม	5.88	33.25	23.21	25.33	26.72
11	ประชาธิปก	แยกบ้านแขก ถึง แยกประชายุทิต	7.60	17.96	13.65	18.07	16.20
12	ประชาสงเคราะห์	แยกตลาดห้วยขวาง ถึง ถนนจตุรทิศ	3.80	13.35	17.69	11.57	16.28
13	ประเสริฐมุนิจ	แยกนวมินทร์-เกษตรนวมินทร์ ถึง แยกเกษตร	8.50	21.75	27.26	29.02	25.12
14	พญาไท	แยกอนุสาวรีย์ชัยฯ ถึง แยกสามย่าน	3.60	10.57	12.53	9.86	7.10
15	พชราม 9	แยกพชราม 9-ศรีนครินทร์ ถึง แยกพชราม 9	8.65	18.65	47.37	37.10	38.47
16	พชรามที่ 1	แยกเพลินจิต ถึง แยกกษัตริย์ศึก	3.30	12.12	10.45	11.77	7.39
17	พชรามที่ 2	แยกพชรามที่ 2 ถึง แยกกาญจนภิเษก	9.80	41.99	32.97	46.11	42.49
18	พชรามที่ 3	แยกเชื้อเพลิง ถึง แยกถนนตก	10.70	44.11	29.33	50.30	44.63
19	พชรามที่ 4	แยกหมอมี ถึง แยกพระเชตะวัน	10.30	16.36	13.79	15.55	16.72
20	พชรามที่ 5	แยกสะพานแดง ถึง แยกพาณิชยการ	3.90	17.90	18.44	20.40	18.88
21	พชรามที่ 6	แยกกำแพงเพชร ถึง แยกอรุณพงษ์	6.00	15.23	17.90	16.30	18.15
22	พหลโยธิน	แยกวงเวียนบางเขน ถึง แยกอนุสาวรีย์ชัยฯ	13.50	20.08	24.37	18.48	24.85
23	พัฒนาการ	แยกอ่อนนุช-พัฒนาการ ถึง แยกคลองตัน	6.70	22.56	26.76	22.09	24.11
24	พินธุโลก	แยกมหาราช ถึง แยกเทเวศร์	2.25	19.09	10.34	25.06	8.83
25	เพชรบุรีตัดใหม่	แยกคลองตัน ถึง แยกมหาราช	8.50	11.36	16.95	11.39	18.18

อัตราค่าความเร็วเฉลี่ยในการเดินทางบนถนนในเขตกรุงเทพมหานคร ปี 2558 (ต่อ)

ลำดับที่	ชื่อถนน	ช่วงถนนที่ทำการสำรวจ	ความยาว (กิโลเมตร)	ความเร็วในการเดินทาง (กม./ชม.)			
				เร่งด่วนเช้า 7.00น.- 9.00น.		เร่งด่วนเย็น 16.00น.-18.00น.	
				ขาเข้า	ขาออก	ขาเข้า	ขาออก
26	เยาวราช	แยกเมเจอร์จัสโก้ ถึง แยกพรทิวเวาดี	1.70	13.58	15.89	15.89	
27	รัชดาภิเษก	แยกรัชดาภิเษก ถึง แยกพระราม 9	9.45	37.91	44.09	44.09	
28	ราชดำเิน	แยกป้อมมหาดี้ถึง ถึง แยกพระรูป ร.5	3.40	12.12	11.59	11.59	
29	ราชดำริ	แยกศาลาแดง ถึง แยกประตูน้ำ	2.20	13.31	9.97	9.97	
30	ราชวิถี	แยกบางพลัด ถึง แยกอนุสาวรีย์ชัยฯ	5.40	23.01	15.98	15.98	
31	ราชสีมา	แยกกระทรวงศึกษา ถึง แยกวชิรจิตต์	2.00	14.47	13.02	13.02	
32	รามคำแหง(ต้น)	แยกหมู่บ้านสวนสน ถึง แยกคลองตัน	6.00	23.57	22.46	22.46	
33	รามคำแหง(ปลาย)	แยกสุวิมลถึง ถึง แยกหมู่บ้านสวนสน	11.80	39.23	39.52	39.52	
34	รามอินทรา	เชิงสะพานกัลป์มถนรนามอินทรา ถึง แยกวงเวียนบางขน	10.55	37.43	33.66	33.66	
35	ลาดพร้าว	แยกบางกะปิ ถึง แยกลาดพร้าว	10.75	20.64	17.79	17.79	
36	วิภาวดีรังสิต	แยกแจ้งวัฒนะ ถึง แยกด่านดินแดง	14.70	52.78	38.76	38.76	
37	ศรีนครินทร์	แยกวัดศรีเยี่ยม ถึง สามแยกบางกะปิ	11.00	20.68	24.53	24.53	
38	ศรีบูรพา	แยกนวมินทร์ ถึง แยกบ้านม้า	2.20	18.30	14.59	14.59	
39	ศรีอยุธยา	แยกมักกะสัน ถึง แยกสี่เสาเทเวศร์	4.53	14.06	10.97	10.97	
40	สวรรคโลก	แยกสามเสน ถึง แยกยมราช	2.22	15.20	15.77	15.77	
41	สาทร	แยกวิฑู ถึง แยกสาทร-เจริญกรุง	3.00	7.13	9.00	9.00	
42	สามเสน	แยกเกียกกาย ถึง แยกบางลำพู	4.50	11.94	12.66	12.66	
43	สีลม	แยกศาลาแดง ถึง แยกบางรัก	2.40	9.01	7.71	7.71	
44	สุขุมวิท	แยกบางนา ถึง แยกใต้ทางด่วนพลินจิต	10.80	17.15	13.84	13.84	
45	สุรศักดิ์	แยกมehlitz ถึง แยกเจริญราษฎร์-จันทน์	2.10	6.41	7.43	7.43	
46	เสนา	แยกมีนบุรี ถึง แยกบางกะปิ	9.50	29.58	25.74	25.74	
47	หลานหลวง	แยกยมราช ถึง แยกผ่านฟ้าลีลาศ	1.60	19.30	12.72	12.72	
48	อรุณอมรินทร์	แยกประชานิก ถึง แยกจปร.	7.80	26.32	28.44	28.44	
49	อโศกดินแดง	แยกอนุสาวรีย์ชัยฯ ถึง แยกพระราม 9	3.20	17.41	13.15	13.15	
50	อินทราพิทักษ์-เพชรเกษม	สุดเขตกรุงทพฯ ถึง แยกวงเวียนใหญ่	17.55	23.58	23.48	23.48	

แหล่งข้อมูล : กองนโยบายและแผนงาน สำนักการจราจรและขนส่ง

อัตราความเร็วเฉลี่ยในการเดินทางบนถนนช่วงชั่วโมงเร่งด่วน
ในเขตกรุงเทพมหานครชั้นใน ปี 2553 ถึง ปี 2558

ลำดับ	ชื่อถนน	ความเร็วเฉลี่ยในการเดินทาง (กม.ชม.)											
		ปี 2553		ปี 2554		ปี 2555		ปี 2556		ปี 2557		ปี 2558	
		เช้า	ค่ำ	เช้า	ค่ำ	เช้า	ค่ำ	เช้า	ค่ำ	เช้า	ค่ำ	เช้า	ค่ำ
1	เจริญมิตร	22.85	24.30	21.63	18.93	19.00	22.23	21.41	23.01	23.12	22.06	21.94	21.94
2	เจริญกรุง(ต้น)	12.24	16.60	15.68	12.12	14.56	9.22	11.95	12.04	17.20	10.32	11.34	11.34
3	เจริญกรุงปลาย	15.78	12.56	14.10	15.05	14.07	14.70	12.79	16.00	12.83	13.66	12.44	12.44
4	ทวิคูณสามัคคี	12.67	14.02	13.11	11.41	17.38	12.16	14.31	13.73	18.31	11.47	17.24	17.24
5	ประชาสงเคราะห์	13.91	18.33	15.85	12.94	15.61	11.49	15.22	12.92	18.46	12.46	16.99	16.99
6	พญาไท	13.85	11.04	13.15	15.42	12.16	12.55	9.95	12.86	13.69	10.21	9.81	9.81
7	พระรามที่ 1	15.28	10.32	12.50	12.65	9.95	12.89	10.72	14.11	10.81	11.96	9.02	9.02
8	พระรามที่ 4	18.08	19.95	17.91	18.03	15.64	18.09	14.56	16.94	15.31	15.96	15.26	15.26
9	พระรามที่ 5	16.03	20.34	17.87	18.72	18.86	20.09	19.01	17.01	19.76	16.15	18.86	18.86
10	พระรามที่ 6	14.59	17.14	16.51	18.12	17.36	20.26	20.23	14.23	17.04	15.77	18.03	18.03
11	พหลโยธิน	16.00	23.24	21.59	19.42	20.02	16.87	22.58	19.16	23.23	18.89	24.20	24.20
12	พินธุโยก	25.06	11.16	26.18	19.86	10.84	21.42	9.87	15.74	10.72	22.08	9.58	9.58
13	เพชรบุรีตัดใหม่	12.78	19.81	12.44	13.06	16.53	10.42	19.54	9.56	19.15	10.26	18.20	18.20
14	เยาวราช	เดิมนทางเดียว	14.79	15.81	เดิมนทางเดียว	16.06	เดิมนทางเดียว	16.28	เดิมนทางเดียว	14.18	เดิมนทางเดียว	14.84	14.84
15	ราชดำเนิน	11.10	14.28	10.79	11.85	13.12	10.17	15.11	16.85	15.16	8.51	11.86	11.86
16	ราชดำริ	13.76	11.09	15.23	10.12	12.24	9.74	15.30	16.56	12.13	10.91	11.79	11.79
17	ราชวิถี	13.23	16.87	11.33	10.45	15.89	11.42	16.31	12.35	15.36	10.52	19.50	19.50
18	ราชสีห์	14.07	17.39	11.15	12.18	14.54	10.87	15.32	15.47	9.89	12.29	13.75	13.75
19	วิภาวดีรังสิต	47.60	58.40	37.90	44.85	59.07	41.20	58.26	40.34	58.58	39.43	57.10	57.10
20	ศรีอยุธยา	16.58	16.05	20.05	19.12	15.38	17.74	10.94	19.29	13.78	18.37	12.51	12.51
21	สวรรคโลก	15.85	14.81	8.91	11.88	15.26	15.60	15.62	15.47	12.17	14.18	15.48	15.48
22	สาทร	12.06	10.59	11.70	8.95	8.12	12.17	12.51	11.74	10.42	9.20	8.06	8.06
23	สามเสน	13.49	11.93	13.12	14.33	10.61	14.30	10.52	17.74	10.27	15.15	12.30	12.30
24	สีลม	13.38	12.64	11.28	11.00	9.56	15.40	11.61	10.91	11.05	8.47	8.36	8.36
25	สุโขทัย	11.73	13.12	12.54	11.24	13.80	12.27	9.57	15.12	10.14	10.54	6.92	6.92
26	สนามหลวง	19.77	ทวงรถด่วน	14.18	ทวงรถด่วน	ทวงรถด่วน	15.82	ทวงรถด่วน	14.34	ทวงรถด่วน	15.01	ทวงรถด่วน	ทวงรถด่วน
27	สวนมะลิ	20.42	27.19	17.29	22.45	31.14	21.90	29.36	18.61	31.06	18.54	27.53	27.53
28	อโศก	26.27	10.71	28.85	19.27	12.17	19.35	12.28	19.10	12.80	20.68	15.28	15.28

แหล่งข้อมูล : กรมการขนส่งมวลชน กรุงเทพมหานคร

อัตราความเร็วเฉลี่ยในการเดินทางบนถนนช่วงชั่วโมงเร่งด่วน
ในเขตกรุงเทพมหานครชั้นกลาง ปี 2553 ถึง ปี 2558

ลำดับ	ชื่อถนน	ช่วงถนนที่ทำการสำรวจ	ความเร็วจนเฉลี่ยในการเดินทาง (กม./ชม.) ในช่วงเร่งด่วน (กม./ชม.)																	
			ปี 2553		ปี 2554		ปี 2555		ปี 2556		ปี 2557		ปี 2558							
			ขาเข้า	ขาออก	ขาเข้า	ขาออก	ขาเข้า	ขาออก	ขาเข้า	ขาออก	ขาเข้า	ขาออก	ขาเข้า	ขาออก						
1	จงหวงท่ารถ	30.55	33.22	34.20	39.70	28.56	37.95	23.42	25.90	24.43	25.77	29.50	26.53							
2	เจริญนคร	26.42	22.09	28.13	27.60	28.19	27.32	29.22	26.13	26.53	26.77	25.67	21.42							
3	หริมนนท์	31.44	29.33	33.02	29.58	27.64	27.57	26.38	26.18	27.47	25.14	24.79	26.25							
4	ปิ่นเกล้า	21.81	18.37	20.42	18.33	18.45	15.33	17.62	14.64	17.61	15.64	18.02	14.92							
5	ประเวศบุรีรัมย์	22.08	24.77	22.66	24.77	24.91	23.59	22.00	25.49	24.94	27.82	25.38	26.19							
6	พระราม 9	30.37	45.59	30.16	44.19	34.46	43.44	31.50	39.02	34.60	39.65	27.17	43.26							
7	พระราม 3	51.24	40.24	42.84	42.45	47.79	39.45	47.35	41.09	40.44	35.51	47.21	36.98							
8	พหลโยธิน	26.85	23.45	30.77	19.87	22.03	24.57	20.06	23.24	23.51	26.69	19.81	26.49							
9	พัฒนาการ	23.53	32.99	23.48	27.98	23.00	30.02	24.34	26.81	21.29	23.35	22.33	25.43							
10	เพชรบุรีตัดใหม่	13.36	16.12	11.54	15.75	10.93	16.95	15.24	18.75	17.24	18.86	16.76	17.27							
11	รัชดาภิเษก	26.74	37.93	37.62	43.21	26.37	43.16	31.28	35.64	27.89	32.22	27.91	41.28							
12	รามคำแหง(เดิม)	20.57	30.15	21.20	27.39	19.59	24.33	19.73	28.60	19.68	22.31	16.22	23.02							
13	รามคำแหง(ปลาย)	36.19	44.99	33.44	40.00	29.25	39.58	31.72	42.51	29.53	37.33	28.69	39.37							
14	รามอินทรา	29.59	43.30	25.47	44.21	29.71	36.04	31.64	35.44	35.49	41.70	27.71	35.54							
15	ลาดพร้าว	17.19	19.85	17.34	18.25	18.08	16.39	14.58	16.06	17.57	18.33	16.32	19.22							
16	วิภาวดีรังสิต	46.49	51.70	48.41	48.89	49.37	47.93	49.34	51.03	42.97	45.17	38.13	43.27							
17	ศรีนครินทร์	20.84	23.95	21.17	23.41	20.32	25.01	23.24	25.20	22.76	27.24	21.56	22.60							
18	ศรีบูรพา	16.76	19.06	16.27	21.66	11.41	12.12	14.83	16.04	17.14	16.47	15.55	16.45							
19	สุขุมวิท	14.02	14.74	15.56	16.75	13.89	15.69	12.13	14.93	13.98	14.78	11.58	15.68							
20	เสรีไทย	35.87	32.28	31.94	30.35	32.06	29.43	32.38	31.35	32.11	29.01	29.78	27.66							
21	อิมทรที่ท่าเรือ-เพชรเกษม	29.12	33.57	23.92	30.26	23.28	22.08	23.09	18.87	24.19	22.34	25.81	27.24							


แหล่งข้อมูล : กองนโยบายและแผนงาน สำนักการจราจรและขนส่ง

อัตราความเร็วเฉลี่ยในการเดินทางบนเส้นทางช่วงหัวเมืองเร่งด่วน
ในเขตกรุงเทพมหานครชั้นนอก ปี 2553 ถึง ปี 2558

ลำดับ	ชื่อถนน	ช่วงถนนที่ศึกษาสำรวจ	ความเร็วเฉลี่ยในการเดินทาง (กม/ชม.)											
			ปี 2553		ปี 2554		ปี 2555		ปี 2556		ปี 2557		ปี 2558	
			ขาเข้า	ขาออก	ขาเข้า	ขาออก	ขาเข้า	ขาออก	ขาเข้า	ขาออก	ขาเข้า	ขาออก	ขาเข้า	ขาออก
1	แจ้งวัฒนะ	28.71	37.18	19.04	28.73	40.24	37.47	22.16	25.58	22.25	23.70	20.56	21.75	
2	บางนา-ตราด	26.58	58.17	57.81	56.19	44.11	50.86	45.41	64.90	45.02	59.66	35.52	54.32	
3	บางนา - ตราด	20.39	31.57	31.86	32.71	37.71	28.32	33.13	28.04	30.25	28.70	29.29	24.86	
4	พหลโยธิน 2	54.87	53.48	53.80	48.47	48.61	44.74	49.43	45.78	54.35	45.71	44.05	37.73	
5	ติวานนท์-แจ้งวัฒนะ	26.99	31.55	24.77	30.29	21.55	24.21	19.79	22.37	20.14	22.77	19.90	23.45	

แหล่งข้อมูล : กอ.ต.ป.ก.บ.และกรมขนส่งทางบก

แผนภาพแสดงการเปรียบเทียบอัตราความเร็วเฉลี่ยในหัวเมืองเร่งด่วนบางตามชั้นเขตพื้นที่
ในเขตกรุงเทพมหานคร ปี 2553 - 2558





สถิติการขนส่ง



จำนวนผู้โดยสารที่ใช้บริการรถไฟฟ้าระบบขนส่งมวลชนกรุงเทพมหานคร (รถไฟฟ้า BTS) ปี 2558

จำแนกตามรายเดือน

หน่วย : เที่ยวคน

ชื่อสถานี	เดือน												รวม
	มกราคม	กุมภาพันธ์	มีนาคม	เมษายน	พฤษภาคม	มิถุนายน	กรกฎาคม	สิงหาคม	กันยายน	ตุลาคม	พฤศจิกายน	ธันวาคม	
หมอชิต	1,249,364	1,184,660	1,368,167	1,237,863	1,277,336	1,290,229	1,355,861	1,306,977	1,251,622	1,345,383	1,316,516	1,306,549	15,479,117
สะพานควาย	265,814	249,157	286,889	253,570	267,165	283,191	292,824	284,774	279,881	289,309	282,852	274,118	3,309,544
อาร์วี	369,270	355,594	392,932	335,580	351,432	391,225	400,931	380,248	382,690	387,830	382,718	361,005	4,491,455
สนามเป้า	116,767	109,786	121,691	104,240	108,521	126,197	133,809	128,329	128,317	131,247	129,890	123,197	1,461,991
อนุสาวรีย์ชัยสมรภูมิ	1,333,289	1,286,256	1,466,551	1,314,635	1,325,295	1,372,318	1,445,673	1,371,775	1,375,301	1,475,242	1,400,557	1,332,950	16,499,842
พญาไท	653,249	618,260	816,364	726,787	703,322	717,666	753,218	735,064	699,368	765,799	719,905	651,292	8,560,294
วชิรวิท	355,900	340,343	382,336	341,059	357,828	376,226	394,782	383,627	370,108	389,648	378,857	369,679	4,450,393
สยาม	1,904,348	1,780,757	2,070,095	1,976,438	1,882,957	1,880,978	1,989,493	1,869,276	1,776,515	2,009,089	1,906,081	2,060,233	23,096,280
จิดลุม	918,232	878,857	947,661	847,902	890,711	953,820	964,660	857,588	853,938	870,063	931,094	1,050,202	10,964,718
เพลินจิต	608,642	593,029	636,316	552,760	583,322	638,658	661,721	612,978	625,447	607,367	633,086	622,465	7,375,791
นานา	526,520	518,405	555,476	471,389	502,526	504,873	506,133	509,868	487,221	493,836	518,162	527,976	6,122,385
อโศก	1,479,560	1,484,989	1,606,412	1,404,652	1,480,080	1,593,448	1,650,978	1,567,093	1,582,128	1,629,490	1,623,062	1,578,804	18,680,716
พร้อมพงษ์	700,838	680,596	794,155	827,860	891,760	935,329	940,658	884,087	876,513	870,498	908,005	984,352	10,294,651
ทองหล่อ	457,406	442,025	482,260	410,825	448,127	469,377	473,277	451,682	453,279	453,508	469,251	460,590	5,471,607
เอกมัย	494,668	470,572	512,398	456,716	483,834	509,333	544,497	523,893	512,049	524,225	523,844	512,785	6,058,804
พระโขนง	349,727	336,571	371,209	325,190	354,751	373,323	377,288	368,786	373,812	373,363	384,746	365,584	4,354,350
อ่อนนุช	842,474	807,568	894,589	802,587	846,754	880,092	897,287	871,811	881,635	879,897	873,515	841,387	10,319,596
บางจาก	230,736	225,133	245,072	215,271	235,417	253,194	255,651	247,111	253,449	245,630	262,429	238,736	2,907,829
บุตณนวิถี	223,668	214,249	230,843	202,152	221,296	247,248	251,420	244,534	252,361	244,586	259,800	239,533	2,831,530
อุดมสุข	535,073	518,541	578,711	520,430	551,533	580,113	602,448	586,205	599,076	611,554	621,228	580,542	6,895,554

จำนวนผู้โดยสารที่ใช้บริการรถไฟฟ้าระบบขนส่งมวลชนกรุงเทพมหานคร (รถไฟฟ้า BTS) ปี 2558 (ต่อ)

จำนวนตามเดือน

หน่วย : เที่ยวคน

ชื่อสถานี	เดือน													รวม
	มกราคม	กุมภาพันธ์	มีนาคม	เมษายน	พฤษภาคม	มิถุนายน	กรกฎาคม	สิงหาคม	กันยายน	ตุลาคม	พฤศจิกายน	ธันวาคม	รวม	
บางนา	110,926	112,637	153,102	116,610	148,139	141,333	154,869	140,538	153,647	146,949	177,017	134,642	1,690,409	
บางศรีเมือง	642,171	618,746	689,597	632,746	688,742	675,586	701,960	685,807	697,280	713,322	705,539	667,839	8,095,285	
บางซื่อ	159,068	149,844	157,434	140,773	141,073	158,288	162,367	151,183	146,976	148,563	157,805	155,594	1,836,948	
บางเขน	1,061,682	967,404	1,031,051	1,020,911	935,523	1,029,140	1,052,018	1,007,477	1,018,193	1,013,230	1,035,724	995,948	12,168,391	
บางพลี	748,405	732,272	793,912	690,468	716,278	803,001	830,757	780,247	815,009	804,261	800,563	755,503	9,270,876	
บางพลีใหญ่	391,064	368,947	372,273	328,626	354,801	409,603	420,058	396,803	392,353	381,703	405,727	377,447	4,596,375	
บางนา-ท่าอากาศยาน	614,969	592,829	592,668	519,293	535,606	561,382	617,932	590,194	534,066	543,714	622,268	635,319	6,960,230	
บางนา-ท่าอากาศยาน	324,007	306,948	329,838	286,200	303,558	333,038	338,581	328,654	336,350	326,928	335,924	308,163	3,858,189	
บางนา-ท่าอากาศยาน	338,030	315,747	348,697	309,956	315,948	337,874	350,105	340,215	339,354	340,923	340,915	320,640	3,998,404	
บางนา-ท่าอากาศยาน	57,747	55,235	60,370	52,700	57,062	62,805	64,496	64,312	66,624	65,930	68,343	64,944	740,568	
บางนา-ท่าอากาศยาน	213,132	204,007	222,865	199,680	211,117	225,513	231,543	224,639	233,667	231,816	235,288	225,637	2,656,904	
บางนา-ท่าอากาศยาน	198,580	190,622	208,934	186,030	196,812	220,410	229,558	224,447	238,618	235,754	245,244	229,301	2,604,310	
บางนา-ท่าอากาศยาน	520,496	503,393	565,592	509,343	533,296	571,246	596,598	583,532	613,397	615,521	619,284	577,619	6,809,317	
บางนา-ท่าอากาศยาน	527,192	496,585	532,135	479,224	497,392	507,277	545,089	524,671	489,338	507,813	564,347	539,956	6,211,019	
รวม	19,513,504	18,710,564	20,818,595	18,800,466	19,369,314	20,413,334	21,188,430	20,217,425	20,089,582	20,673,981	20,839,586	20,479,681	241,114,462	

แหล่งข้อมูล : บริษัท ระบบขนส่งมวลชนกรุงเทพ จำกัด (มหาชน)

สถิติจำนวนผู้โดยสารที่ใช้บริการรถไฟฟ้าระบบขนส่งมวลชนกรุงเทพมหานคร (รถไฟฟ้า BTS)

ปี 2551 - 2558 จำแนกตามรายเดือน

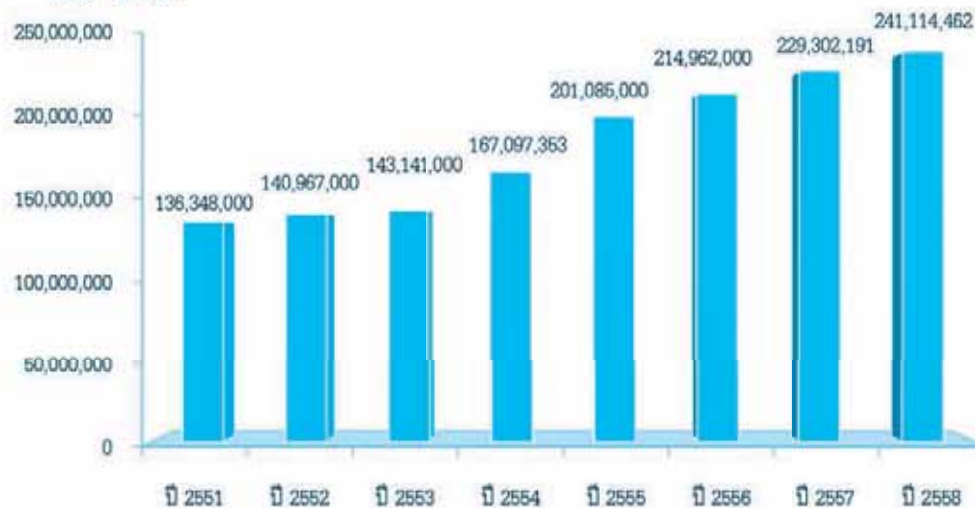
หน่วย : เที่ยวคน

เดือน	จำนวนผู้โดยสาร							
	ปี 2551	ปี 2552	ปี 2553	ปี 2554	ปี 2555	ปี 2556	ปี 2557	ปี 2558
มกราคม	11,268,000	10,990,000	12,360,000	12,837,326	16,398,000	17,383,000	20,611,523	19,513,504
กุมภาพันธ์	10,844,000	10,373,000	11,865,000	12,060,342	16,599,000	15,939,000	19,400,683	18,710,564
มีนาคม	12,034,000	12,373,000	13,039,000	14,451,045	17,739,000	18,785,000	19,305,351	20,818,595
เมษายน	10,364,000	10,501,000	9,504,000	12,235,817	15,645,000	16,476,000	17,466,001	18,800,466
พฤษภาคม	10,927,000	11,111,000	6,899,000	12,871,250	16,181,000	17,468,000	18,049,456	19,369,314
มิถุนายน	11,647,000	12,270,000	12,004,000	14,134,260	16,196,000	17,752,000	18,142,405	20,413,334
กรกฎาคม	11,678,000	11,502,000	12,474,000	14,220,136	17,272,000	18,258,000	19,002,832	21,188,430
สิงหาคม	11,839,000	12,118,000	12,668,000	15,655,350	17,012,000	19,234,000	19,273,753	20,217,425
กันยายน	11,072,000	11,830,000	12,649,000	15,165,713	16,477,000	17,859,000	18,975,158	20,089,582
ตุลาคม	11,979,000	12,562,000	13,177,000	14,114,029	17,167,000	18,754,000	19,803,558	20,673,981
พฤศจิกายน	11,651,000	12,703,000	13,310,000	13,484,368	17,395,000	19,056,000	19,644,528	20,839,586
ธันวาคม	11,045,000	12,634,000	13,192,000	15,867,717	17,004,000	17,998,000	19,626,923	20,479,681
รวมทั้งปี	136,348,000	140,967,000	143,141,000	167,097,353	201,085,000	214,962,000	229,302,191	241,114,462

แผนภูมิแสดงจำนวนผู้โดยสารที่ใช้บริการรถไฟฟ้า BTS

เปรียบเทียบระหว่างปี 2551 - 2558

หน่วย : เที่ยวคน



ปี พ.ศ.

แหล่งข้อมูล : บริษัท ระบบขนส่งมวลชนกรุงเทพ จำกัด (มหาชน)

จำนวนผู้โดยสารที่ใช้บริการรถไฟฟ้ามหานคร ปี 2558
จำแนกตามรายสถานี

หน่วย : เที่ยวคน

สถานี	เดือน													รวม
	มกราคม	กุมภาพันธ์	มีนาคม	เมษายน	พฤษภาคม	มิถุนายน	กรกฎาคม	สิงหาคม	กันยายน	ตุลาคม	พฤศจิกายน	ธันวาคม	รวม	
1. บางซื่อ	247,200	241,296	269,151	231,756	240,180	262,665	271,240	269,969	272,724	279,142	269,412	248,283	3,103,028	
2. กำแพงเพชร	120,228	110,564	119,980	104,577	116,755	102,395	111,790	115,772	97,447	112,271	106,877	111,567	1,329,223	
3. สวนจตุจักร	451,571	439,124	502,472	439,579	452,594	488,997	513,132	498,101	492,583	540,625	507,202	478,411	5,814,391	
4. พหลโยธิน	533,011	502,129	557,164	490,306	520,118	549,365	576,625	557,357	548,037	567,197	528,810	512,904	6,442,923	
5. ลาดพร้าว	469,929	459,949	510,064	433,456	452,694	499,659	511,377	503,963	527,233	536,514	518,206	464,826	5,887,679	
6. รังสิตบางเขน	132,327	131,686	143,528	121,702	130,065	145,694	149,222	145,883	148,345	145,206	147,089	132,503	1,573,240	
7. สุทธิสาร	353,265	346,400	374,654	317,419	342,662	379,908	390,465	374,836	385,251	378,426	378,052	353,029	4,374,367	
8. หัวขวาง	517,656	500,090	545,400	464,992	501,364	535,727	560,488	541,722	551,167	542,523	548,531	507,537	6,307,197	
9. ศูนย์วัฒนธรรมแห่งประเทศไทย	426,611	437,614	485,285	422,290	456,585	493,891	524,554	510,245	520,758	530,783	521,726	510,099	5,840,441	
10. พระราม 9	703,534	680,151	758,503	662,551	695,700	753,714	773,604	751,815	762,410	761,243	738,702	706,952	8,748,879	
11. เพชรบุรี	551,749	560,613	593,186	494,932	527,430	567,954	623,018	613,846	643,833	617,316	638,587	547,180	6,979,644	
12. สุขุมวิท	1,088,599	1,084,410	1,204,593	1,035,293	1,090,539	1,184,633	1,202,876	1,149,315	1,173,215	1,207,719	1,167,430	1,119,510	13,708,132	
13. ศูนย์การประชุมแห่งชาติสิริกิติ์	231,918	357,602	523,189	387,657	342,930	423,194	294,320	338,555	384,188	573,885	371,083	250,809	4,479,330	
14. คลองเตย	57,719	54,502	54,960	47,329	50,193	55,981	56,913	61,548	57,909	54,700	58,155	53,768	663,677	
15. ลุมพินี	338,660	314,006	330,597	276,759	295,084	333,932	340,070	328,613	341,113	326,306	338,028	310,580	3,873,748	
16. สีลม	629,839	581,707	626,800	574,248	549,029	609,144	623,057	602,260	616,487	621,975	619,298	584,425	7,238,269	
17. สามย่าน	301,104	293,658	319,389	262,569	282,569	291,157	315,817	319,575	351,922	354,601	332,358	266,762	3,671,481	
18. หัวลำโพง	433,171	446,702	433,502	360,991	395,684	364,316	413,042	405,750	380,450	422,556	413,139	423,304	4,882,849	
รวม	7,588,001	7,542,203	8,352,517	7,128,425	7,402,165	8,062,328	8,241,610	8,089,165	8,255,072	8,573,088	8,201,684	7,582,349	95,018,696	

แหล่งข้อมูล : บริษัท รถไฟฟ้ากรุงเทพ จำกัด (มหาชน)

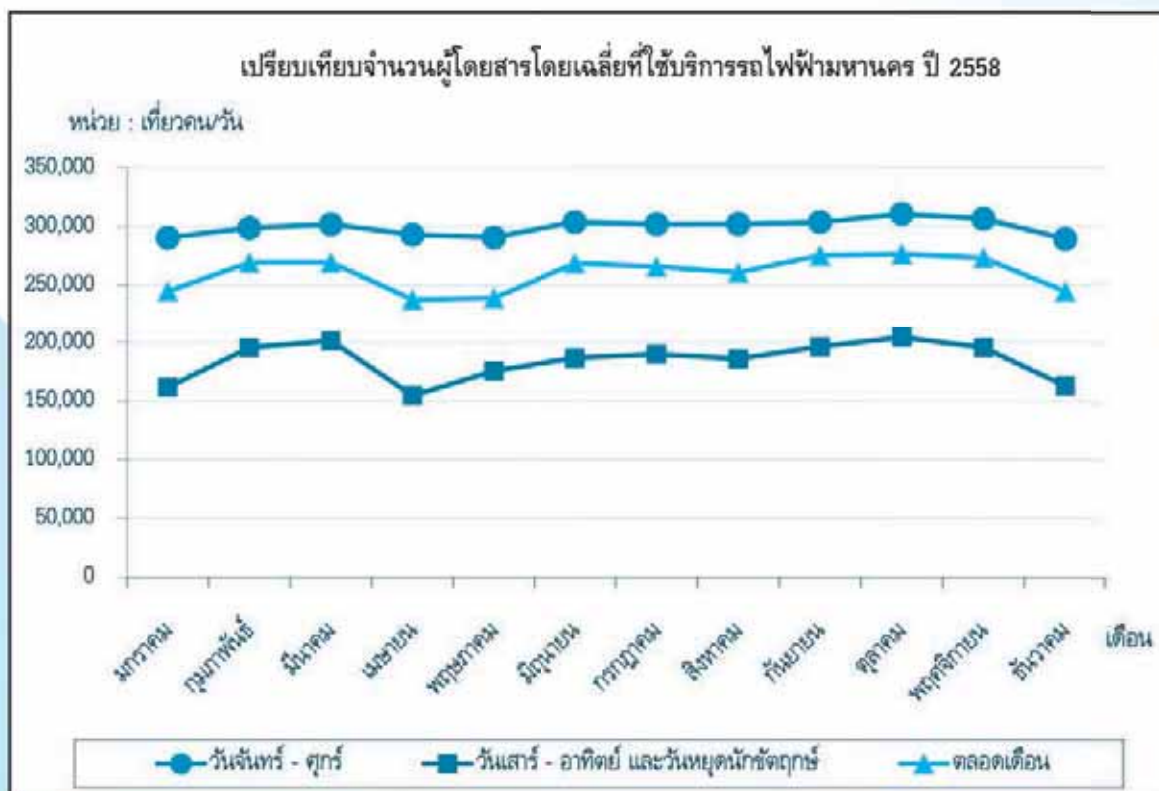
จำนวนผู้โดยสารโดยเฉลี่ยที่ใช้บริการรถไฟฟ้ามหานคร ปี 2558

จำแนกตามรายเดือน

หน่วย : เทียบคนวัน

เดือน	จำนวนผู้โดยสารโดยเฉลี่ย		
	วันจันทร์ - ศุกร์	วันเสาร์ - อาทิตย์ และวันหยุดนักขัตฤกษ์	ตลอดเดือน
มกราคม	290,472	161,695	244,777
กุมภาพันธ์	298,865	195,614	269,364
มีนาคม	301,893	201,277	269,436
เมษายน	292,944	154,620	237,614
พฤษภาคม	290,736	175,690	238,780
มิถุนายน	303,942	186,616	268,744
กรกฎาคม	301,997	189,967	265,858
สิงหาคม	302,191	185,940	260,941
กันยายน	303,875	196,229	275,169
ตุลาคม	310,910	204,397	276,551
พฤศจิกายน	306,699	195,666	273,389
ธันวาคม	289,432	163,065	244,592
รวมทั้งปี	299,811	182,638	260,325

แหล่งข้อมูล: บริษัท รถไฟฟ้ากรุงเทพ จำกัด (มหาชน)



สถิติจำนวนผู้โดยสารที่ใช้บริการรถไฟฟ้ามหานคร ปี 2552 - 2558

จำนวนตามรายเดือน

หน่วย : เที่ยวคน

เดือน	จำนวนผู้โดยสาร						
	ปี 2552	ปี 2553	ปี 2554	ปี 2555	ปี 2556	ปี 2557	ปี 2558
มกราคม	5,089,705	5,366,223	5,531,212	6,452,802	6,891,490	8,613,608	7,588,091
กุมภาพันธ์	4,885,392	5,297,898	5,400,744	6,480,024	6,700,026	8,212,613	7,542,203
มีนาคม	5,848,980	5,993,468	6,324,886	7,118,186	7,404,444	8,123,428	8,352,517
เมษายน	4,744,203	4,934,741	4,965,682	5,831,398	6,474,871	6,990,396	7,128,426
พฤษภาคม	4,888,665	3,600,624	5,374,407	6,449,854	6,982,842	7,265,594	7,402,165
มิถุนายน	5,500,721	5,553,051	6,072,200	6,706,764	7,271,281	7,398,749	8,062,328
กรกฎาคม	5,265,341	5,714,635	6,062,663	7,174,245	7,388,792	7,536,115	8,241,810
สิงหาคม	5,290,701	5,631,453	6,352,426	6,884,495	7,601,056	7,481,573	8,089,165
กันยายน	5,506,058	5,802,955	6,446,143	6,817,992	7,298,391	7,688,292	8,255,072
ตุลาคม	5,682,448	5,721,842	5,462,932	7,220,419	7,770,021	8,183,154	8,573,088
พฤศจิกายน	5,722,071	5,838,226	4,721,476	7,070,879	7,711,253	7,583,925	8,201,684
ธันวาคม	5,302,697	5,458,512	6,325,710	6,395,468	6,961,565	7,350,544	7,582,349
รวมทั้งปี	63,726,982	64,913,628	69,040,480	80,602,326	86,436,032	92,437,991	95,018,698

แหล่งข้อมูล : บริษัท รถไฟฟ้ากรุงเทพ จำกัด (มหาชน)



สถิติจำนวนผู้ใช้โดยสารรถไฟฟ้าเชื่อมท่าอากาศยานสุวรรณภูมิ ปี 2553 - 2558

หน่วย : เที่ยวคน

เดือน	รถไฟฟ้าชานชาลาสายสุวรรณภูมิ (Express Line)					รถไฟฟ้าท่าอากาศยานสุวรรณภูมิ (City Line)					
	ปี 2553	ปี 2554	ปี 2555	ปี 2556	ปี 2557	ปี 2553	ปี 2554	ปี 2555	ปี 2556	ปี 2557	ปี 2558
มกราคม	-	19,556	90,043	55,008	40,910	-	972,870	1,126,090	1,201,426	1,462,558	1,471,282
กุมภาพันธ์	-	16,747	86,773	37,225	33,457	-	871,866	1,156,609	1,098,103	1,315,869	1,398,413
มีนาคม	-	14,612	83,624	42,758	33,834	-	1,041,113	1,221,222	1,303,037	1,432,842	1,634,716
เมษายน	-	13,645	80,047	38,946	20,715	-	864,263	1,088,973	1,127,467	1,326,375	1,491,365
พฤษภาคม	-	13,435	73,587	38,657	9,189	-	917,290	1,147,706	1,156,948	1,339,774	1,507,303
มิถุนายน	-	47,579	62,116	35,688	7,835	-	949,468	1,130,281	1,180,646	1,331,697	1,585,132
กรกฎาคม	-	59,879	76,796	40,561	9,416	-	989,848	1,194,452	1,275,357	1,438,268	1,719,955
สิงหาคม	6,785	73,540	90,434	44,296	9,264	253,296	1,052,486	1,199,764	1,349,412	1,505,962	1,655,581
กันยายน	20,764	62,407	87,854	42,878	104	943,089	1,008,069	1,212,063	1,284,585	1,404,009	1,615,203
ตุลาคม	21,404	69,619	63,760	39,544	-	1,099,339	1,030,530	1,177,338	1,342,160	1,441,266	1,686,434
พฤศจิกายน	22,206	70,939	72,584	44,180	-	1,171,802	1,046,500	1,196,069	1,427,907	1,455,444	1,734,879
ธันวาคม	21,142	86,466	76,960	43,182	-	1,170,938	1,128,909	1,136,873	1,353,963	1,445,360	1,661,881
รวม	52,300	548,424	944,578	502,923	164,724	4,648,464	11,873,212	13,987,429	15,110,111	16,899,424	19,162,144
เฉลี่ยต่อเดือน	16,460	45,702	78,715	41,910	18,303	929,693	989,434	1,165,619	1,259,176	1,408,295	1,596,845

- หมายเหตุ : 1. รถไฟฟ้าชานชาลาสายสุวรรณภูมิ (City Line) หมายถึง ขบวนที่รับ-ส่งผู้โดยสารระหว่างสถานีพญาไท ถึงสถานีปลายทางที่ท่าอากาศยานสุวรรณภูมิ ใช้เวลา 30 นาที โดยจอดรับส่งผู้โดยสารระหว่างทางอีก 6 สถานี ได้แก่ สถานีราชปรารภ สถานีมีนบุรี สถานีรามคำแหง สถานีหัวหมาก สถานีมีนบุรี และสถานีลาดกระบัง
2. รถไฟฟ้าชานชาลาสายสุวรรณภูมิ (Express Line) หมายถึง ขบวนที่รับ-ส่งผู้โดยสารระหว่างสถานีพญาไท ไปยังสถานีปลายทางสายสุวรรณภูมิ (สถานีปลายทาง) ใช้เวลา 15 นาที และขบวนที่รับ-ส่งผู้โดยสารระหว่างสถานีพญาไท (สถานีต้นทาง) ไปยังสถานีท่าอากาศยานสุวรรณภูมิ (สถานีปลายทาง) ใช้เวลา 17 นาที
3. รถไฟฟ้าเชื่อมท่าอากาศยานสุวรรณภูมิ เปิดให้บริการอย่างเป็นทางการเมื่อวันที่ 23 สิงหาคม 2553
4. จดการให้บริการรถไฟฟ้าชานชาลาสายสุวรรณภูมิ (Express Line) สถานีต้นทางพญาไท ตั้งแต่วันที่ 14 เมษายน 2557
5. จดการให้บริการรถไฟฟ้าชานชาลาสายสุวรรณภูมิ (Express Line) สถานีต้นทางมีนบุรี ตั้งแต่วันที่ 6 กันยายน 2557

แหล่งข้อมูล : ศูนย์ปฏิบัติการและมวลชนสัมพันธ์ โครงการแอร์พอร์ต เรลลิงค์

สถิติจำนวนผู้โดยสารรถโดยสารประจำทางด่วนพิเศษ (BRT) ปี 2553-2558

หน่วย : เที่ยวคน

เดือน	ปี 2553			ปี 2554			ปี 2555			ปี 2556			ปี 2557			ปี 2558		
	จำนวนผู้โดยสารเฉลี่ยต่อวัน			จำนวนผู้โดยสารเฉลี่ยต่อวัน			จำนวนผู้โดยสารเฉลี่ยต่อวัน			จำนวนผู้โดยสารเฉลี่ยต่อวัน			จำนวนผู้โดยสารเฉลี่ยต่อวัน			จำนวนผู้โดยสารเฉลี่ยต่อวัน		
	จำนวนผู้โดยสาร	จำนวนผู้โดยสาร	รวม	จำนวนผู้โดยสาร	จำนวนผู้โดยสาร	รวม	จำนวนผู้โดยสาร	จำนวนผู้โดยสาร	รวม	จำนวนผู้โดยสาร	จำนวนผู้โดยสาร	รวม	จำนวนผู้โดยสาร	จำนวนผู้โดยสาร	รวม	จำนวนผู้โดยสาร	จำนวนผู้โดยสาร	รวม
จำนวนผู้โดยสาร	จำนวนผู้โดยสาร	รวม	จำนวนผู้โดยสาร	จำนวนผู้โดยสาร	รวม	จำนวนผู้โดยสาร	จำนวนผู้โดยสาร	รวม	จำนวนผู้โดยสาร	จำนวนผู้โดยสาร	รวม	จำนวนผู้โดยสาร	จำนวนผู้โดยสาร	รวม	จำนวนผู้โดยสาร	จำนวนผู้โดยสาร	รวม	
มกราคม	-	-	-	13,549	4,949	327,412	16,038	5,943	386,130	16,811	6,287	426,424	21,197	8,987	547,309	22,432	9,210	549,950
กุมภาพันธ์	-	-	-	13,473	5,357	304,196	16,393	7,057	400,717	17,010	6,649	383,026	23,050	10,151	529,303	22,399	11,002	535,988
มีนาคม	-	-	-	12,651	5,510	335,047	15,651	6,824	396,904	15,187	6,383	384,281	20,491	9,722	527,531	22,239	10,916	576,183
เมษายน	-	-	-	12,518	4,812	275,365	14,401	5,927	321,864	15,897	6,299	371,342	19,779	8,646	459,783	21,986	9,139	505,414
พฤษภาคม	-	-	-	13,513	5,574	315,697	15,409	6,725	390,835	18,126	7,706	447,280	20,364	9,605	502,176	22,137	10,558	535,730
มิถุนายน	-	-	428,613	15,940	6,538	402,981	18,205	7,212	436,230	20,989	8,705	506,830	21,497	9,785	539,503	22,688	10,701	572,763
กรกฎาคม	-	-	488,408	15,742	6,048	381,368	18,336	7,327	469,341	20,671	8,263	529,122	21,209	9,661	553,547	23,030	11,755	601,176
สิงหาคม	-	-	506,407	16,389	6,291	417,174	18,303	7,073	443,869	21,068	8,573	528,153	22,539	10,061	561,439	24,050	10,968	601,643
กันยายน	13,890	6,010	353,665	16,193	6,514	408,352	18,296	7,156	437,486	21,007	8,712	519,542	23,213	10,104	591,515	24,425	11,283	627,609
ตุลาคม	11,816	5,349	295,167	14,445	7,133	345,436	15,913	6,378	407,480	18,609	8,482	485,730	22,152	9,851	576,003	23,583	10,525	600,502
พฤศจิกายน	13,785	6,259	353,346	14,687	6,625	376,117	17,682	7,024	445,187	20,838	9,420	522,391	23,060	10,671	567,913	23,963	11,179	603,839
ธันวาคม	13,271	5,187	322,487	16,411	6,491	399,622	16,882	6,356	386,500	19,945	8,256	466,335	21,187	9,886	532,488	22,949	10,502	574,502
รวม			2,748,093			4,288,767			4,922,543			5,570,456			6,488,510			6,885,299

หมายเหตุ : 1. เปิดให้บริการทดลองเดินรถโดยสารประจำทางด่วนพิเศษ (BRT) โดยไม่คิดค่าบริการ เมื่อวันที่ 29 พฤษภาคม 2553

2. เปิดให้บริการเดินรถโดยสารประจำทางด่วนพิเศษ (BRT)เต็มรูปแบบ เมื่อวันที่ 2 มกราคม 2554

แหล่งข้อมูล : บริษัท กรุงเทพมหานคร จำกัด

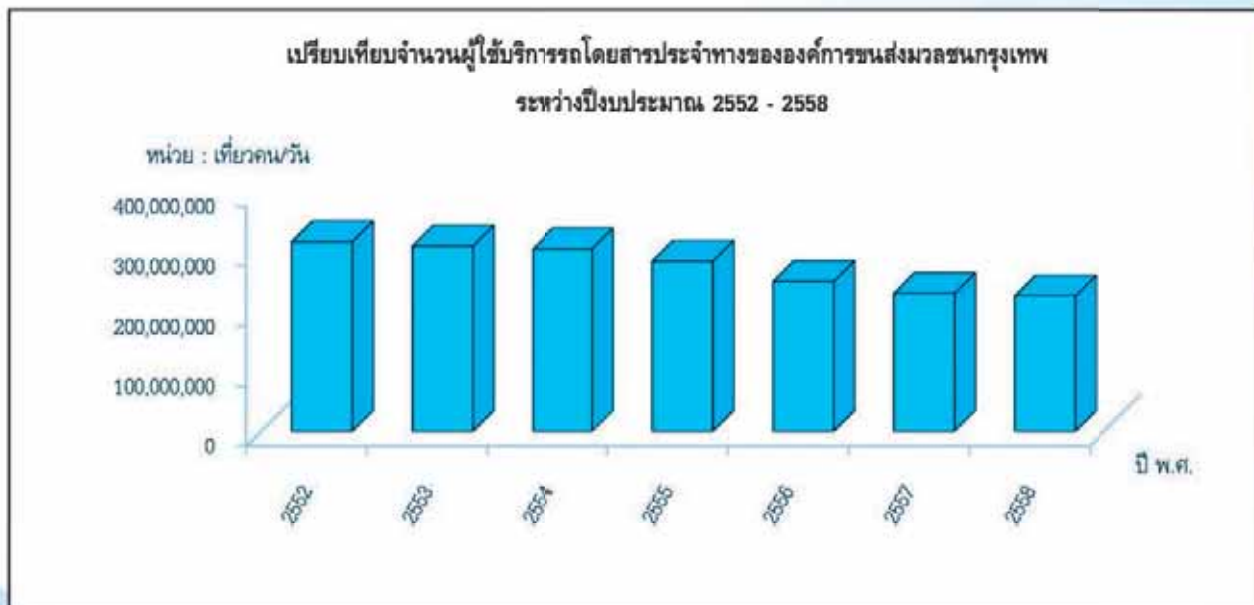
สถิติจำนวนผู้ใช้บริการรถโดยสารประจำทางขององค์การขนส่งมวลชนกรุงเทพ
ปีงบประมาณ 2552 - 2558 จำแนกตามประเภทรถโดยสาร

หน่วย : เที่ยวคนวัน

ปีงบประมาณ	ประเภท			รวม
	รถธรรมดา (บริการปกติ)	รถธรรมดา (บริการฟรี)	รถปรับอากาศ	
2552	76,747,325	146,279,259	92,157,401	315,183,985
2553	72,937,321	149,076,751	86,161,884	308,175,956
2554	73,196,492	150,165,049	80,018,493	303,380,034
2555	62,655,952	139,210,266	80,887,932	282,754,160
2556	60,309,828	111,086,869	77,592,433	248,989,130
2557	57,638,432	101,518,671	69,865,963	229,023,066
2558	59,172,495	93,046,789	72,144,659	224,363,943

หมายเหตุ : เริ่มให้บริการรถโดยสารฟรี ตั้งแต่วันที่ 1 สิงหาคม 2551

แหล่งข้อมูล : องค์การขนส่งมวลชนกรุงเทพ



สถิติจำนวนรถโดยสารประจำทางที่วิ่งบริการบนเส้นทางรถเดินรถในเขตกรุงเทพมหานคร

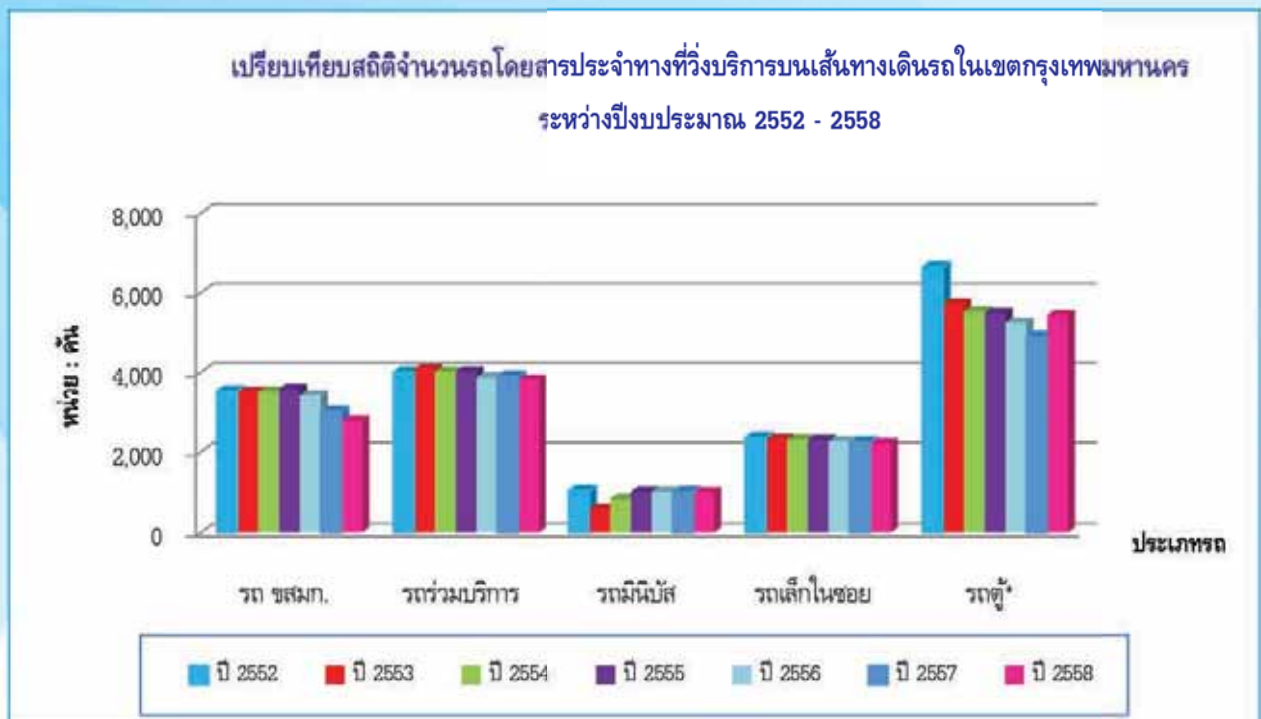
ปีงบประมาณ 2552 - 2558

หน่วย : คัน

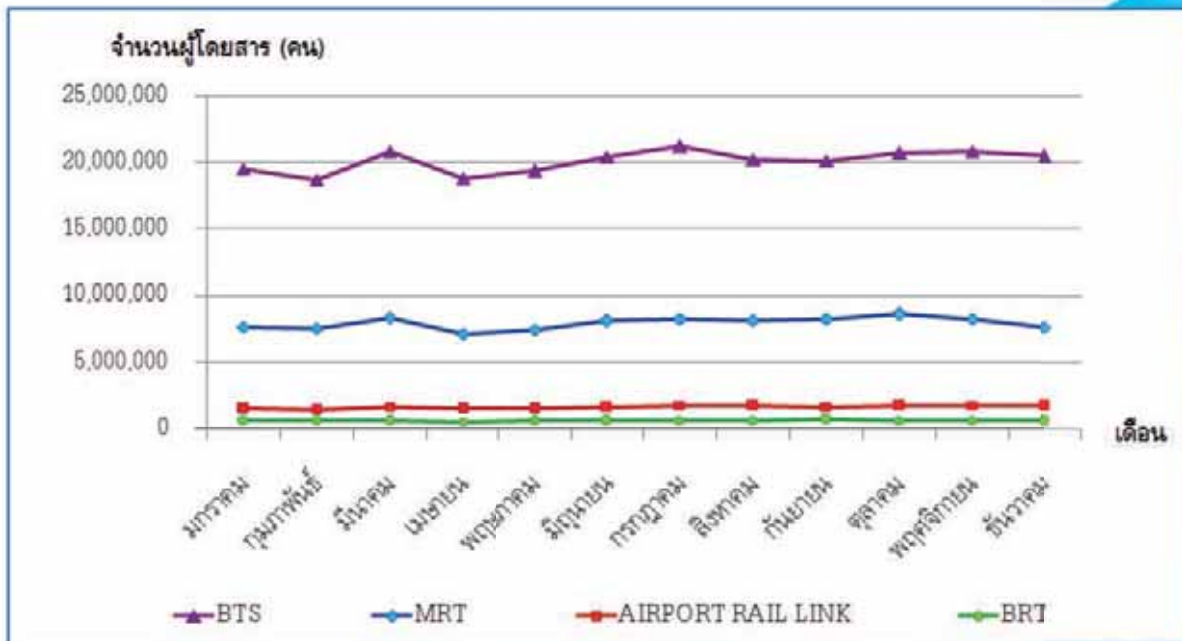
ประเภทรถ	ปี 2552	ปี 2553	ปี 2554	ปี 2555	ปี 2556	ปี 2557	ปี 2558
รถ ขสมก.	3,518	3,506	3,509	3,574	3,416	3,012	2,784
รถร่วมบริการ	4,001	4,082	4,016	4,020	3,869	3,891	3,809
รถมินิบัส	1,054	594	844	1,028	1,028	1,020	1,014
รถเล็กในซอย	2,356	2,323	2,312	2,298	2,266	2,239	2,215
รถตู้*	6,647	5,727	5,528	5,484	5,242	4,891	5,446
รวม	17,576	16,232	16,209	16,404	15,821	15,053	15,268

หมายเหตุ : * รวมรถตู้โดยสารปรับอากาศ และ รถตู้ CNG เชื่อมต่อท่าอากาศยานสุวรรณภูมิ

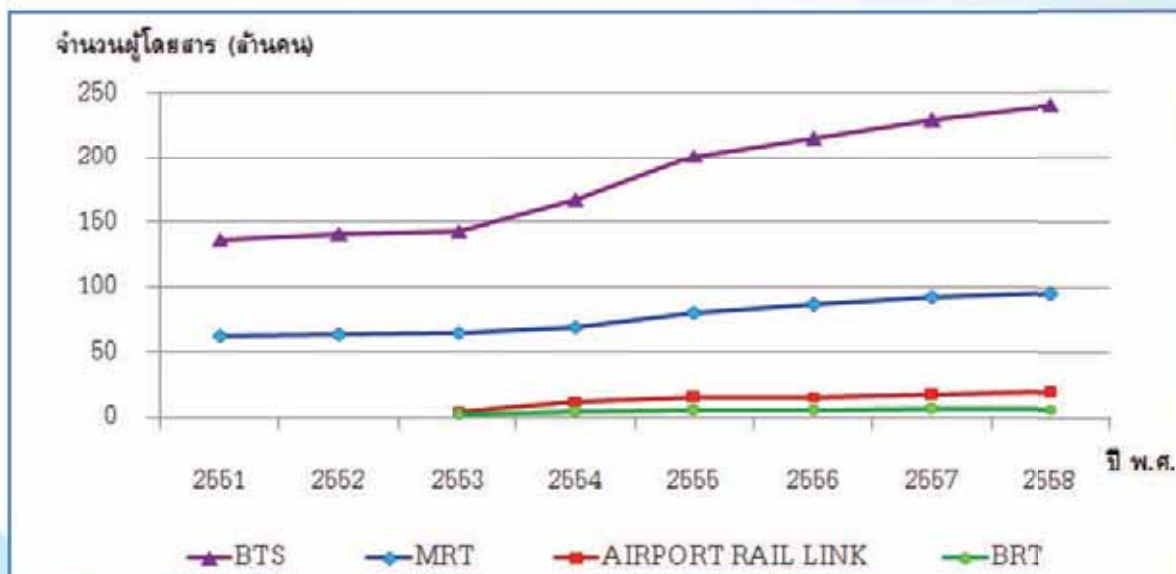
แหล่งข้อมูล : องค์การขนส่งมวลชนกรุงเทพ



กราฟแสดงการเปรียบเทียบจำนวนผู้โดยสารระบบขนส่งมวลชนระบบราง ปี 2558 จำแนกตามรายเดือน



กราฟแสดงการเปรียบเทียบจำนวนผู้โดยสารระบบขนส่งมวลชนระบบราง ปี 2551 - 2558



หมายเหตุ : 1.รถไฟฟ้าเชื่อมท่าอากาศยานสุวรรณภูมิ (Airport Rail Link) เปิดให้บริการเมื่อวันที่ 23 สิงหาคม 2553

2.รถโดยสารประจำทางด่วนพิเศษ (BRT) เปิดให้บริการเมื่อวันที่ 29 พฤษภาคม 2553

แหล่งข้อมูล : บริษัท กรุงเทพมหานคร จำกัด

บริษัท รถไฟฟ้ากรุงเทพ จำกัด (มหาชน)

บริษัท ระบบขนส่งมวลชนกรุงเทพ จำกัด (มหาชน)

ศูนย์ปฏิบัติการและมวลชนสัมพันธ์ โครงการแอร์พอร์ต เรลลิงค์

จำนวนผู้โดยสารที่ใช้บริการรถยนต์โดยสารข้ามฟาก ปี 2558

จำแนกตามเส้นทางเดินเรือ

หน่วย : คน

ลำดับที่	เส้นทางเดินเรือ	เรือเข้า	เรือออก	รวม
1	ท่าปากเกร็ด - ท่าวัดเตย	536,860	560,856	1,097,716
2	ท่าเทศบาลปากเกร็ด - ท่าศรีวิวงศ์	724,328	706,465	1,430,793
3	ท่าเทศบาลนนทบุรี - ท่าเทศบาลบางศรีเมือง	3,152,585	2,956,065	6,108,650
4	ท่าพายัพ - ท่าวัดอาวุธ	118,968	106,262	225,230
5	ท่าเทเวศร์ - ท่าวัดบรมงคล	224,212	192,342	416,554
6	ท่าเทเวศร์ - ท่าวัดคฤหบดี	124,426	130,850	255,276
7	ท่าพระจันทร์เหนือ - ท่าวังหลัง	1,308,458	1,367,158	2,675,616
8	ท่ามหาราช - ท่าวังหลัง	983,873	854,942	1,838,815
9	ท่าช้าง - ท่าวังหลัง	1,301,033	1,269,268	2,570,301
10	ท่าช้าง - ท่าวัดระฆัง	479,484	428,510	907,994
11	ท่าเตียน - ท่าวัดอรุณา	1,334,712	1,164,664	2,499,376
12	ท่าอัมฤงค์ (ปากคลองตลาด) - ท่าวัดกัลยาณมิตร	225,697	270,738	496,435
13	ท่าราชวงศ์ - ท่าดินแดง	2,024,435	1,511,704	3,536,139
14	ท่าสี่พระยา - ท่ารถไฟคลองสาน	1,818,707	1,432,784	3,251,491
15	ท่าโอเรียนเต็ล - ท่าวัดสุวรรณา	677,967	587,734	1,265,701
16	ท่าสาทร - ท่าตากสิน	777,955	775,793	1,553,748
17	ท่าสาธุประดิษฐ์ - ท่าพระประแดง	156,086	129,591	285,677
18	ท่าคลองเตย - ท่าหัวไป	367,749	314,730	682,479
19	ท่าวัดบางนาออก - ท่าวัดบางน้ำผึ้งนอก	1,008,848	964,805	1,973,653
20	ท่าบางนา - ท่ากานันตี	99,662	83,984	183,646
21	ท่ามาตรา - ท่าพระประแดง	2,070,546	2,044,241	4,114,787
22	ท่าวิบูลย์ศรี - ท่าพระสมุทรเจดีย์	1,961,272	1,895,111	3,856,383
	รวม	21,477,863	19,748,597	41,226,460

หมายเหตุ : เรือเข้า หมายถึง เรือที่วิ่งเข้าฝั่งพระนคร , เรือออก หมายถึง เรือที่วิ่งออกจากฝั่งพระนคร

แหล่งข้อมูล : สำนักแผนงาน กรมเจ้าท่า

จำนวนผู้โดยสารที่ใช้บริการรถยนต์โดยสารข้ามฟากเฉลี่ยต่อวัน ปี 2558

จำแนกตามเส้นทางเดินเรือ

หน่วย : คน

ลำดับ ที่	เส้นทางเดินเรือ	จำนวนผู้โดยสารเฉลี่ยต่อวัน		
		วันราชการ	วันหยุดราชการ	รวม
1	ท่าปากเกร็ด - ท่าวัดเตย	3,160	2,655	3,016
2	ท่าเทศบาลปากเกร็ด - ท่าวีซีวีงค์	4,154	3,372	3,931
3	ท่าเทศบาลนนทบุรี - ท่าเทศบาลบางศรีเมือง	18,541	12,384	16,782
4	ท่าพายัพ - ท่าวัดอาวุธฯ	779	218	619
5	ท่าเทเวศร์ - ท่าวัดบรมมงคล	1,298	759	1,144
6	ท่าเทเวศร์ - ท่าวัดคฤหบดี	786	489	701
7	ท่าพระจันทร์เหนือ - ท่าวังหลัง	6,542	9,373	7,350
8	ท่ามหาราช - ท่าวังหลัง	4,839	5,583	5,052
9	ท่าช้าง - ท่าวังหลัง	7,254	6,581	7,061
10	ท่าช้าง - ท่าวัดระฆัง	2,121	3,427	2,494
11	ท่าเตียน - ท่าวัดอรุณฯ	6,665	7,368	6,867
12	ท่าอัมรินทร์ (ปากคลองตลาด) - ท่าวัดกัลยาณมิตร	1,403	1,266	1,364
13	ท่าราชวงศ์ - ท่าดินแดง	10,895	6,765	9,715
14	ท่าสี่พระยา - ท่ารถไฟคลองสาน	9,978	6,319	8,932
15	ท่าโอเรียนเต็ล - ท่าวัดสุวรรณา	4,272	1,490	3,478
16	ท่าสาทร - ท่าตากสิน	4,776	3,000	4,268
17	ท่าสาทรประดิษฐ์ - ท่าพระประแดง	971	319	785
18	ท่าคลองเตย - ท่าหัวไป	2,201	1,062	1,875
19	ท่าวัดบางนาออก - ท่าวัดบางน้ำผึ้งนอก	5,051	6,350	5,422
20	ท่าบางนา - ท่าก้านันตี	541	415	505
21	ท่ามาตรา - ท่าพระประแดง	11,711	10,288	11,304
22	ท่าวิบูลย์ศรี - ท่าพระสมุทรเจดีย์	10,410	11,055	10,594
รวม		118,348	100,538	113,259

หมายเหตุ : ท่าที่หยุดให้บริการชั่วคราว ได้แก่ ท่าเกียกกาย - ท่าวัดลัดดรแก้วฯ , ท่าพระจันทร์เหนือ - ท่าพระปิ่นเกล้า ,
ท่าพระจันทร์เหนือ - ท่ารถไฟ , ท่าสวนพลู - ท่าคูเม็กซิ

แหล่งข้อมูล : สำนักแผนงาน กรมเจ้าท่า

จำนวนผู้โดยสารที่ให้บริการเรือด่วนแลียบฝั่งแม่น้ำเจ้าพระยา ปี 2558

จำแนกตามท่าเทียบเรือ

หน่วย : คน

ลำดับ ที่	ท่าเทียบเรือ	เรือท่ง			เรือซาขึ้น			รวม		
		คนลง	คนขึ้น	รวม	คนลง	คนขึ้น	รวม	คนลง	คนขึ้น	รวม
1	ท่าปากเกร็ด	134,244	8,164	142,408	-	104,986	104,986	134,244	113,150	247,394
2	ท่าวัดกลางเกร็ด	17,700	921	18,621	-	11,680	11,680	17,700	12,601	30,301
3	ท่ากระหวงพนาธิชัย	10,033	17,393	27,426	10,224	4,997	15,221	20,257	22,390	42,647
4	ท่าหนองปรือ	1,955,870	144,882	2,100,752	31,714	1,517,853	1,549,567	1,987,584	1,662,735	3,650,319
5	ท่าพิบูลสงคราม 2	2,686	-	2,686	-	2,231	2,231	2,686	2,231	4,917
6	ท่าสะพานพระราม 5	94,485	8,895	103,380	4,047	77,883	81,930	98,532	86,778	185,310
7	ท่าวัดเขยีน	73,738	12,707	86,445	7,683	47,755	55,438	81,421	60,462	141,883
8	ท่าวัดตึก	20,760	486	21,246	174	8,735	8,909	20,934	9,221	30,155
9	ท่าวัดเขมาภิรตาราม	6,993	23,867	30,860	664	2,190	2,854	7,657	26,057	33,714
10	ท่าพิบูลสงคราม 1	5,392	5,023	10,415	-	1,790	1,790	5,392	6,813	12,205
11	ท่าสะพานพระราม 7	391,755	117,169	508,924	70,652	290,993	361,645	462,407	408,162	870,569
12	ท่าวัดสร้อยทอง	85,938	22,430	108,368	9,874	93,664	103,538	95,812	116,094	211,906
13	ท่าเกียกกาย	176,370	134,991	311,361	72,450	134,923	207,373	248,820	269,914	518,734
14	ท่าเขียวไช่กา	5,447	29,496	34,943	14,892	3,612	18,504	20,339	33,108	53,447
15	ท่ากรมชลประทานสามเสน	7,236	9,676	16,912	5,911	4,706	10,617	13,147	14,382	27,529
16	ท่าพายัพ	143,493	217,582	361,075	100,312	137,271	237,583	243,805	354,853	598,658
17	ท่าวัดเทพากร	1,862	1,237	3,099	261	1,167	1,428	2,123	2,404	4,527
18	ท่าวัดเทพนารี	3,619	766	4,385	883	1,132	2,015	4,502	1,898	6,400
19	ท่าสะพานกรุงธน (ซังอี)	234,376	107,158	341,534	61,339	216,563	277,902	295,715	323,721	619,436
20	ท่าเทเวศร์	294,974	436,417	731,391	255,986	284,114	540,100	550,960	720,531	1,271,491
21	ท่าสะพานพระราม 8	1,044	1,462	2,506	87	313	400	1,131	1,775	2,906
22	ท่าพระอาทิตย์ (บางลำพู)	559,102	158,280	717,382	109,679	595,535	705,214	668,781	753,815	1,422,596
23	ท่าพระปิ่นเกล้า (ฝั่งธนบุรี)	343,366	161,115	504,481	123,126	307,331	430,457	466,492	468,446	934,938
24	ท่ารถไฟ	74,839	97,723	172,562	69,615	46,328	115,943	144,454	144,051	288,505
25	ท่าวังหลัง	685,788	660,478	1,346,266	677,519	672,889	1,350,408	1,363,307	1,333,367	2,696,674
26	ท่ามหาราช	79,474	6,782	86,256	7,838	244,785	252,623	87,312	251,567	338,879
27	ท่าช้าง	344,607	254,180	598,787	178,413	390,824	569,237	523,020	645,004	1,168,024
28	ท่าเตียน	522,400	240,715	763,115	241,794	565,438	807,232	764,194	806,153	1,570,347
29	ท่าปากคลองตลาด	181,288	212,017	393,305	213,597	170,484	384,081	394,885	332,501	777,386
30	ท่าราชวงศ์	225,250	670,530	895,780	530,613	180,592	711,205	755,863	851,122	1,606,985
31	ท่ากรมเจ้าท่า	25,348	138,134	163,482	106,610	21,094	127,704	131,958	159,228	291,186
32	ท่าสี่พระยา	83,187	396,130	479,317	395,132	50,234	445,366	458,319	448,364	904,683
33	ท่าวัดม่วงแค	-	104	104	-	-	-	-	104	104
34	ท่าโอเรียนเต็ล	25,416	206,845	232,261	156,771	20,837	177,608	182,187	227,682	409,869
35	ท่าสาทร	125,218	2,062,038	2,187,256	2,428,969	50,159	2,479,128	2,554,187	2,112,197	4,666,384
36	ท่าวัดเศวตฉัตร	-	903	903	2,840	17	2,857	2,840	920	3,560
37	ท่าวัดวรจรยาวารส	6,436	149,176	155,612	176,932	1,563	178,485	183,368	150,729	334,097
38	ท่าวัดราชสิงขร	7,384	221,246	228,630	201,821	1,564	203,385	209,205	222,810	432,015
รวม		6,937,118	6,937,118	13,874,236	6,268,222	6,268,222	12,536,444	13,205,340	13,205,340	26,410,680

หมายเหตุ : เรือท่ง หมายถึง เรือที่วิ่งจากท่าปากเกร็ด/ท่านครปฐม ถึง ท่าวัดราชสิงขร/ท่าปากเกร็ด

: เรือซาขึ้น หมายถึง เรือที่วิ่งจากท่าปากเกร็ด/วัดราชสิงขร ถึง ท่าหนองปรือ/ท่าปากเกร็ด

: คนลง หมายถึง ผู้โดยสารที่อยู่บนท่าลงเรือ , คนขึ้น หมายถึง ผู้โดยสารที่อยู่ในเรือขึ้นหน้าท่า

แหล่งข้อมูล : สำนักแผนงาน กรมเจ้าท่า

จำนวนผู้โดยสารที่ให้บริการเรือโดยสารคลองแสนแสบ ปี 2558

จำแนกตามท่าเทียบเรือ

หน่วย : คน

ลำดับ ที่	ท่าเทียบเรือ	เรือชาล่อง			เรือขาขึ้น			รวม		
		คนลง	คนขึ้น	รวม	คนลง	คนขึ้น	รวม	คนลง	คนขึ้น	รวม
1	ท่าวัดศรีบุญเรือง	1,762,552	-	1,762,552	-	1,058,181	1,058,181	1,762,552	1,058,181	2,820,733
2	ท่าบางกะปิ	797,802	4,328	802,130	3,571	663,113	666,684	801,373	667,441	1,468,814
3	ท่าเดอะมอลล์บางกะปิ	1,202,589	37,203	1,239,792	18,783	2,013,528	2,032,311	1,221,372	2,050,731	3,272,103
4	ท่าวัดกลาง	703,805	27,752	731,557	38,493	481,378	519,871	742,298	509,130	1,251,428
5	ท่าสะพานมิตรมททไทย	903,975	104,732	1,008,707	101,206	712,496	813,702	1,005,101	817,228	1,822,409
6	ท่า ม.รามคำแหง	965,292	123,110	1,088,402	142,762	744,759	887,521	1,108,054	867,869	1,975,923
7	ท่าวัดเทพศิลา	363,543	72,556	436,099	75,546	230,203	305,749	439,089	302,759	741,848
8	ท่ารามคำแหง 29	460,303	69,989	530,292	85,985	537,322	623,307	546,288	607,311	1,153,599
9	ท่าเดอะมอลล์ 3	98,534	51,849	150,383	52,447	178,827	231,274	150,981	230,676	381,657
10	ท่าสะพานคลองตัน	393,195	148,815	542,010	193,508	275,623	469,131	586,703	424,438	1,011,141
11	ท่า ร.ร.วิจิตร	61,380	19,014	80,394	23,395	35,170	58,565	84,775	54,184	138,959
12	ท่าขานูอิสระ	62,067	122,156	184,223	72,931	41,732	114,663	134,998	163,888	298,886
13	ท่าซอยทองหล่อ	145,474	423,858	569,332	368,612	143,027	511,639	514,086	566,886	1,080,971
14	ท่าสุขุหรำบ้านดอน	52,494	26,537	79,031	47,967	38,126	86,093	100,461	64,683	165,124
15	ท่าวัดใหม่ช่องลม	1,580	558	2,138	1,532	1,316	2,848	3,112	1,874	4,986
16	ท่าอิตัลไทย	126,160	328,492	454,652	277,060	81,119	358,179	403,220	409,611	812,831
17	ท่า มศว.ประสานมิตร	144,872	543,435	688,307	413,028	116,248	529,276	557,900	659,683	1,217,583
18	ท่าอโศก	313,234	1,092,015	1,405,249	981,708	238,368	1,220,076	1,294,942	1,330,383	2,625,325
19	ท่านาหน้าชาติ	46,294	240,155	286,449	181,723	27,396	209,119	228,017	267,551	495,668
20	ท่านาหน้าเหนือ	112,552	346,668	459,220	297,262	82,419	379,681	409,814	429,087	838,901
21	ท่าสะพานวิฑู	42,794	415,603	458,397	324,887	29,914	354,801	367,681	445,517	813,198
22	ท่าสะพานชิดลม	6,992	506,532	513,524	408,252	9,371	417,623	415,244	515,903	931,147
23	ท่าประตูน้ำ	561,427	2,155,361	2,716,788	2,106,775	774,082	2,880,857	2,668,202	2,929,443	5,597,645
24	ท่าสะพานหัวช้าง	227,216	512,549	739,765	378,658	294,053	672,711	605,874	806,602	1,412,476
25	ท่าสะพานเจริญผล	28,655	98,036	126,691	89,256	28,380	117,636	117,911	126,416	244,327
26	ท่าตลาดไต้ปี่	36,541	718,696	755,237	853,368	28,471	881,839	889,909	748,167	1,638,076
27	ท่าผ่านฟ้าลีลาศ	-	1,430,323	1,430,323	1,325,907	-	1,325,907	1,325,907	1,430,323	2,756,230
รวม		9,621,322	9,621,322	19,242,644	8,864,622	8,864,622	17,729,244	18,485,944	18,485,944	36,971,888

หมายเหตุ : เรือชาล่อง หมายถึง เรือที่วิ่งจากท่าวัดศรีบุญเรือง ไป ท่าผ่านฟ้าลีลาศ (เรือหลังคาเดี่ยว)

เรือที่วิ่งจากท่าวัดศรีบุญเรือง ไป ท่าประตูน้ำ (เรือหลังคาสูง)

: เรือขาขึ้น หมายถึง เรือที่วิ่งจากท่าผ่านฟ้าลีลาศ ไป ท่าศรีบุญเรือง (เรือหลังคาเดี่ยว)

เรือที่วิ่งจากท่าประตูน้ำ ไป ท่าศรีบุญเรือง (เรือหลังคาสูง)

: คนลง หมายถึง ผู้โดยสารที่ขึ้นที่ท่าลงเรือ , คนขึ้น หมายถึง ผู้โดยสารที่อยู่ในเรือที่ลงท่า

แหล่งข้อมูล : สำนักบริหารรถแท็กซี่

สถิติจำนวนผู้โดยสารที่ใช้บริการการรถไฟแห่งประเทศไทย ทางรถไฟย่านชานเมือง (กรุงเทพ - ชุมทางบ้านภาชี)
ปีงบประมาณ 2553 - 2558 จำแนกตามรายสถานี

ลำดับ ที่	สถานี	จำนวนผู้โดยสาร (คน)					
		ปี 2553	ปี 2554	ปี 2555	ปี 2556	ปี 2557	ปี 2558
1	กรุงเทพ	7,447,467	10,478,522	9,221,435	8,537,518	8,163,599	7,858,115
2	ยมราช**	16,448	138	57	53	60	83
3	โรงพยาบาลรามธิบดี**	622	465	329	347	288	258
4	สามเสน	497,408	470,302	397,514	394,667	351,790	328,325
5	ชุมทางบางซื่อ1	408,378	412,834	332,435	350,956	334,450	310,538
6	ชุมทางบางซื่อ2	340,313	337,686	304,176	354,437	347,545	326,450
7	พหลโยธิน	-	-	18	-	-	-
8	นิคมรถไฟ กม.11**	953	488	329	578	328	173
9	บางเขน	377,420	375,678	301,002	303,066	289,329	246,650
10	ทุ่งสองห้อง*	312	19	4	4	7	10
11	หลักสี่	420,170	403,167	335,728	313,998	297,278	279,778
12	การเคหะ กม.19**	374	256	165	113	149	159
13	ตลาดใหม่ดอนเมือง**	-	-	-	-	-	-
14	ดอนเมือง	611,597	559,206	458,750	444,103	433,646	416,965
15	หลักหก**	-	1	-	-	-	-
16	คลองรังสิต*	10	14	9	3	6	3
17	รังสิต	511,239	472,519	299,818	351,939	331,912	316,226
18	คลองหนึ่ง**	2	6	16	14	7	18
19	เขียงราก	24,511	25,048	26,909	28,013	21,599	16,961
20	มหาวิทยาลัยธรรมศาสตร์*	8	8	47	77	81	32
21	นวนคร*	1,573	568	278	205	138	15
22	เขียงรากน้อย	80,458	26,263	22,485	20,706	20,477	23,160
23	คลองฟุทรา	24,951	28,475	30,005	24,982	21,759	20,270
24	บางปะอิน	150,331	139,067	108,934	103,211	94,605	93,513
25	บ้านโพ	8,239	7,724	7,056	7,213	6,614	7,226
26	อยุธยา	1,108,417	1,092,868	872,411	938,027	850,108	848,318
27	บ้านม้า	3,514	3,024	1,987	1,944	1,431	2,002
28	มาบพระจันทร์	32,605	30,466	31,183	32,319	31,969	31,721
29	บ้านดอนกลาง**	21	-	6	-	-	5
30	พระแก้ว	40,118	44,416	38,131	36,045	31,284	31,551
31	ชุมทางบ้านภาชี	337,445	340,351	299,822	280,358	273,190	267,340
รวม		12,444,304	15,249,579	13,091,039	12,524,896	11,903,649	11,425,885

หมายเหตุ : * ที่หยุดรถ , ** บ้ายหยุดรถ

แหล่งข้อมูล : กองการตลาด การรถไฟแห่งประเทศไทย

สถิติจำนวนผู้โดยสารที่ใช้บริการการรถไฟแห่งประเทศไทย ทางรถไฟสายใต้ (ธนบุรี - ชุมทางหนองปลาตอก)
ปีงบประมาณ 2553 - 2558 จำแนกตามรายสถานี

ลำดับ ที่	สถานี	จำนวนผู้โดยสาร (คน)					
		ปี 2553	ปี 2554	ปี 2555	ปี 2556	ปี 2557	ปี 2558
1	ธนบุรี	709,311	380,548	365,152	323,517	316,896	281,995
2	จรัญสนิทวงศ์**	86	115	36	45	131	68
3	บางระมาด*	7	5	4	-	76	23
4	ชุมทางตลิ่งชัน	36,739	43,659	41,502	73,071	68,473	62,501
5	บางบำหรุ	40,333	36,392	35,079	52,534	58,706	54,213
6	บางซื่อ	-	-	-	17,373	3,676	-
7	บ้านฉิมพลี*	8	3	4	1	19	4
8	พุทธมณฑลสาย 2*	1	7	6	5	1	11
9	ศาลาธรรมสพน์	43,573	54,664	47,758	49,896	48,075	49,449
10	ศาลายา	216,792	266,925	255,982	276,858	279,615	279,260
11	วัดสุวรรณ	34,699	33,969	38,825	29,638	26,820	25,150
12	คลองมหาสวัสดิ์*	1	13	53	4	9	14
13	วัดจิวราย	64,826	72,509	76,322	78,573	73,063	68,709
14	นครชัยศรี	27,469	27,373	36,055	33,162	30,950	29,393
15	ท่าแฉลบ	16,028	15,951	15,873	17,025	15,026	13,717
16	ต้นลำโรง	24,830	21,838	26,928	29,588	25,361	22,167
17	นครปฐม	364,218	356,903	412,683	367,851	349,345	327,212
18	พระราชวังสนามจันทร์*	10	35	7	27	24	21
19	โพรงมะเดื่อ	26,345	23,667	19,932	19,988	18,265	18,489
20	คลองบางตาล	7,368	7,847	7,383	7,010	6,003	5,733
21	ชุมทางหนองปลาตอก	30,892	28,714	25,308	21,561	22,199	23,228
รวม		1,643,536	1,371,137	1,404,892	1,397,727	1,342,733	1,261,357

หมายเหตุ : * ที่หยุดรถ , ** ป้ายหยุดรถ

แหล่งข้อมูล : กองการตลาด การรถไฟแห่งประเทศไทย

สถิติจำนวนผู้โดยสารที่ใช้บริการการรถไฟแห่งประเทศไทย ทางรถไฟสายตะวันออก (กรุงเทพ - ชุมทางฉะเชิงเทรา)

ปีงบประมาณ 2553 - 2558 จำแนกตามรายสถานี

ลำดับ ที่	สถานี	จำนวนผู้โดยสาร (คน)					
		ปี 2553	ปี 2554	ปี 2555	ปี 2556	ปี 2557	ปี 2558
1	กรุงเทพ	7,447,467	10,478,522	9,221,435	8,537,518	8,163,599	7,858,115
2	ยมราช**	16,448	138	57	53	60	83
3	สุพรรณบุรี**	40	62	60	23	15	4
4	พญาไท**	8,116	8,103	7,781	6,709	1,222	385
5	ราชปรารภ**	17	-	-	-	-	-
6	มักกะสัน	258,947	197,034	158,768	130,949	115,723	115,942
7	อโศก**	915	418	764	632	1,068	1,360
8	คลองตัน	193,823	182,446	169,282	134,927	117,311	89,306
9	สุขุมวิท 71**	56	58	62	101	71	25
10	หัวหมาก	372,387	337,339	282,505	241,089	236,531	229,516
11	บ้านทับช้าง	85,074	73,412	75,697	98,217	77,023	75,662
12	ซอยวัดลานบุญ**	365	310	476	475	83	1
13	ลาดกระบัง	345,540	332,879	300,652	282,237	283,188	275,186
14	พระจอมเกล้า**	15,285	11,136	1,333	1,211	378	123
15	หัวตะเข้	312,026	415,862	330,259	260,929	213,122	187,769
16	คลองหลวงแพ่ง	69,204	72,518	63,879	53,400	47,738	35,995
17	คลองอุดมชลจร**	33	35	78	24	41	24
18	เปรง	148,775	143,868	133,206	120,495	103,172	93,846
19	คลองแขวงกลั่น**	82	47	77	58	74	48
20	คลองบางพระ	60,858	59,655	57,528	55,393	49,653	51,914
21	บางเตย**	12	3	4	8	2	9
22	ชุมทางฉะเชิงเทรา	1,035,506	1,455,146	1,049,631	959,234	876,589	796,456
รวม		10,370,976	13,768,991	11,853,534	10,883,682	10,286,663	9,811,769

หมายเหตุ : ** ป้ายหยุดรถ

แหล่งข้อมูล : กองการตลาด การรถไฟแห่งประเทศไทย

สถิติจำนวนผู้โดยสารที่ใช้บริการการรถไฟแห่งประเทศไทย ทางรถไฟสายแม่กลอง (วงเวียนใหญ่ - แม่กลอง)
ปีงบประมาณ 2553 - 2558 จำแนกตามรายสถานี

ลำดับ ที่	สถานี	จำนวนผู้โดยสาร (คน)					
		ปี 2553	ปี 2554	ปี 2555	ปี 2556	ปี 2557	ปี 2558
1	วงเวียนใหญ่	1,688,523	2,507,105	2,300,020	2,332,197	2,262,083	2,213,354
2	ตลาดพลู	387,769	385,394	346,955	343,200	316,647	334,033
3	จอมทอง**	10	-	-	-	-	-
4	วัดไทร**	4	10	-	16	-	-
5	วัดสิงห์	288,693	271,758	248,056	221,657	196,740	190,775
6	บางบอน*	1	1	26	80	-	500
7	การเคหะธนบุรี*	28	-	1	-	1	1
8	รางโพลี*	114,921	108,676	111,634	101,034	93,948	103,310
9	สามแยก**	24	-	-	1	-	-
10	พรมแดน*	-	-	-	-	-	-
11	บางน้ำจืด*	7	-	-	1	-	-
12	คอกควาย*	2	-	-	41	10	-
13	บ้านขอม*	4	12	11	20	10	-
14	มหาชัย	1,185,483	754,156	671,936	625,567	619,386	636,171
15	บ้านแหลม	39,966	30,877	35,624	36,036	22,778	29,357
16	ท่าฉลอม*	-	80	-	-	-	1
17	บ้านสี่ด*	-	-	-	-	-	2
18	บางกระเจ้า*	-	-	-	-	-	1
19	บ้านบ่อ*	-	-	-	-	-	1
20	บางไทรด*	-	-	-	-	-	-
21	บ้านกาหลง*	-	-	20	12	-	-
22	บ้านนาขวาง*	-	-	-	-	-	-
23	บ้านนาโคก*	-	-	-	-	-	-
24	เขตเมือง**	-	-	-	-	-	-
25	ลาดใหญ่**	-	-	-	-	-	-
26	แม่กลอง	196,477	89,610	78,509	60,666	51,659	43,331
รวม		3,901,912	4,147,679	3,792,792	3,720,528	3,563,262	3,550,837

หมายเหตุ : * ที่หยุดรถ , ** ป้ายหยุดรถ

แหล่งข้อมูล : กองการตลาด การรถไฟแห่งประเทศไทย

จำนวนรถยนต์ส่วนบุคคล และรถจักรยานยนต์ที่จดทะเบียนใหม่ในเขตกรุงเทพมหานคร ปี 2558

จำแนกตามรายเดือน

หน่วย : คัน

	มกราคม	กุมภาพันธ์	มีนาคม	เมษายน	พฤษภาคม	มิถุนายน	กรกฎาคม	สิงหาคม	กันยายน	ตุลาคม	พฤศจิกายน	ธันวาคม	รวม
รถยนต์ส่วนบุคคล	29,419	28,502	24,430	19,702	25,994	23,297	23,633	25,007	21,366	23,252	22,079	17,406	284,087
รถจักรยานยนต์	32,988	35,724	43,230	24,684	36,076	42,803	31,071	33,435	35,228	31,633	31,404	30,244	408,520

แหล่งข้อมูล : กองแผนงาน กรมการขนส่งทางบก

เปรียบเทียบจำนวนรถยนต์ส่วนบุคคล และรถจักรยานยนต์ที่จดทะเบียนใหม่ในเขตกรุงเทพมหานคร ปี 2558



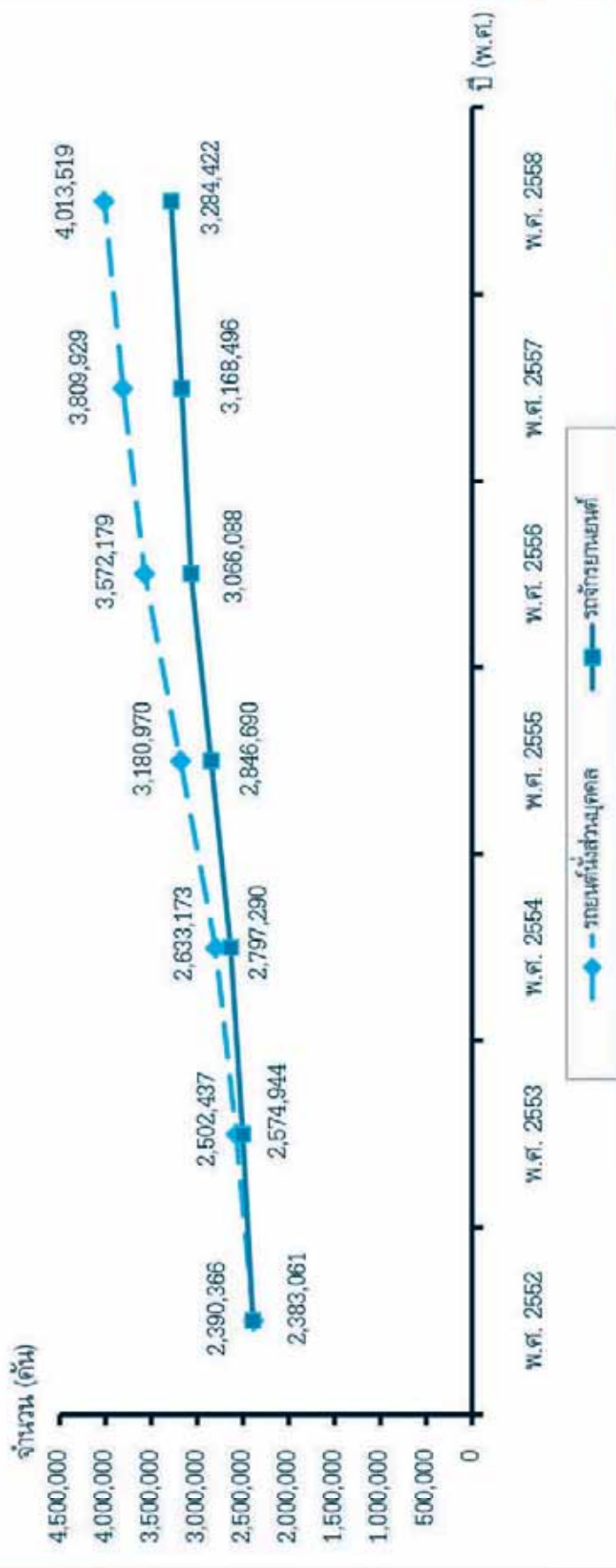
สถิติจำนวนรถยนต์ส่วนบุคคล และรถจักรยานยนต์ที่จดทะเบียนในกรุงเทพมหานคร ตลอด ณ วันที่ 31 ธันวาคม ปี 2552 - 2558

หน่วย : คัน

	พ.ศ. 2552	พ.ศ. 2553	พ.ศ. 2554	พ.ศ. 2555	พ.ศ. 2556	พ.ศ. 2557	พ.ศ. 2558
รถยนต์ส่วนบุคคล	2,383,061	2,574,944	2,797,290	3,180,970	3,572,179	3,809,929	4,013,519
รถจักรยานยนต์	2,390,366	2,502,437	2,633,173	2,846,690	3,066,088	3,168,496	3,284,422

แหล่งข้อมูล : กองแผนงาน กรมการขนส่งทางบก

เปรียบเทียบจำนวนรถยนต์ส่วนบุคคล และรถจักรยานยนต์ที่จดทะเบียนในกรุงเทพมหานคร ปี 2552 - 2558



สถิติจำนวนรถที่จดทะเบียนในเขตกรุงเทพมหานคร สิ้นสุดถึง วันที่ 31 ธันวาคม ปี 2552 - 2558 จำแนกตามประเภทรถ

หน่วย : คัน

ประเภทรถ	พ.ศ. 2552	พ.ศ. 2553	พ.ศ. 2554	พ.ศ. 2555	พ.ศ. 2556	พ.ศ. 2557	พ.ศ. 2558
รวมทั้งสิ้น	6,103,719	6,444,631	6,849,213	7,523,381	8,216,859	8,651,172	9,018,594
ก. รวมรถตามกฎหมายว่าด้วยรถยนต์	5,954,454	6,254,423	6,692,471	7,361,024	8,047,392	8,476,690	8,840,195
รถยนต์นั่งส่วนบุคคลไม่เกิน 7 คน	2,190,150	2,379,457	2,586,926	2,972,305	3,355,009	3,662,212	3,799,125
รถยนต์นั่งส่วนบุคคลเกิน 7 คน	192,911	195,487	200,364	208,065	216,080	217,717	214,304
รถยนต์บรรทุกส่วนบุคคล	960,045	989,317	1,026,552	1,089,131	1,154,712	1,200,273	1,242,201
รถยนต์สามล้อส่วนบุคคล	647	673	710	772	818	824	832
รถยนต์รับจ้างบรรทุกคนโดยสารไม่เกิน 7 คน	90,005	96,255	101,901	107,204	111,860	109,422	100,200
รถยนต์สี่ล้อใช้กึ่งจ้าง	4,317	3,194	2,890	2,779	2,659	2,574	2,481
รถยนต์รับจ้างสามล้อ	9,034	9,015	9,002	8,997	9,000	8,983	9,008
รถยนต์บริการธุรกิจ	916	884	817	743	680	703	708
รถยนต์บริการทัศนาจร	710	692	731	873	1,040	1,194	1,393
รถยนต์บริการให้เช่า	84	61	59	71	68	61	57
รถจักรยานยนต์	2,390,366	2,502,437	2,633,173	2,846,690	3,066,088	3,168,496	3,284,422
รถแทรกเตอร์	39,651	49,430	54,055	61,625	71,891	80,453	88,089
รถบดถนน	3,268	3,193	3,220	3,273	3,270	3,320	3,486
รถใช้งานเกษตรกรรม	6	4	4	4	4	4	6
รถพ่วง	1,213	1,269	1,529	1,641	1,737	1,881	2,058
รถจักรยานยนต์สามล้อ	70,531	63,085	60,568	56,251	51,376	48,473	45,735
ข. รวมรถตามกฎหมายว่าด้วยการขนส่งทางบก	149,265	150,208	156,742	162,357	169,467	174,582	178,399
รวมรถโดยสาร	34,695	36,960	37,704	38,462	39,534	40,616	42,794
แท็กซี่ - ประจำทาง	21,652	23,954	24,369	24,334	23,986	24,227	24,585
- ไม่ประจำทาง	9,794	9,781	10,170	10,995	12,421	13,263	15,151
- ส่วนบุคคล	3,309	3,225	3,165	3,133	3,127	3,126	3,058
รวมรถบรรทุก	114,570	113,248	119,038	123,895	129,933	133,966	135,605
แท็กซี่ - ไม่ประจำทาง	50,962	53,543	56,566	61,603	66,576	69,781	71,639
- ส่วนบุคคล	63,608	59,705	62,472	62,292	63,357	64,185	63,966

แหล่งข้อมูล : กองแผนงาน กรมการขนส่งทางบก

สถิติจำนวนรถจดทะเบียนใหม่ตามกฎหมายว่าด้วยรถยนต์ และกฎหมายว่าด้วยการขนส่งทางบกทั่วประเทศ ปี 2552 - 2558 จำแนกตามประเภท

หน่วย : คัน

ประเภทรถ	พ.ศ. 2552	พ.ศ. 2553	พ.ศ. 2554	พ.ศ. 2555	พ.ศ. 2556	พ.ศ. 2557	พ.ศ. 2558
รวมทั้งสิ้น	2,292,041	2,880,733	3,159,852	3,723,339	3,633,822	2,897,963	2,772,269
ก. รวมรถตามกฎหมายว่าด้วยรถยนต์	2,227,828	2,801,946	3,071,249	3,617,830	3,513,491	2,803,882	2,687,315
รถยนต์นั่งส่วนบุคคลไม่เกิน 7 คน	309,150	466,738	541,681	894,183	923,899	603,843	526,764
รถยนต์นั่งส่วนบุคคลเกิน 7 คน	16,842	23,568	24,962	28,122	25,249	19,407	14,088
รถยนต์บรรทุกส่วนบุคคล	206,068	263,500	293,635	351,721	350,360	281,719	255,237
รถยนต์สามล้อส่วนบุคคล	88	76	86	133	197	97	113
รถยนต์รับจ้างบรรทุกคนโดยสารไม่เกิน 7 คน	10,926	8,801	9,371	11,000	11,834	8,106	9,855
รถยนต์สี่ล้อเล็กรับจ้าง	119	90	102	98	84	53	63
รถยนต์รับจ้างสามล้อ	181	186	193	213	235	224	179
รถยนต์บริการธุรกิจ	147	107	217	94	264	540	268
รถยนต์บริการทัศนาจร	33	27	56	103	255	298	335
รถยนต์บริการให้เช่า	-	3	4	33	6	1	15
รถจักรยานยนต์	1,635,807	1,978,907	2,134,377	2,257,376	2,121,977	1,819,371	1,815,000
รถแทรกเตอร์	42,254	54,395	59,412	67,890	73,624	63,375	57,490
รถบดถนน	638	733	661	560	682	697	987
รถใช้งานเกษตรกรรม	2,927	3,183	3,179	3,410	2,583	1,809	1,546
รถพ่วง	300	219	481	355	315	354	426
รถจักรยานยนต์สก๊อตและ	2,348	2,413	2,832	2,539	1,927	3,988	4,949
ข. รวมรถตามกฎหมายว่าด้วยการขนส่งทางบก	64,213	78,787	88,603	105,509	120,331	94,081	84,954
รวมรถโดยสาร	9,930	14,225	11,199	11,542	11,785	13,114	15,966
แยกเป็น - ประจำทาง	6,118	10,122	6,708	5,524	4,603	4,419	4,393
- ไม่ประจำทาง	3,105	3,455	3,947	5,392	6,407	7,960	10,889
- ส่วนบุคคล	707	648	644	635	775	735	684
รวมรถบรรทุก	54,013	64,299	77,219	93,935	108,529	90,963	66,981
แยกเป็น - ไม่ประจำทาง	11,889	16,161	18,350	27,729	32,829	24,521	22,654
- ส่วนบุคคล	42,124	48,138	58,869	66,206	75,700	55,442	46,327
รถขนาดเล็ก	270	263	185	32	17	4	7

แหล่งข้อมูล : กองแผนงาน กรมการขนส่งทางบก

สถิติจำนวนใบอนุญาตขับรถตามกฎหมายว่าด้วยรถยนต์ กรุงเทพมหานคร สะสมถึงวันที่ 31 ธันวาคม ปี 2552 - 2558

จำแนกตามประเภทใบอนุญาต

หน่วย : คน

ประเภทใบอนุญาต	พ.ศ.2552	พ.ศ.2553	พ.ศ.2554	พ.ศ.2555	พ.ศ.2556	พ.ศ.2557	พ.ศ.2558
1. ใบอนุญาตขับรถส่วนบุคคลชั่วคราว	239,086	247,270	247,944	248,688	105,434	79,310	84,530
2. ใบอนุญาตขับรถส่วนบุคคลส่วนส่วนบุคคลชั่วคราว	3,868	3,979	4,100	4,286	290	161	180
3. ใบอนุญาตขับรถจักรยานยนต์ชั่วคราว	236,427	230,459	237,561	234,799	45,976	35,495	34,313
4. ใบอนุญาตขับรถส่วนบุคคลหนึ่งปี	278,301	259,345	251,355	249,865	-	-	-
5. ใบอนุญาตขับรถส่วนบุคคลหนึ่งปี	3,497	3,441	3,425	3,422	-	-	-
6. ใบอนุญาตขับรถจักรยานยนต์หนึ่งปี	220,164	203,277	196,089	194,918	-	-	-
7. ใบอนุญาตขับรถส่วนบุคคล	793,164	922,215	1,035,172	1,141,724	1,125,521	1,210,586	1,283,543
8. ใบอนุญาตขับรถส่วนบุคคล	1,999	2,490	2,813	3,045	2,276	2,242	2,058
9. ใบอนุญาตขับรถจักรยานยนต์	470,604	556,074	625,015	681,348	599,424	616,087	618,017
10. ใบอนุญาตขับรถส่วนบุคคลอาชีพ	1,579,225	1,581,407	1,584,925	1,586,909	1,586,341	1,585,158	1,586,810
11. ใบอนุญาตขับรถส่วนบุคคลอาชีพ	497	497	499	502	484	485	491
12. ใบอนุญาตขับรถจักรยานยนต์ตลอดชีพ	642,208	639,887	648,458	651,434	653,563	655,812	661,229
13. ใบอนุญาตขับรถจักรยานยนต์	209,242	212,842	219,087	238,420	82,734	79,618	74,989
14. ใบอนุญาตขับรถจักรยานยนต์สาธารณะ	19,476	19,513	19,678	19,964	3,576	3,150	3,194
15. ใบอนุญาตขับรถจักรยานยนต์สาธารณะ	73,080	74,354	87,305	89,705	46,088	62,190	77,026
16. ใบอนุญาตขับรถระหว่างประเทศ	310,867	351,791	389,663	427,910	41,407	41,883	48,284
17. ใบอนุญาตขับรถถนน	116	117	116	116	4	3	4
18. ใบอนุญาตขับรถแทรกเตอร์	376	532	691	688	396	383	276
19. ใบอนุญาตขับรถใช้งานเกษตรกรรม	26	31	35	36	35	43	37
20. ใบอนุญาตขับรถอื่นๆ	26	26	26	26	5	6	6
รวมทั้งหมด	5,082,269	5,303,547	5,553,957	5,777,806	4,293,554	4,372,612	4,454,987

หมายเหตุ : ตั้งแต่ปี 2556 ได้มีการปรับฐานข้อมูลจำนวนใบอนุญาตขับรถตามกฎหมายว่าด้วยรถยนต์

แหล่งข้อมูล : กองแผนงาน กรมการขนส่งทางบก

สถิติจำนวนใบอนุญาตขับรถตามกฎหมายว่าด้วยรถยนต์ ที่ทั่วประเทศ สะสมถึงวันที่ 31 ธันวาคม ปี 2552 - 2558

จำแนกตามประเภทใบอนุญาต

หน่วย : ฉบับ

ประเภทใบอนุญาต	พ.ศ.2552	พ.ศ.2553	พ.ศ.2554	พ.ศ.2555	พ.ศ.2556	พ.ศ.2557	พ.ศ.2558
1. ใบอนุญาตขับรถยนต์ส่วนบุคคลชั่วคราว	2,025,100	1,970,382	2,059,857	2,164,744	921,114	791,882	708,538
2. ใบอนุญาตขับรถยนต์สามล้อส่วนบุคคลชั่วคราว	110,956	107,163	96,818	97,482	1,791	1,812	1,029
3. ใบอนุญาตขับรถจักรยานยนต์ชั่วคราว	4,174,137	3,979,821	4,045,762	4,073,815	685,788	556,326	482,214
4. ใบอนุญาตขับรถยนต์ส่วนบุคคลหนึ่งปี	1,322,354	1,203,949	1,175,222	1,161,499	-	-	-
5. ใบอนุญาตขับรถยนต์สามล้อส่วนบุคคลหนึ่งปี	46,128	45,156	45,069	45,010	-	-	-
6. ใบอนุญาตขับรถจักรยานยนต์หนึ่งปี	1,993,066	1,796,182	1,762,585	1,750,197	-	-	-
7. ใบอนุญาตขับรถยนต์ส่วนบุคคล	4,778,236	5,439,887	6,152,526	6,918,456	7,015,440	7,792,818	8,384,567
8. ใบอนุญาตขับรถยนต์สามล้อส่วนบุคคล	27,305	28,321	29,377	30,237	14,635	14,206	13,093
9. ใบอนุญาตขับรถจักรยานยนต์	5,545,305	6,109,223	6,701,383	7,239,668	5,998,424	6,225,190	6,241,870
10. ใบอนุญาตขับรถยนต์ส่วนบุคคลตลอดชีพ	6,192,154	6,176,206	6,175,366	6,179,079	6,174,290	6,177,915	6,184,793
11. ใบอนุญาตขับรถยนต์สามล้อส่วนบุคคลตลอดชีพ	4,869	4,864	4,861	4,858	4,624	4,621	4,620
12. ใบอนุญาตขับรถจักรยานยนต์ตลอดชีพ	6,008,574	5,998,379	5,987,108	5,987,650	5,973,185	5,975,389	5,980,136
13. ใบอนุญาตขับรถยนต์สาธารณะ	435,658	440,168	441,451	472,354	138,258	132,909	126,362
14. ใบอนุญาตขับรถยนต์สามล้อสาธารณะ	70,300	69,733	69,850	70,633	9,827	8,923	8,859
15. ใบอนุญาตขับรถจักรยานยนต์สาธารณะ	208,543	214,390	233,137	238,876	110,363	137,967	180,634
16. ใบอนุญาตขับรถระหว่างประเทศ	315,713	368,741	421,682	476,962	60,735	65,978	75,896
17. ใบอนุญาตขับรถถนน	1,064	1,096	1,106	1,135	162	149	151
18. ใบอนุญาตขับรถแทรกเตอร์	32,348	33,053	33,641	34,167	6,623	6,665	6,504
19. ใบอนุญาตขับรถใช้สาธารณะรวม	63,983	64,863	65,594	65,055	19,312	17,592	14,093
20. ใบอนุญาตขับรถอื่น ๆ	147	148	148	148	13	14	16
รวมทั้งหมด	33,355,940	34,051,725	35,502,543	37,012,025	27,134,574	27,910,355	28,413,375

หมายเหตุ : ตั้งแต่ปี 2556 ได้มีการปรับฐานข้อมูลจำนวนใบอนุญาตขับรถตามกฎหมายว่าด้วยรถยนต์

แหล่งข้อมูล : กองแผนงาน กรมการขนส่งทางบก

จำนวนวินและผู้ขับขี่รถจักรยานยนต์สาธารณะในเขตกรุงเทพมหานคร ปี 2558

จัดเรียงตามชื่อเขต

ลำดับที่	สำนักงานเขต	จำนวนวิน/ผู้ขับขี่รถจักรยานยนต์สาธารณะ	
		วิน	จำนวนผู้ขับขี่ (คน)
1	คลองเตย	206	4,650
2	คลองสาน	90	888
3	คลองสามวา	96	1,677
4	คันนายาว	50	2,484
5	จตุจักร	230	3,598
6	จอมทอง	70	2,207
7	ดอนเมือง	184	1,756
8	ดินแดง	168	2,973
9	ดุสิต	135	1,217
10	ตลิ่งชัน	67	2,324
11	ทวีวัฒนา	40	731
12	ทุ่งครุ	59	1,270
13	ธนบุรี	117	1,597
14	บางกะปิ	117	3,430
15	บางกอกน้อย	111	3,874
16	บางกอกใหญ่	52	1,529
17	บางขุนเทียน	112	2,893
18	บางเขน	104	2,389
19	บางคอแหลม	94	1,581
20	บางแค	135	3,115
21	บางซื่อ	122	1,511
22	บางนา	124	4,297
23	บางบอน	121	1,342
24	บางพลัด	91	2,735
25	บางรัก	134	1,130
26	บึงกุ่ม	56	2,424

จำนวนวินและผู้ขับขี่รถจักรยานยนต์สาธารณะในเขตกรุงเทพมหานคร ปี 2558 (ต่อ)

จำแนกตามสำนักงานเขต

ลำดับที่	สำนักงานเขต	จำนวนวิน/ผู้ขับขี่รถจักรยานยนต์สาธารณะ	
		วิน	จำนวนผู้ขับขี่ (คน)
27	ปทุมวัน	144	1,773
28	ประเวศ	144	3,272
29	ป้อมปราบศัตรูพ่าย	68	406
30	พญาไท	108	1,780
31	พระนคร	125	1,049
32	พระโขนง	41	1,659
33	ภาษีเจริญ	72	2,100
34	มีนบุรี	130	2,881
35	ยานนาวา	132	1,993
36	ราชเทวี	219	2,243
37	ราชบุรีบูรณะ	44	1,662
38	ลาดกระบัง	187	2,851
39	ลาดพร้าว	59	953
40	วังทองหลาง	52	2,505
41	วัฒนา	167	3,400
42	สะพานสูง	28	1,023
43	สาทร	154	1,644
44	สายไหม	101	1,600
45	สัมพันธวงศ์	25	195
46	สวนหลวง	98	2,895
47	หนองจอก	89	1,372
48	หนองแขม	139	2,521
49	หลักสี่	93	1,966
50	ห้วยขวาง	141	2,529
รวมทั้งสิ้น		5,445	105,894

แหล่งข้อมูล : กองแผนงาน กรมการขนส่งทางบก

สถิติอุบัติเหตุจราจร



จำนวนการเกิดอุบัติเหตุจากรถจักรยานยนต์ในเขตกรุงเทพมหานคร ช่วงเทศกาลปีใหม่และสงกรานต์ ปี 2559

จำแนกตามรายวัน

วันที่	เทศกาลปีใหม่						วันที่	เทศกาลสงกรานต์								
	จำนวนอุบัติเหตุ		จำนวนผู้บาดเจ็บ(ราย)		จำนวนผู้เสียชีวิต(ราย)			จำนวนการเกิดอุบัติเหตุ (ครั้ง)	จำนวนผู้บาดเจ็บ(ราย)		จำนวนผู้เสียชีวิต(ราย)					
	ชาย	หญิง	รวม	ชาย	หญิง	รวม			ชาย	หญิง	รวม	ชาย	หญิง	รวม		
29 ธันวาคม 2558	4	3	1	4	1	1	11 เมษายน 2559	1	-	2	-	-	-	-	-	-
30 ธันวาคม 2558	2	2	-	2	-	-	12 เมษายน 2559	3	3	-	1	-	1	-	1	1
31 ธันวาคม 2558	7	5	-	5	-	2	13 เมษายน 2559	6	5	-	3	1	3	1	4	4
1 มกราคม 2559	8	5	2	7	1	3	14 เมษายน 2559	10	10	2	6	3	6	3	9	9
2 มกราคม 2559	3	3	1	4	-	-	15 เมษายน 2559	5	3	2	1	-	3	1	1	1
3 มกราคม 2559	2	2	1	3	-	-	16 เมษายน 2559	2	1	1	1	-	2	1	1	1
4 มกราคม 2559	5	2	1	3	2	2	17 เมษายน 2559	3	-	-	2	1	2	2	1	3
รวม	31	22	6	28	2	8	รวม	30	22	7	14	5	29	7	10	10

หมายเหตุ : เทศกาลปีใหม่ ตั้งแต่ วันที่ 29 ธันวาคม 2558 - 4 มกราคม 2559

เทศกาลสงกรานต์ ตั้งแต่ วันที่ 11 - 17 เมษายน 2559

แหล่งข้อมูล : กรมป้องกันและบรรเทาสาธารณภัย

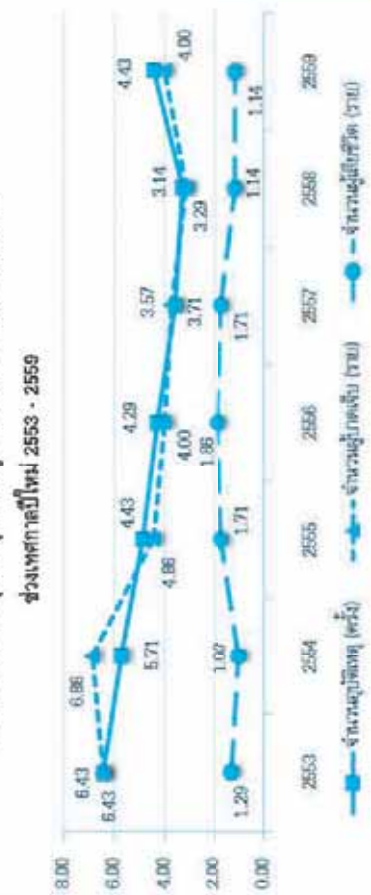
สถิติจำนวนการเกิดอุบัติเหตุจราจรในเขตกรุงเทพมหานคร ช่วงเทศกาลปีใหม่และสงกรานต์ ปี 2553 - 2559

ปี พ.ศ.	จำนวนอุบัติเหตุ (ครั้ง)			จำนวนผู้บาดเจ็บ (ราย)			จำนวนผู้เสียชีวิต (ราย)			
	ปีใหม่		สงกรานต์	ปีใหม่		สงกรานต์	ปีใหม่		สงกรานต์	
	จำนวน	เฉลี่ยต่อวัน	จำนวน	เฉลี่ยต่อวัน	จำนวน	เฉลี่ยต่อวัน	จำนวน	เฉลี่ยต่อวัน	จำนวน	เฉลี่ยต่อวัน
2553	45	6.43	21	3.00	6.43	3.29	9	1.29	7	1.00
2554	40	5.71	23	3.29	6.86	2.43	7	1.00	12	1.71
2555	34	4.86	25	3.57	4.43	3.14	12	1.71	8	1.14
2556	30	4.29	16	2.29	4.00	2.43	13	1.86	4	0.57
2557	25	3.57	8	1.14	3.71	1.57	12	1.71	8	1.14
2558	23	3.29	27	3.86	3.14	3.29	8	1.14	10	1.43
2559	31	4.43	30	4.29	4.00	4.14	8	1.14	19	2.71

หมายเหตุ : ปี 2553 เทศกาลปีใหม่ ตั้งแต่วันที่ 29 ธันวาคม 2552 - 4 มกราคม 2553 และเทศกาลสงกรานต์ ตั้งแต่วันที่ 12 - 18 เมษายน 2553
 ปี 2554 เทศกาลปีใหม่ ตั้งแต่วันที่ 29 ธันวาคม 2553 - 4 มกราคม 2554 และเทศกาลสงกรานต์ ตั้งแต่วันที่ 11 - 17 เมษายน 2554
 ปี 2555 เทศกาลปีใหม่ ตั้งแต่วันที่ 29 ธันวาคม 2554 - 4 มกราคม 2555 และเทศกาลสงกรานต์ ตั้งแต่วันที่ 11 - 17 เมษายน 2555
 ปี 2556 เทศกาลปีใหม่ ตั้งแต่วันที่ 27 ธันวาคม 2555 และเทศกาลสงกรานต์ ตั้งแต่วันที่ 11 - 17 เมษายน 2556
 ปี 2557 เทศกาลปีใหม่ ตั้งแต่วันที่ 27 ธันวาคม 2556 และเทศกาลสงกรานต์ ตั้งแต่วันที่ 11 - 17 เมษายน 2557
 ปี 2558 เทศกาลปีใหม่ ตั้งแต่วันที่ 30 ธันวาคม 2557 และเทศกาลสงกรานต์ ตั้งแต่วันที่ 9 - 15 เมษายน 2558
 ปี 2559 เทศกาลปีใหม่ ตั้งแต่วันที่ 29 ธันวาคม 2558 และเทศกาลสงกรานต์ ตั้งแต่วันที่ 11 - 17 เมษายน 2559

แหล่งข้อมูล : กรมป้องกันและบรรเทาสาธารณภัย

เปรียบเทียบจำนวนอุบัติเหตุ จำนวนผู้บาดเจ็บและเสียชีวิต เฉลี่ยต่อวัน ช่วงเทศกาลปีใหม่ 2553 - 2559



เปรียบเทียบจำนวนอุบัติเหตุ จำนวนผู้บาดเจ็บและเสียชีวิต เฉลี่ยต่อวัน ช่วงเทศกาลสงกรานต์ปี 2553 - 2559



สถิติสาเหตุการเกิดอุบัติเหตุจราจรในเขตกรุงเทพมหานคร ช่วงเทศกาลปีใหม่และสงกรานต์ ปี 2553 - 2559

หน่วย : สาเหตุ

สาเหตุ	ปี 2553		ปี 2554		ปี 2555		ปี 2556		ปี 2557		ปี 2558		ปี 2559	
	ปีใหม่	สงกรานต์	ปีใหม่	สงกรานต์	ปีใหม่	สงกรานต์	ปีใหม่	สงกรานต์	ปีใหม่	สงกรานต์	ปีใหม่	สงกรานต์	ปีใหม่	สงกรานต์
ขับรถเร็วเกินกำหนด	8	5	14	9	4	4	11	2	6	4	7	9	4	12
ฝ่าฝืนสัญญาณไฟ/เครื่องหมายจราจร	2	1	-	1	1	1	3	2	-	3	3	4	2	3
จัดหน้าการจราจร	8	3	9	5	9	9	7	7	12	1	4	11	12	7
แสงรถผิดกฎหมาย	2	3	-	1	1	7	3	-	2	1	1	2	1	3
เมาสุรา	1	2	2	1	1	1	2	-	3	-	-	-	-	1
หลับใน	-	-	2	1	1	-	-	-	1	1	1	-	3	1
มีสิ่งกีดขวางบนถนน	3	-	1	-	-	-	-	-	1	-	1	1	-	-
ทัศนวิสัยไม่ดี	2	1	2	-	-	-	2	4	1	1	1	1	1	1
ไม่มีใบขับขี่	-	1	2	-	-	-	2	1	2	-	-	1	1	-
มอเตอร์ไซด์ที่ไม่ปลอดภัย	1	2	4	4	1	-	3	3	8	2	3	5	2	-
ขับรถย้อนศร	-	-	-	-	1	1	1	-	-	-	-	-	-	3
อื่นๆ	18	5	10	11	4	4	9	4	3	11	11	6	5	3

หมายเหตุ : อุบัติเหตุ 1 ครั้ง อาจมีมากกว่า 1 สาเหตุ

แหล่งข้อมูล : กรมป้องกันและบรรเทาสาธารณภัย

สถิติสาเหตุที่ทำให้มีผู้เสียชีวิตจากอุบัติเหตุจราจรในเขตกรุงเทพมหานคร ช่วงเทศกาลปีใหม่และสงกรานต์ปี 2553 - 2559

หน่วย: สาเหตุ

สาเหตุ	ปี 2553		ปี 2554		ปี 2555		ปี 2556		ปี 2557		ปี 2558		ปี 2559	
	ปีใหม่	สงกรานต์	ปีใหม่	สงกรานต์	ปีใหม่	สงกรานต์	ปีใหม่	สงกรานต์	ปีใหม่	สงกรานต์	ปีใหม่	สงกรานต์	ปีใหม่	สงกรานต์
ขับรถเร็วเกินกำหนด	5	3	3	5	3	3	6	-	4	4	4	5	3	9
เมาสุรา	1	1	-	1	3	2	1	-	3	-	-	-	-	1
ไม่สวมหมวกนิรภัย	-	-	1	5	2	2	2	2	1	1	-	2	1	3
ฝ่าฝืนสัญญาณไฟ/เครื่องหมายจราจร	1	1	-	-	-	-	1	-	-	-	-	1	-	-
ตัดหน้ากระชั้นชิด	-	1	1	2	5	1	3	1	1	1	3	2	1	-
แรงรถผิดกฎหมาย	-	1	-	2	-	-	1	-	-	1	-	-	-	1
ทัศนวิสัยไม่ดี	-	1	2	-	1	-	2	1	1	1	-	1	-	1
สภาพถนนขรุขระหรือยังไม่สมบูรณ์	2	1	-	-	-	1	1	2	5	2	-	-	1	1
ไม่มีใบขับขี่	-	-	-	-	1	-	1	-	-	-	-	-	2	-
ขับรถย้อนศร	-	-	-	-	1	-	-	-	-	-	-	-	1	-
รวม	9	9	7	15	16	9	18	6	16	10	7	11	9	16

หมายเหตุ : ผู้เสียชีวิต 1 ราย อาจมีมากกว่า 1 สาเหตุ

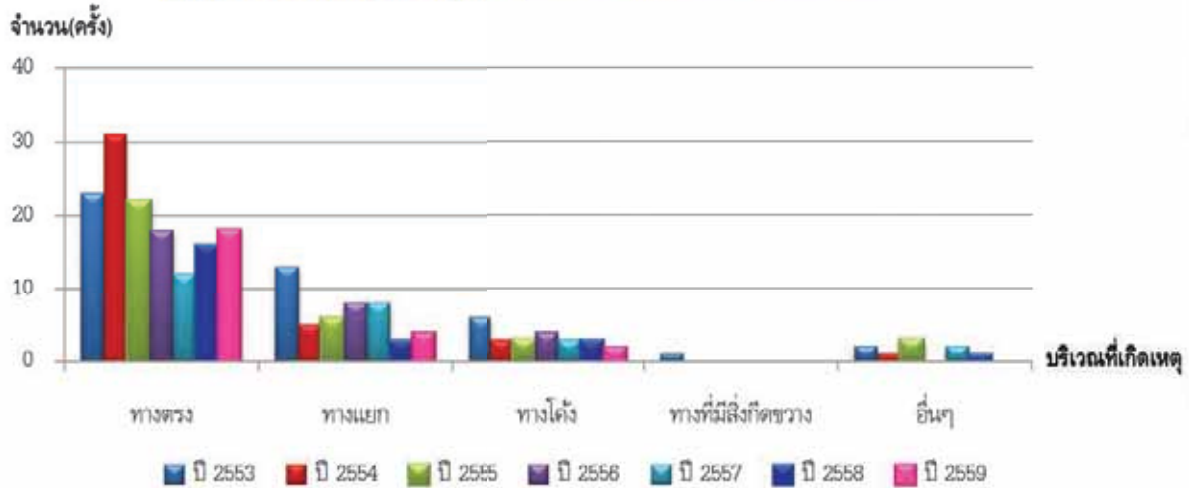
แหล่งข้อมูล : กรมป้องกันและบรรเทาสาธารณภัย

สถิติบริเวณจุดที่เกิดอุบัติเหตุจราจรในเขตกรุงเทพมหานคร ช่วงเทศกาลปีใหม่และสงกรานต์ ปี 2553 - 2559

หน่วย : ครั้ง

บริเวณที่เกิดอุบัติเหตุจราจร	ปี 2553		ปี 2554		ปี 2555		ปี 2556		ปี 2557		ปี 2558		ปี 2559	
	ปีใหม่	สงกรานต์	ปีใหม่	สงกรานต์	ปีใหม่	สงกรานต์	ปีใหม่	สงกรานต์	ปีใหม่	สงกรานต์	ปีใหม่	สงกรานต์	ปีใหม่	สงกรานต์
ทางตรง	23	14	31	15	22	19	18	8	12	7	16	16	18	18
ทางแยก	13	5	5	3	6	2	8	8	8	-	3	7	4	5
ทางโค้ง	6	2	3	5	3	3	4	-	3	1	3	3	2	1
ทางที่มีสิ่งกีดขวาง	1	-	-	-	-	-	-	-	-	-	-	-	-	-
อื่นๆ	2	-	1	-	3	1	-	-	2	-	1	1	-	5
รวม	45	21	40	23	34	25	30	16	25	8	23	27	24	29

เปรียบเทียบบริเวณจุดที่เกิดอุบัติเหตุจราจรช่วงเทศกาลปีใหม่ 2553 - 2559



เปรียบเทียบบริเวณจุดที่เกิดอุบัติเหตุจราจรช่วงเทศกาลสงกรานต์ 2553 - 2559

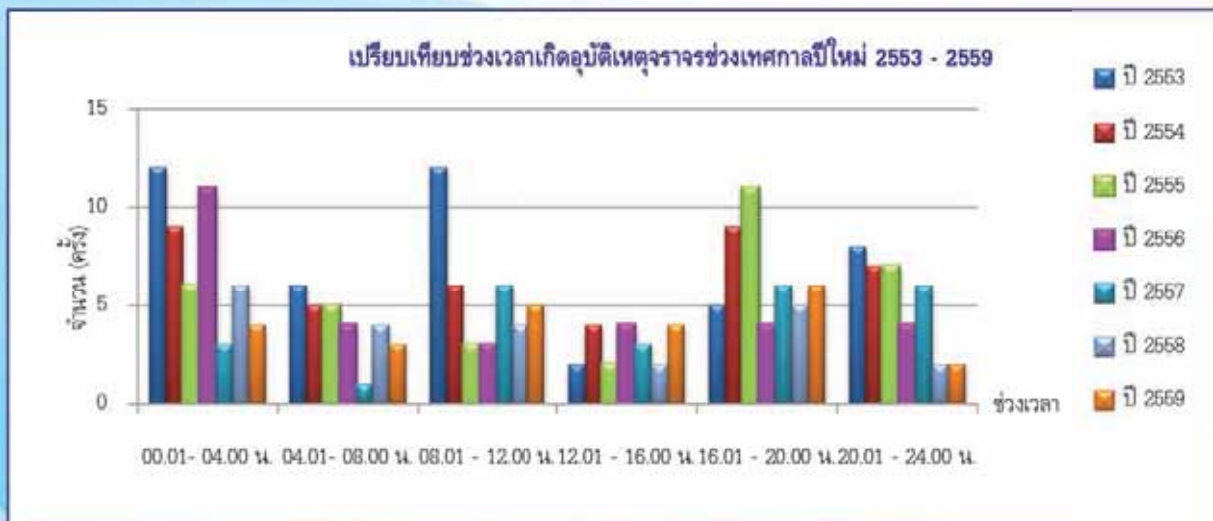


แหล่งข้อมูล : กรมป้องกันและบรรเทาสาธารณภัย

สถิติช่วงเวลาที่เกิดอุบัติเหตุจราจรในเขตกรุงเทพมหานคร ช่วงเทศกาลปีใหม่และสงกรานต์ ปี 2553-2559

หน่วย : ครั้ง

ช่วงเวลา	ปี 2553		ปี 2554		ปี 2555		ปี 2556		ปี 2557		ปี 2558		ปี 2559	
	ปีใหม่	สงกรานต์	ปีใหม่	สงกรานต์	ปีใหม่	สงกรานต์	ปีใหม่	สงกรานต์	ปีใหม่	สงกรานต์	ปีใหม่	สงกรานต์	ปีใหม่	สงกรานต์
กลางคืน	26	8	21	11	18	14	19	8	10	6	12	13	9	21
20.01 - 24.00 น.	8	4	7	4	7	5	4	4	6	2	2	6	2	5
00.01 - 04.00 น.	12	2	9	4	6	5	11	4	3	1	6	4	4	14
04.01 - 08.00 น.	6	2	5	3	5	4	4	-	1	3	4	3	3	2
กลางวัน	19	13	19	12	16	11	11	8	15	2	11	14	15	8
08.01 - 12.00 น.	12	6	6	1	3	4	3	-	6	-	4	5	5	-
12.01 - 16.00 น.	2	2	4	8	2	4	4	5	3	1	2	5	4	4
16.01 - 20.00 น.	5	5	9	3	11	3	4	3	6	1	5	4	6	4
รวม	45	21	40	23	34	25	30	16	25	8	23	27	24	29



แหล่งข้อมูล : กรมป้องกันและบรรเทาสาธารณภัย

สถิติช่วงอายุผู้บาดเจ็บและเสียชีวิตจากอุบัติเหตุจราจรในเขตกรุงเทพมหานคร ช่วงเทศกาลปีใหม่และสงกรานต์ ปี 2553 - 2559

หน่วย : ราย

ช่วงอายุ	ปี 2553		ปี 2554		ปี 2555		ปี 2556		ปี 2557		ปี 2558		ปี 2559	
	ปีใหม่	สงกรานต์	ปีใหม่	สงกรานต์	ปีใหม่	สงกรานต์	ปีใหม่	สงกรานต์	ปีใหม่	สงกรานต์	ปีใหม่	สงกรานต์	ปีใหม่	สงกรานต์
ต่ำกว่า 25 ปี	17	10	20	10	20	7	14	11	17	5	10	13	7	5
1 - 14 ปี	3	3	5	1	5	2	2	2	3	-	2	-	1	1
15 - 19 ปี	5	1	7	6	8	2	4	7	9	2	4	3	1	1
20 - 24 ปี	9	6	8	3	7	3	8	2	5	3	4	10	6	4
25 ปีขึ้นไป	37	20	35	19	23	23	26	10	21	14	20	20	20	13
25 - 29 ปี	14	3	8	6	5	6	7	1	4	7	6	3	5	3
30 - 39 ปี	14	7	14	7	4	8	7	7	5	1	8	8	5	5
40 - 49 ปี	5	6	7	3	8	7	6	-	7	2	3	5	4	4
50 ปีขึ้นไป	4	4	6	3	6	2	6	2	5	4	3	4	6	1
รวม	54	30	55	29	43	30	40	21	38	19	30	33	27	18

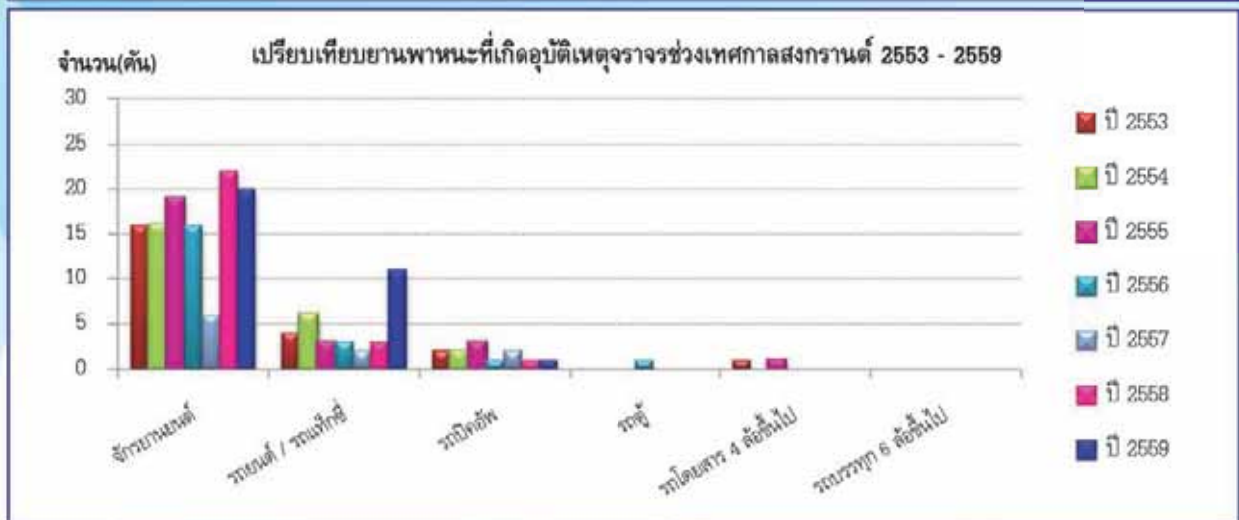
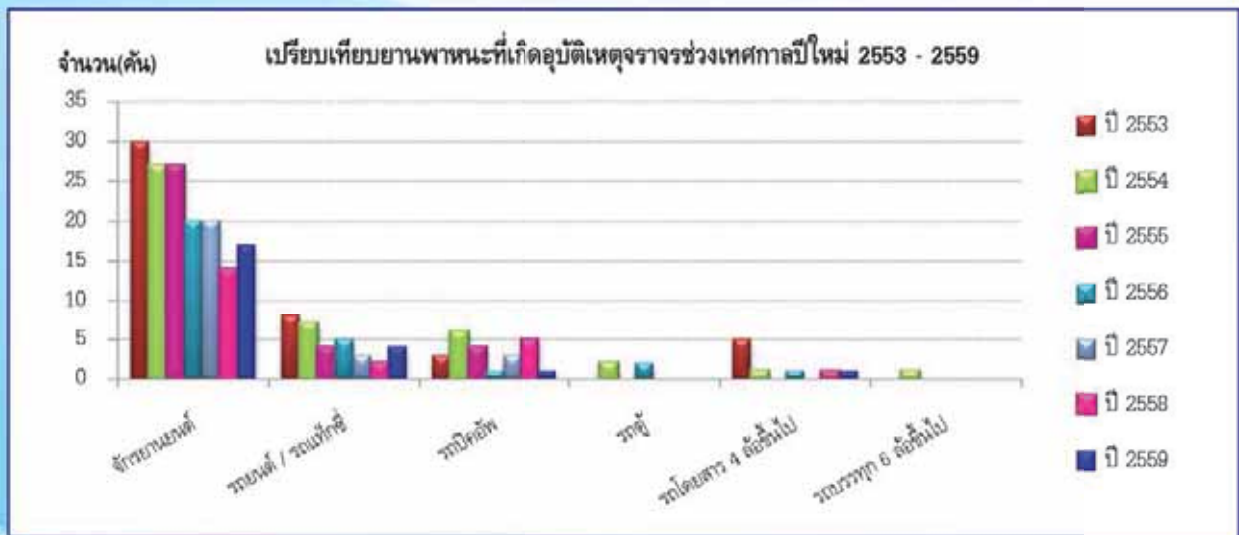


แหล่งข้อมูล : กรมป้องกันและบรรเทาสาธารณภัย

สถิติประเภทยานพาหนะที่เกิดอุบัติเหตุจราจรในเขตกรุงเทพมหานคร ช่วงเทศกาลปีใหม่และสงกรานต์ ปี 2553 - 2559

หน่วย : คัน

ประเภทยานพาหนะ	ปี 2553		ปี 2554		ปี 2555		ปี 2556		ปี 2557		ปี 2558		ปี 2559	
	ปีใหม่	สงกรานต์	ปีใหม่	สงกรานต์	ปีใหม่	สงกรานต์	ปีใหม่	สงกรานต์	ปีใหม่	สงกรานต์	ปีใหม่	สงกรานต์	ปีใหม่	สงกรานต์
จักรยานยนต์	30	16	27	16	27	19	20	16	20	6	14	22	17	20
รถยนต์ / รถแท็กซี่	8	4	7	6	4	3	5	3	3	2	2	3	4	11
รถปิคอัพ	3	2	6	2	4	3	1	1	3	2	5	1	1	1
รถตู้	-	-	2	-	-	-	2	1	-	-	-	-	-	-
รถโดยสาร 4 ล้อขึ้นไป	5	1	1	-	-	1	1	-	-	-	1	-	1	-
รถบรรทุก 6 ล้อขึ้นไป	-	-	1	-	-	-	-	-	-	-	-	-	-	-
อื่นๆ	-	-	1	-	-	1	-	-	1	1	3	5	1	-
รวม	46	23	45	24	35	27	29	21	27	11	25	31	24	32



หมายเหตุ : การเกิดอุบัติเหตุ 1 ครั้ง มียานพาหนะมากกว่า 1 คัน

แหล่งข้อมูล : กรมป้องกันและบรรเทาสาธารณภัย

จำนวนอุบัติเหตุจราจรทั่วประเทศ ช่วงเทศกาลปีใหม่และสงกรานต์ ปี 2559
จำแนกตามรายวัน

ช่วงเทศกาลวันที	เทศกาลปีใหม่			เทศกาลสงกรานต์			
	จำนวนการเกิดอุบัติเหตุ (ครั้ง)	จำนวนผู้บาดเจ็บ (ราย)	จำนวนผู้เสียชีวิต (ราย)	ช่วงเทศกาลวันที่	จำนวนการเกิดอุบัติเหตุ (ครั้ง)	จำนวนผู้บาดเจ็บ (ราย)	จำนวนผู้เสียชีวิต (ราย)
29 ธันวาคม 2558	439	456	39	11 เมษายน 2559	387	431	52
30 ธันวาคม 2558	590	624	65	12 เมษายน 2559	520	550	64
31 ธันวาคม 2558	662	675	74	13 เมษายน 2559	754	796	65
1 มกราคม 2559	647	657	75	14 เมษายน 2559	555	601	78
2 มกราคม 2559	415	443	39	15 เมษายน 2559	508	513	79
3 มกราคม 2559	339	361	48	16 เมษายน 2559	380	380	59
4 มกราคม 2559	287	289	40	17 เมษายน 2559	343	385	45
รวม	3,379	3,505	380	รวม	3,447	3,656	442

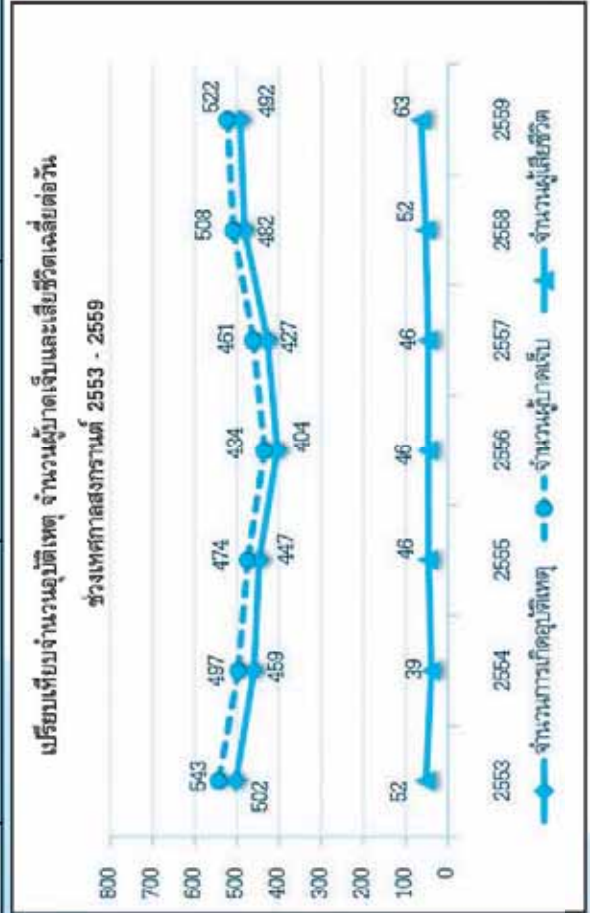
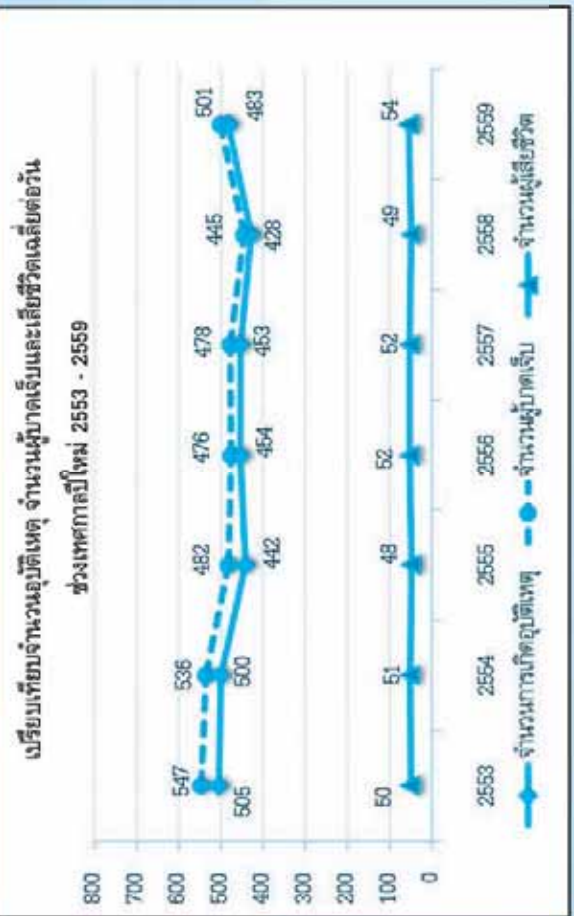
หมายเหตุ : เทศกาลปีใหม่ ตั้งแต่ วันที่ 29 ธันวาคม 2558 - 4 มกราคม 2559

เทศกาลสงกรานต์ ตั้งแต่ วันที่ 11 - 17 เมษายน 2559

แหล่งข้อมูล : กรมป้องกันและบรรเทาสาธารณภัย

สถิติอุบัติเหตุจากรถกระบะเทศ ช่วงเทศกาลปีใหม่และสงกรานต์ ปี 2553 - 2559

ปี พ.ศ.	เทศกาลปีใหม่			เทศกาลสงกรานต์		
	จำนวนการเกิดอุบัติเหตุ (ครั้ง)	จำนวนผู้บาดเจ็บ (ราย)	จำนวนผู้เสียชีวิต (ราย)	จำนวนการเกิดอุบัติเหตุ (ครั้ง)	จำนวนผู้บาดเจ็บ (ราย)	จำนวนผู้เสียชีวิต (ราย)
2553	3,534	3,827	347	3,516	3,802	361
2554	3,497	3,750	358	3,215	3,476	271
2555	3,093	3,375	335	3,129	3,320	320
2556	3,176	3,329	365	2,828	3,040	321
2557	3,174	3,345	366	2,992	3,225	322
2558	2,997	3,117	341	3,373	3,559	364
2559	3,379	3,505	380	3,447	3,656	442



แหล่งข้อมูล : กรมป้องกันและบรรเทาสาธารณภัย

จำนวนอุบัติเหตุนักเรียนในเขตกรุงเทพมหานคร ปี 2558
จำแนกตามรายเดือน

เดือน	จำนวนอุบัติเหตุ (ครั้ง)	จำนวนผู้เสียชีวิต (คน)			จำนวนผู้บาดเจ็บสาหัส (คน)			จำนวนผู้บาดเจ็บเล็กน้อย (คน)			มูลค่าทรัพย์สินเสียหาย (บาท)
		ชาย	หญิง	รวม	ชาย	หญิง	รวม	ชาย	หญิง	รวม	
มกราคม	2,249	17	5	22	14	6	20	281	137	418	3,030,509
กุมภาพันธ์	2,444	10	4	14	10	4	14	287	177	464	2,191,000
มีนาคม	2,431	18	3	21	4	4	8	276	180	456	2,432,000
เมษายน	2,001	9	3	12	9	3	12	263	145	408	2,128,800
พฤษภาคม	2,252	12	5	17	13	8	21	241	141	382	5,276,428
มิถุนายน	2,253	16	4	20	8	5	13	253	168	421	6,808,000
กรกฎาคม	2,229	9	4	13	18	4	22	302	181	483	2,952,067
สิงหาคม	2,221	12	3	15	12	4	16	322	203	525	4,853,794
กันยายน	2,106	14	3	17	6	1	7	291	169	460	2,562,595
ตุลาคม	2,056	11	3	14	16	4	20	307	154	461	2,853,155
พฤศจิกายน	2,118	12	3	15	9	2	11	315	158	473	2,934,700
ธันวาคม	2,255	12	6	18	8	0	8	300	178	478	2,305,500
รวม	26,615	152	46	198	127	45	172	3,438	1,991	5,429	40,328,538


แหล่งข้อมูล : กองบัญชาการตำรวจนครบาล สำนักงานตำรวจแห่งชาติ

(ข้อมูล ณ วันที่ 2 พฤษภาคม 2559)

สถิติอุบัติเหตุจากรถในเขตกรุงเทพมหานคร ปี พ.ศ. 2551 - 2558

ปี พ.ศ.	การเกิดอุบัติเหตุ		ผู้บาดเจ็บ		ผู้เสียชีวิต		มูลค่าทรัพย์สินเสียหาย (ล้านบาท)
	จำนวน (ครั้ง)	เปรียบเทียบจากปีก่อนหน้า จำนวนเพิ่ม ลด คิดเป็นร้อยละ	จำนวน (ราย)	เปรียบเทียบจากปีก่อนหน้า จำนวนเพิ่ม ลด คิดเป็นร้อยละ	จำนวน (ราย)	เปรียบเทียบจากปีก่อนหน้า จำนวนเพิ่ม ลด คิดเป็นร้อยละ	
2551	41,329	-	18,854	-	598	-	349.81
2552	41,800	471	17,567	-1,287	538	-60	353.24
2553	37,985	-3,815	16,602	-965	456	-82	426.42
2554	32,492	-5,493	15,083	-1,519	399	-57	347.54
2555	32,385	-107	13,757	-1,326	356	-43	390.14
2556	29,964	-2,421	11,474	-2,283	353	-3	330.91
2557	27,460	-2,504	11,650	176	262	-91	316.86
2558	26,615	-845	5,601	-6,049	198	-64	40.33

เปรียบเทียบอุบัติเหตุจากรถในเขตกรุงเทพมหานคร ปี พ.ศ. 2551 - 2558



แหล่งข้อมูล : ข้อมูลปี 2551 - 2557 จากกองบังคับการตำรวจจราจร สำนักงำนตำรวจแห่งชาติ

ข้อมูลปี 2558 จากกองบัญชาการตำรวจนครบาล สำนักงำนตำรวจแห่งชาติ

จำนวนการเกิดอุบัติเหตุจราจรในเขตกรุงเทพมหานคร ปี 2558 จำแนกตามประเภทพาหนะ

หน่วย : ราย

ประเภท	เดือน											รวมแต่ละ ประเภท	
	มกราคม	กุมภาพันธ์	มีนาคม	เมษายน	พฤษภาคม	มิถุนายน	กรกฎาคม	สิงหาคม	กันยายน	ตุลาคม	พฤศจิกายน		ธันวาคม
1. คนเดินเท้า	57	50	45	49	48	68	65	58	46	42	44	43	615
2. รถจักรยาน	17	17	8	5	12	9	20	12	11	3	4	6	124
3. รถสามล้อ	-	-	1	1	1	-	1	-	-	1	3	1	9
4. รถจักรยานยนต์	910	900	900	778	780	929	963	919	835	811	842	920	10,487
5. รถสามล้อเครื่อง	12	12	15	19	13	15	14	8	13	19	9	11	160
6. รถยนต์นั่ง	1,124	1,198	1,127	898	1,023	1,086	1,106	1,008	983	1,015	1,034	998	12,600
7. รถโดยสารขนาดเล็ก (รถตู้)	26	46	30	26	28	42	31	37	35	26	29	24	380
8. รถบรรทุกขนาดเล็ก (ปิคอัพ)	158	224	183	176	199	218	260	224	199	200	214	188	2,443
9. รถโดยสารขนาดใหญ่	30	51	35	28	34	34	42	36	38	43	51	34	456
10. รถบรรทุก 6 ล้อ	28	30	27	34	26	36	26	31	27	27	23	30	345
11. รถบรรทุก 10 ล้อ หรือมากกว่า	18	25	34	19	26	20	21	20	28	18	26	20	275
12. รถอีแต๋น	-	-	-	-	-	-	-	-	-	-	-	-	-
13. รถแท็กซี่	155	197	167	137	169	187	193	163	159	177	158	183	2,045
14. อื่นๆ	23	29	30	19	34	32	27	34	28	32	25	27	340
รวม	2,558	2,779	2,602	2,189	2,393	2,676	2,769	2,550	2,402	2,414	2,462	2,485	30,279

แหล่งข้อมูล : กองบัญชาการตำรวจนครบาล สำนักงานตำรวจแห่งชาติ

(ข้อมูล ณ วันที่ 2 พฤษภาคม 2559)

จำนวนผู้ประสบอุบัติเหตุจากรถจักรยานยนต์กรุงเทพมหานคร ปี 2558 จำแนกตามสาเหตุการเกิดอุบัติเหตุ และตามรายเดือน

สาเหตุของอุบัติเหตุที่เกิด	เดือน (ราย)													รวม
	มกราคม	กุมภาพันธ์	มีนาคม	เมษายน	พฤษภาคม	มิถุนายน	กรกฎาคม	สิงหาคม	กันยายน	ตุลาคม	พฤศจิกายน	ธันวาคม	รวม	
1. ขับรถเร็วเกินอัตราที่กำหนด	141	106	130	108	112	94	127	140	144	134	138	140	1,514	
2. ตัดหน้าระยะกระชั้นชิด	249	248	223	180	269	256	250	266	290	289	332	348	3,200	
3. แซงรถอย่างผิดกฎหมาย	61	44	47	29	36	47	36	47	54	62	53	71	587	
4. ขับรถไม่เปิดไฟ / ไม่ใช้แสงสว่างตามที่กำหนด	-	-	-	-	1	-	-	-	-	-	-	-	1	
5. ไม่ให้สัญญาณจอด / ชะลอ / เลี้ยว	22	10	18	12	11	14	12	15	11	4	13	27	169	
6. ผ่าฝืนป้ายหยุดขณะออกจากรวมแยก	-	2	1	-	2	-	-	-	2	-	-	-	7	
7. ผ่าฝืนสัญญาณไฟ / เครื่องหมายจราจร	21	29	18	20	23	21	17	33	25	15	17	15	254	
8. ไม่ขับรถในช่องทางเดินรถซ้ายสุด	3	2	5	2	3	2	-	1	1	2	-	1	22	
9. รถเสียไม่แสดงเครื่องหมายหรือสัญญาณตามที่กำหนด	1	1	-	-	1	-	1	-	-	-	-	-	4	
10. บรรทุกเกินอัตรา	-	-	1	-	1	1	-	-	1	-	-	-	4	
11. ขับรถไม่ชำนาญ / ไม่เป็น	98	68	49	42	68	73	73	73	58	30	43	58	733	
12. อุปกรณ์ชำรุด	133	143	165	61	59	112	121	120	72	127	152	146	1,411	
13. เมาส์รา	56	70	78	55	22	55	39	19	38	18	38	64	552	
14. หลบปั่น	9	3	2	3	5	2	1	2	2	1	2	-	32	
15. ไม่คาดเข็มขัดนิรภัย	-	-	-	-	-	-	1	-	-	-	-	-	1	
16. ไม่สวมหมวกกันน็อก	-	-	-	2	-	1	-	-	-	-	-	-	3	
17. เสพสารออกฤทธิ์ต่อจิตและประสาท เช่น ยาบ้า	-	-	-	-	-	-	-	-	-	-	-	-	-	
18. สัตว์พาหนะวิ่งตัดหน้า เช่น วัว ควาย	2	1	2	1	-	-	-	-	3	-	-	-	9	
19. ขับรถผิดช่องทาง ขับรถอ้อมเส้น	56	62	44	41	36	42	49	63	50	38	43	50	574	
20. ขับรถตามกระชั้นชิด	202	209	248	197	213	210	256	249	286	299	254	256	2,879	
21. ไม่ยอมให้รถที่สิทธิسبقก่อน	61	85	63	46	66	71	70	72	51	56	61	78	780	
22. อื่นๆ	380	406	428	319	318	354	374	364	333	355	453	422	4,506	
23. ไม่แจ้ง	783	690	1,027	875	985	912	828	810	692	640	575	665	9,772	
รวม	2,278	2,469	2,549	1,993	2,231	2,267	2,255	2,274	2,113	2,070	2,174	2,341	27,014	


หน่วย : ราย

แหล่งข้อมูล : กองบัญชาการตำรวจนครบาล สำนักงานตำรวจแห่งชาติ

สถิติอุบัติเหตุจากรถทั่วประเทศ ปี พ.ศ. 2551 - 2558

ปี พ.ศ.	การเกิดอุบัติเหตุ		ผู้บาดเจ็บ		ผู้เสียชีวิต		มูลค่าทรัพย์สินเสียหาย (ล้านบาท)
	จำนวน (ครั้ง)	เปรียบเทียบจากปีก่อนหน้า จำนวนเพิ่ม ลด คิดเป็นร้อยละ	จำนวน (ราย)	เปรียบเทียบจากปีก่อนหน้า จำนวนเพิ่ม ลด คิดเป็นร้อยละ	จำนวน (ราย)	เปรียบเทียบจากปีก่อนหน้า จำนวนเพิ่ม ลด คิดเป็นร้อยละ	
2551	88,689	-	71,059	-	11,561	-	5,415.52
2552	84,806	-3,883	61,996	-9,063	10,717	-844	3,815.52
2553	74,668	-10,138	31,198	-30,798	7,369	-3,348	1,961.99
2554	68,683	-6,085	21,916	-9,282	9,205	1,836	622.17
2555	61,188	-7,395	22,300	384	8,707	-498	572.80
2556	59,320	-1,868	20,735	-1,565	7,196	-1,511	656.63
2557	61,473	2,153	20,548	-187	6,277	-919	385.69
2558	70,747	9,274	17,808	-2,740	6,378	101	40.33


เปรียบเทียบอุบัติเหตุจากรถทั่วประเทศ ปี พ.ศ. 2551 - 2558



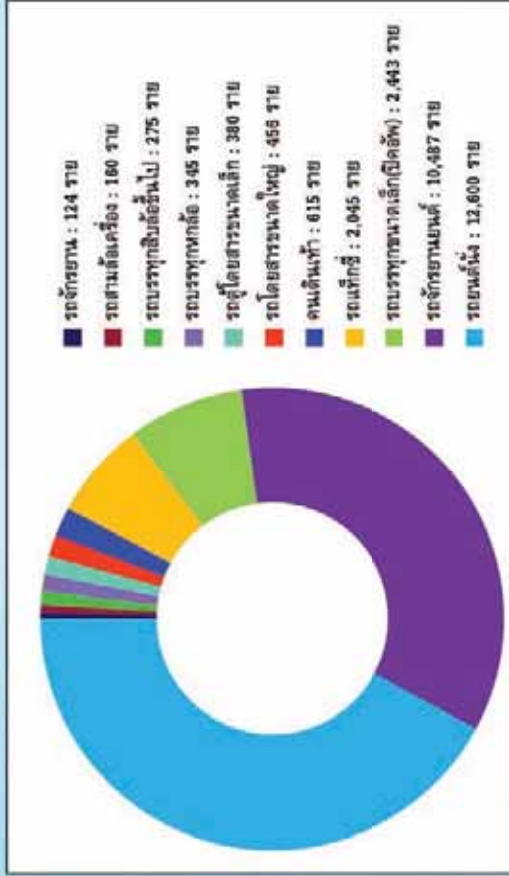
แหล่งข้อมูล : ข้อมูลปี 2551 - 2557 จากกองบังคับการตำรวจจราจร สำนักงานตำรวจแห่งชาติ
ข้อมูลปี 2558 จากกองบัญชาการตำรวจนครบาล สำนักงานตำรวจแห่งชาติ

กราฟแสดงข้อมูลอุบัติเหตุจราจร ปี 2558 ในเขตกรุงเทพมหานคร


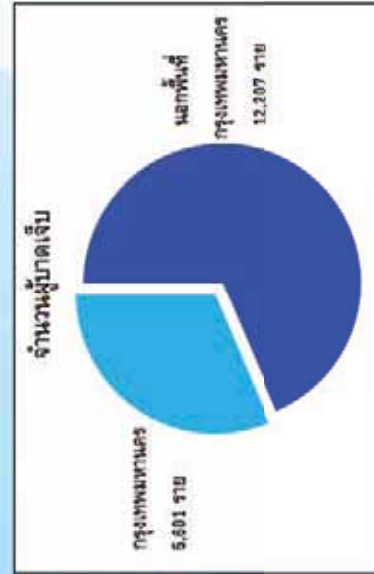
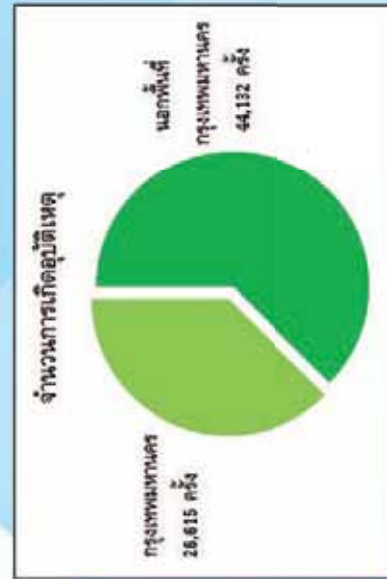
จำนวนอุบัติเหตุจราจร จำนวนตามรายเดือน



จำนวนยานพาหนะที่เกิดอุบัติเหตุ



เปรียบเทียบจำนวนการเกิดอุบัติเหตุจราจร ผู้บาดเจ็บ และผู้เสียชีวิต ระหว่างพื้นที่กรุงเทพมหานครกับพื้นที่ที่กรุงเทพมหานคร

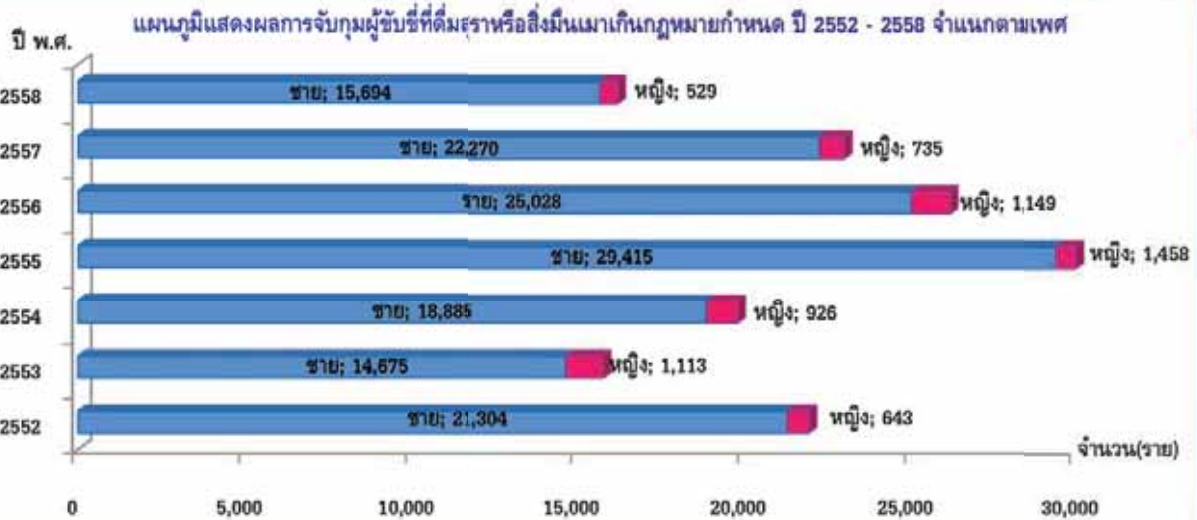


แหล่งข้อมูล : กองบัญชาการตำรวจนครบาล สำนักงานตำรวจแห่งชาติ

สถิติผลการตรวจจับผู้ขับขี่ที่ดื่มสุราหรือสิ่งมีเหมายอื่นในเขตกรุงเทพมหานคร ปี 2552 - 2558

หน่วย : ราย

ปี	ตรวจวัดทั้งหมด	พบมีแอลกอฮอล์	พบเกินกฎหมายกำหนด	แยกผู้ขับขี่ (พบมีแอลกอฮอล์เกิน)		แยกประเภทรถ (พบมีแอลกอฮอล์เกิน)		
				ชาย	หญิง	รถยนต์	รถจักรยานยนต์	รถบรรทุก
2552	119,669	30,574	21,947	21,304	643	11,691	10,006	250
2553	100,661	22,848	15,788	14,675	1,113	8,153	7,361	274
2554	123,899	26,600	19,911	18,885	926	11,345	8,110	456
2555	154,625	44,232	30,884	29,415	1,458	17,313	11,376	589
2556	154,344	51,168	26,221	25,028	1,149	17,333	8,601	243
2557	174,853	55,997	23,005	22,270	735	15,890	7,061	54
2558	132,259	37,132	16,223	15,694	529	10,991	5,170	62



แหล่งข้อมูล : กองบังคับการตำรวจจราจร สำนักงานตำรวจแห่งชาติ

จำนวนการเกิดอุบัติเหตุจากรางบริเวณอุโมงค์ลอดทางแยกในเขตกรุงเทพมหานคร ปี 2558

รายชื่ออุโมงค์	สถานีตำรวจที่รับผิดชอบ	ความเสียหายที่เกิดกับบุคคล			ช่วงเวลาที่เกิดอุบัติเหตุ				ประเภทที่เกิดอุบัติเหตุ (คัน)								
		จำนวน ผู้บาดเจ็บ (ราย)	จำนวน ผู้เสียชีวิต (ราย)	จำนวน	00.01 - 06.00 น.	06.01 - 12.00 น.	12.01 - 18.00 น.	18.01 - 24.00 น.	ชนยาน	ชนคนเดินเท้า	ชนเสาอุโมงค์	(ผู้โดยสารแยกช่อง)	รถโดยสารประจำทาง	รถจักรยานยนต์	รถจักรยาน	รถจักรยานยนต์	
1. อุโมงค์ดินแดง	สน.ดินแดง	4	2	-	1	-	3	-	-	-	3	-	1	-	-	-	-
2. อุโมงค์บางพลัด	สน.บางพลัด	7	4	-	3	2	1	1	-	-	8	-	-	1	-	-	-
3. อุโมงค์ท่าพระ	สน.ท่าพระ	7	2	-	1	1	2	3	-	-	4	-	5	-	-	-	-
4. อุโมงค์สุทธิสาร	สน.สุทธิสาร	6	2	-	-	2	2	2	-	-	10	-	3	-	-	-	-
5. อุโมงค์ห้วยขวาง	สน.สุทธิสาร/สน.ห้วยขวาง	9	2	-	1	3	3	2	-	-	6	-	2	-	-	-	-
6. อุโมงค์วงเวียนบางเขน	สน.บางเขน	5	4	-	1	-	2	2	-	-	4	-	1	-	-	-	-
7. อุโมงค์กรมทหารราบที่ 11	สน.บางเขน	-	-	-	-	-	-	-	-	-	-	-	-	-	-	-	-
8. อุโมงค์แยกเกษตร	สน.บางเขน	8	1	-	1	4	3	2	-	-	4	-	2	-	-	-	-
9. อุโมงค์ถาวรวัช (พัฒนาการ 25)	สน.หัวหมาก/สน.คลองตัน	-	-	-	-	-	-	-	-	-	-	-	-	-	-	-	-
10. อุโมงค์กัลปาวพัฒนาการ	สน.คลองตัน	-	-	-	-	-	-	-	-	-	-	-	-	-	-	-	-
11. อุโมงค์ศิริอุดม	สน.บางนา/สน.ประเวศ	1	-	-	-	-	-	1	-	-	-	-	-	-	-	1	-
12. อุโมงค์ลอดบรมราชชนนี	สน.บางเขน	1	2	-	1	-	-	-	-	-	1	-	-	-	-	-	-
รวม		48	19	-	9	12	16	13	-	30	40	-	14	-	1	1	1

แหล่งข้อมูล : กองบัญชาการตำรวจนครบาล

สถิติอุบัติเหตุจากรถจักรยานยนต์ในเขตกรุงเทพมหานคร ปี 2553-2558

รายชื่อผู้บาดเจ็บ	2553			2554			2555			2556			2557			2558		
	จำนวน (คน)	บาดเจ็บ (ราย)	เสียชีวิต (ราย)	จำนวน (คน)	บาดเจ็บ (ราย)	เสียชีวิต (ราย)	จำนวน (คน)	บาดเจ็บ (ราย)	เสียชีวิต (ราย)	จำนวน (คน)	บาดเจ็บ (ราย)	เสียชีวิต (ราย)	จำนวน (คน)	บาดเจ็บ (ราย)	เสียชีวิต (ราย)	จำนวน (คน)	บาดเจ็บ (ราย)	เสียชีวิต (ราย)
1. อุโมงค์ดินแดง	1	1	-	2	1	-	1	1	-	-	1	-	3	4	-	4	2	-
2. อุโมงค์บางพลัด	4	3	-	6	3	-	17	13	-	6	6	-	8	2	-	7	4	-
3. อุโมงค์ท่าพระ	32	17	-	29	8	-	11	2	-	8	1	-	4	-	-	7	2	-
4. อุโมงค์สุทธิสาร	14	-	-	24	8	-	5	-	-	11	1	-	4	-	-	6	2	-
5. อุโมงค์หัวขวาง	6	2	-	5	1	-	6	3	-	24	2	-	20	7	-	9	2	-
6. อุโมงค์วังเวียนบางสน	3	1	-	5	7	-	4	-	-	9	4	-	3	-	-	5	4	-
7. อุโมงค์ก้ามกักรบที่ 11	1	1	-	2	1	-	1	1	-	1	-	-	3	1	-	-	-	-
8. อุโมงค์ถาวรวัช	-	-	-	-	-	-	-	-	-	-	-	-	1	-	-	-	-	-
9. อุโมงค์กลับรถพัฒนาการ	-	-	-	-	-	-	-	-	-	-	-	-	1	-	-	-	-	-
10. อุโมงค์แยกเกษตร	4	2	-	13	7	1	9	1	1	8	1	-	9	1	1	8	1	-
11. อุโมงค์ศรีอุดม	-	-	-	-	-	-	-	-	-	-	-	-	1	-	-	1	-	-
12. อุโมงค์คลองบางราชวินี	-	-	-	-	-	-	-	-	-	-	-	-	-	-	-	1	2	-
รวม	65	27	-	86	36	1	54	21	1	70	16	-	57	15	1	48	19	-

แหล่งข้อมูล : กองบัญชาการตำรวจนครบาล

จำนวนอุบัติเหตุที่เกิดขึ้นในทางพิเศษ รวมทุกสายทาง ปีงบประมาณ 2558 จำแนกรายเดือน

เดือน	จำนวนอุบัติเหตุ (ครั้ง)		จำนวนรถเกิดอุบัติเหตุ (คัน)	มูลค่าเสียหายของทรัพย์สิน (บาท)	ผู้บาดเจ็บ (คน)			ผู้เสียชีวิต (คน)			จำนวนอุบัติเหตุ (ครั้ง)	
	ทรัพย์สินเสียหาย	ทรัพย์สิน กทม. ไม่เสียหาย			รวม	ชาย	หญิง	รวม	ชาย	หญิง		
ตุลาคม/2557	51	48	99	208,649.36	23	13	36	24	-	-	-	-
พฤศจิกายน	33	52	85	291,251.42	27	9	36	26	-	-	-	-
ธันวาคม	39	45	84	238,954.31	31	20	51	29	1	-	1	1
มกราคม/2558	39	33	72	459,085.00	31	18	49	28	1	-	1	1
กุมภาพันธ์	47	52	99	180,430.85	21	36	57	36	2	1	3	2
มีนาคม	52	43	95	361,140.93	22	17	39	26	1	-	1	1
เมษายน	38	48	86	373,405.02	32	23	55	30	-	-	-	-
พฤษภาคม	53	27	80	316,430.69	21	11	32	20	1	-	1	1
มิถุนายน	33	42	75	119,595.70	18	13	31	21	1	1	2	2
กรกฎาคม	57	32	89	111,811.14	16	8	24	18	1	-	1	1
สิงหาคม	41	47	88	61,366.57	24	15	39	28	2	-	2	2
กันยายน	34	40	74	52,359.00	12	12	24	16	3	-	3	3
รวม	517	509	1,026	2,774,479.99	278	195	473	302	13	2	15	14

หมายเหตุ : มูลค่าเสียหายของทรัพย์สิน ไม่รวมของทางพิเศษศรีรัช และอุดรรัถยา

แหล่งข้อมูล : การทางพิเศษแห่งประเทศไทย

สถิติอุบัติเหตุที่เกิดขึ้นในทางพิเศษ รวมทุกสายทาง ปีงบประมาณ 2551 - 2558

ปีงบประมาณ	จำนวนอุบัติเหตุ (ครั้ง)		รถเกิดอุบัติเหตุ (คัน)	มูลค่าเสียหายของทรัพย์สิน (บาท)	ผู้บาดเจ็บ (คน)	ผู้เสียชีวิต (คน)
	ทรัพย์สิน กทม. เสียหาย	ทรัพย์สิน กทม. ไม่เสียหาย				
2551	637	493	1,872	4,960,817	493	12
2552	575	423	1,645	2,101,440	552	15
2553	642	503	1,878	2,008,043	573	20
2554	000	742	2,408	2,653,795	615	23
2555	796	718	2,568	3,025,401	613	14
2556	988	724	2,675	4,449,931	609	16
2557	772	829	2,539	3,765,440	577	17
2558	517	509	1,881	2,774,480	473	15
		รวม				
			1,130		493	12
			998		552	15
			1,145		573	20
			1,408		615	23
			1,514		613	14
			1,712		609	16
			1,601		577	17
			1,026		473	15

หมายเหตุ : มูลค่าเสียหายของทรัพย์สิน ไม่รวมของทางพิเศษศรีรัช และอุดรรัถยา

แหล่งข้อมูล : การทางพิเศษแห่งประเทศไทย

ข้อมูลสะพาน ทางจักรยาน
สัญญาณไฟจราจร อุปกรณ์ความปลอดภัย
และข้อมูลอื่นๆ



จำนวนสะพานคนเดินข้ามถนนในเขตกรุงเทพมหานคร ปี 2558

จัดเรียงตามชื่อเขต

หน่วย : แห่ง

ลำดับที่	พื้นที่เขต	ผู้รับผิดชอบ		รวม	ลำดับที่	พื้นที่เขต	ผู้รับผิดชอบ		รวม	ลำดับที่	พื้นที่เขต	ผู้รับผิดชอบ		รวม
		กทท.	กรมทางหลวง				กทท.	กรมทางหลวง				กทท.	กรมทางหลวง	
1	คลองเตย	33	-	33	18	บางซื่อ	10	16	26	35	ยานนาวา	18	-	18
2	คลองสาน	11	-	11	19	บางคอแหลม	5	-	5	36	ราชเทวี	30	-	30
3	คลองสามวา	5	-	5	20	บางแค	18	7	25	37	ราชบุรีบูรณะ	23	-	23
4	คันนายาว	-	19	19	21	บางซื่อ	31	-	31	38	ลาดกระบัง	11	7	18
5	จตุจักร	46	12	57	22	บางนา	13	7	20	39	ลาดพร้าว	14	-	14
6	จอมทอง	3	7	10	23	บางบอน	1	20	21	40	วังทองหลาง	18	-	18
7	ดอนเมือง	6	10	16	24	บางพลัด	28	3	31	41	วัฒนา	3	-	3
8	ดินแดง	7	-	7	25	บางรัก	1	-	1	42	สามพราน	28	-	28
9	ดุสิต	12	-	12	26	ปทุมวัน	4	19	23	43	สะพานสูง	6	5	11
10	ตลิ่งชัน	7	7	14	27	ปทุมวัน	27	-	27	44	สัมพันธวงศ์	1	-	1
11	ทวีวัฒนา	9	1	10	28	ประเวศ	5	-	5	45	สาทร	12	-	12
12	ทุ่งครุ	4	-	4	29	ป้อมปราบศัตรูพ่าย	6	-	6	46	สายไหม	5	6	11
13	ธนบุรี	31	-	31	30	พญาไท	17	-	17	47	หนองเตม	3	-	3
14	บางกอกน้อย	15	-	15	31	พระโสมง	6	-	6	48	พลัดสี	4	10	14
15	บางกอกใหญ่	12	-	12	32	พระนคร	2	-	2	49	ห้วยขวาง	22	-	22
16	บางกะปิ	34	8	42	33	ภาษีเจริญ	13	-	13	50	หนองจอก	8	-	8
17	บางซุงมัยโยน	-	10	10	34	มีนบุรี	11	13	24	รวม		633	187	825

แหล่งข้อมูล : สำนักงานวิศวกรรมจราจร สำนักการจราจรและขนส่ง

จำนวนเส้นทางจักรยานในเขตกรุงเทพมหานคร ปี 2558

ลำดับที่	ชื่อถนน/เส้นทาง	คั่นทาง	ปลายทาง	ระยะทางรวม ไป-กลับ (กม.)	ลักษณะทางจักรยาน
1	กรุงธนบุรี	ถนนสมเด็จพระเจ้าตากสิน	ถนนเจริญนคร	4.80	ร่วมบนทางเท้า
2	โครงการปรับปรุงทางเชื่อมชายทะเล ระยะ 1	ถนนพระรามที่ 2	คลองสนามชัย	3.50	ร่วมบนทางเท้า
3	โครงการปรับปรุงทางเชื่อมชายทะเล ระยะ 2	คลองสนามชัย	คลองตาแพ	8.00	บนไหล่ทาง
4	โครงการปรับปรุงภูมิทัศน์พระบรมราชานุสาวรีย์สมเด็จพระเจ้าตากสินมหาราช	ถนนลาดหญ้า - ถนนประชาธิปไตย - ถนนสมเด็จพระเจ้าตากสิน		8.00	บนผิวจราจร
5	โครงการปรับปรุงสะพานเสียบคลอง คล.ส.ค. ถนนพระยามณเฑียรราชศรีพิจิตร	ถนนพระยามณเฑียรราชศรีพิจิตร	จุดสิ้นสุดโครงการ	0.50	บนไหล่ทาง
6	เจริญสุขวงศ์	ซอยเจริญสุขวงศ์ 5	ซอยเจริญสุขวงศ์ 65	14.00	ร่วมบนทางเท้า
7	เจริญนคร	ถนนลาดหญ้า	ถนนราษฎร์บูรณะ	8.00	ร่วมบนทางเท้า
8	ซอยวัดอินทราวาส	ถนนราชพฤกษ์	ถนนกาญจนาภิเษก	4.50	ร่วมบนทางเท้า
9	ดวงพิทักษ์	ถนนสุขุมวิท	คลองโผล่งโต	1.00	ทางจักรยานเฉพาะ
10	ทางเดินเลียบริมคลองโผล่งโต	สวนลุมพินี	ซอยสุขุมวิท 10	1.30	ทางจักรยานเฉพาะ
11	นราธิวาสราชนครินทร์	แยกถนนสุรวงศ์	แยกถนนพระรามที่ 3	9.00	ร่วมบนทางเท้า
12	ประชาธิปไตย	ซอยประชาธิปไตย 34	คลองบางเขน	1.30	ร่วมบนทางเท้า
13	ประดิษฐ์มนูธรรม	ถนนพระราม 9	ถนนรามอินทรา	24.00	ทางจักรยานเฉพาะ
14	เพชรเกษม	แยกกาญจนาภิเษก	สุดเขตกรุงเทพมหานคร	16.00	ร่วมบนทางเท้า
15	พหลโยธิน	สะพานข้ามคลองบางซื่อ	อนุสาวรีย์พิทักษ์รัฐธรรมนูญ	20.40	ร่วมบนทางเท้า
16	พุทธมณฑล สาย 2	ถนนบรมราชชนนี	ถนนเพชรเกษม	8.00	ร่วมบนทางเท้า
17	พุทธมณฑล สาย 3	ถนนบรมราชชนนี	หมู่บ้านเทพนคร	1.00	ทางจักรยานเฉพาะ
18	รอบเกาะรัตนโกสินทร์ ระยะ 1	รอบเกาะรัตนโกสินทร์	รอบเกาะรัตนโกสินทร์	3.40	บนผิวจราจร
19	รอบเกาะรัตนโกสินทร์ ระยะ 2 พระนคร - ธนบุรี	รอบเกาะรัตนโกสินทร์ และถนนอรุณอมรินทร์		9.70	บนผิวจราจรและร่วมบนทางเท้า

จำนวนเส้นทางจักรยานในเขตกรุงเทพมหานคร ปี 2558 (ต่อ)

ลำดับที่	ชื่อถนน/เส้นทาง	ตั้งทาง	ปลายทาง	ระยะทางรวม ไป-กลับ (กม.)	ลักษณะทางจักรยาน
20	ราชดำริ	ถนนพระรามที่ 1	แยกถนนพระรามที่ 4	3.20	ร่วมบนทางเท้า
21	รามคำแหง	คลองบางยี่ขัน	แยกร่มเกล้า	15.60	ร่วมบนทางเท้า
22	ราษฎร์บูรณะ	ถนนเจริญนคร	สุดเขตกรุงเทพมหานคร	10.00	ร่วมบนทางเท้า
23	ลาดพร้าว	ท่าแยกลาดพร้าว	ถนนแยบู้แลนด์สกาย 1	21.00	ร่วมบนทางเท้า
24	สมเด็จพระเจ้าตากสิน	วงเวียนใหญ่	ซอยสมเด็จพระเจ้าตากสิน 46	8.00	ร่วมบนทางเท้า
25	ศรีประภา	ซอย ว.ว. ฟ้องพิญวิทยา	วัดสี่กั๊ก	4.00	ทางจักรยานเฉพาะ
26	สะแกงาม	ถนนบางขุนเทียนชายทะเล	ถนนพระรามที่ 2	3.00	ร่วมบนทางเท้า
27	สาทรเหนือ - ใต้	แยกวิทยุ	แยกนราธิวาสราชนครินทร์	2.80	บนผิวจราจร
28	สุขาภิบาล 5 (สายใหม่)	ถนนออเงิน	ซอยพหลโยธิน 54	10.20	ร่วมบนทางเท้า
29	สุขุมวิท	ทางรถไฟสายท่าเรือ	ถนนสุขุมวิท 81	3.00	ร่วมบนทางเท้า
30	อรุณอมรินทร์ตัดใหม่		บริเวณใต้สะพานพระราม 8	1.66	ร่วมบนทางเท้า
31	อุทยาน	ถนนพุทธมณฑลสาย 3	ถนนพุทธมณฑลสาย 4	3.80	ทางจักรยานเฉพาะ

แหล่งข้อมูล : สำนักงานวิศวกรรมจราจร สำนักการจราจรและขนส่ง

จำนวนสัญญาไฟฟ้ราจรในเขตกรุงเทพมหานคร ปี 2558
 จำแนกตามประเภทสัญญาไฟฟ้ราจร และจัดเรียงตามชื่อเขต

ลำดับ	รายชื่อเขต	ประเภทสัญญาไฟฟ้ราจร							รวม
		ทางแยก (ทางแยก)	ทางข้าม ถนนชนิด กดปุ่ม (จุด)	ไฟกะพริบ ทางข้าม (จุด)	ไฟกะพริบ หัวเกาะ (จุด)	ไฟสลั้บ ทิศทาง (จุด)	ไฟกะพริบ จุดอันตราย (จุด)	ไฟสลั้บ ทิศทางช่อง เดินรถ ประจำทาง (จุด)	
1	คลองเตย	13	-	27	1	-	4	-	45
2	คลองสาน	6	5	36	-	-	4	-	51
3	คลองสามวา	8	-	10	-	-	25	-	43
4	คันนายาว	9	2	2	-	4	16	-	33
5	จตุจักร	11	1	33	4	4	8	2	63
6	จอมทอง	5	9	35	-	-	14	-	63
7	ดอนเมือง	12	6	32	-	-	32	-	82
8	ดินแดง	4	2	46	-	4	9	-	65
9	ดุสิต	37	13	91	2	-	1	-	144
10	ตลิ่งชัน	5	1	35	-	-	27	-	68
11	ทวีวัฒนา	11	-	7	-	-	6	-	24
12	ทุ่งครุ	6	14	13	-	-	18	-	51
13	ธนบุรี	11	6	29	-	-	8	-	54
14	บางกอกน้อย	8	5	27	-	6	11	-	57
15	บางกอกใหญ่	4	4	19	2	8	4	-	41
16	บางกะปิ	20	2	21	4	22	31	1	101
17	บางขุนเทียน	2	2	19	-	-	22	-	45
18	บางเขน	8	3	27	-	-	27	-	65
19	บางคอแหลม	3	7	23	1	-	3	-	37
20	บางแค	10	3	19	-	-	10	-	42
21	บางซื่อ	18	5	32	3	15	13	-	86
22	บางนา	9	-	13	-	-	14	-	36
23	บางบอน	3	5	27	-	-	15	-	50
24	บางพลัด	4	-	6	1	27	12	-	50
25	บางรัก	17	8	40	-	-	2	-	67

จำนวนสัญญาณไฟจราจรในเขตกรุงเทพมหานคร ปี 2558 (ต่อ)
จำแนกตามประเภทสัญญาณไฟจราจร และจัดเรียงตามชื่อเขต

ลำดับ	รายชื่อเขต	ประเภทสัญญาณไฟจราจร							รวม
		ทางแยก (ทางแยก)	ทางข้าม ถนนชนิด กวดปูม (จุด)	ไฟกะพริบ ทางข้าม (จุด)	ไฟกะพริบ หัวเกาะ (จุด)	ไฟสลัป ทิศทาง (จุด)	ไฟกะพริบ จุดอันตราย (จุด)	ไฟสลัป ทิศทางช่อง เดินรถ ประจำทาง (จุด)	
26	บึงกุ่ม	6	8	2	-	-	28	-	44
27	ปทุมวัน	27	3	44	1	-	-	-	75
28	ประเวศ	12	7	53	-	-	32	-	104
29	ป้อมปราบศัตรูพ่าย	13	-	39	-	-	4	-	56
30	พญาไท	9	1	35	-	4	10	-	59
31	พระโขนง	3	2	3	-	-	14	-	22
32	พระนคร	29	11	67	-	4	15	-	126
33	ภาษีเจริญ	4	-	29	-	-	14	-	47
34	มีนบุรี	7	-	28	-	-	4	-	39
35	ยานนาวา	11	7	27	-	-	-	-	45
36	ราชเทวี	17	3	33	11	6	6	-	76
37	ราชบุรีบูรณะ	7	1	18	-	-	8	-	34
38	ลาดกระบัง	15	12	27	-	-	28	-	82
39	ลาดพร้าว	9	16	6	-	-	35	-	66
40	วังทองหลาง	10	6	15	-	-	20	11	62
41	วัฒนา	10	7	48	-	4	3	-	72
42	สวนหลวง	9	2	21	1	-	4	-	37
43	สะพานสูง	4	-	13	-	-	11	-	28
44	สัมพันธวงศ์	8	5	17	-	-	-	-	30
45	สาทร	14	2	4	-	4	4	-	28
46	สายไหม	5	10	17	-	-	34	-	66
47	หนองแขม	7	5	13	-	-	10	-	35
48	หนองจอก	1	-	62	-	3	1	-	67
49	หลักสี่	6	-	12	-	-	8	-	26
50	ห้วยขวาง	19	3	20	1	10	13	2	68
รวม		506	214	1,322	32	125	642	16	2,857

แหล่งข้อมูล : สำนักงานวิศวกรรมจราจร สำนักงานจราจรและขนส่ง

จำนวนอุปกรณ์ความปลอดภัยประเภท ร้วเหล็ก การ์ดเรล และการ์ดเคเบิล ในเขตกรุงเทพมหานคร ปี 2558

จัดเรียงตามชื่อเขต

ลำดับที่	พื้นที่เขต	ถนน	ร้วเหล็ก		การ์ดเรล		การ์ดเคเบิล	
			จำนวน (แผง)	ความยาว (เมตร)	จำนวน (แผง)	ความยาว (เมตร)	จำนวน (จุด)	ความยาว (เมตร)
1	คลองเตย	พระรามที่ 3	57	171.00	275	1,100.00	-	-
		พระรามที่ 4	160	480.00	103	412.00	-	-
		รัชดาภิเษก	61	183.00	466	1,864.00	1	200.00
		อาจณรงค์	112	336.00	262	1,048.00	-	-
		สุนทรโกษา	149	447.00	-	-	-	-
2	คลองสาน	เจริญนคร	-	-	3	12.00	-	-
		เจริญรัช	93	279.00	-	-	-	-
		กรุงธนบุรี	-	-	-	-	1	2,620.00
		ลาดหญ้า	-	-	-	-	1	1,278.00
3	คลองสามวา	คูบอน	-	-	14	56.00	-	-
		นิมิตใหม่	-	-	286	1,144.00	-	-
		แบนชะโด	-	-	50	200.00	-	-
		ประชาร่วมใจ	-	-	18	72.00	-	-
		ประชาอุทิศ	-	-	14	56.00	-	-
		พระยาสุเรนทร์	-	-	30	120.00	-	-
		รัตนโกสินทร์สมโภชน์	-	-	47	188.00	-	-
		เลียบคลองสอง	-	-	39	156.00	-	-
		วัดสุขใจ	-	-	117	468.00	-	-
		สุเหร่าคลองหนึ่ง	-	-	155	620.00	-	-
		หทัยมิตร	-	-	38	152.00	-	-
4	คันนายาว	หทัยราษฎร์	-	-	32	128.00	-	-
		คูบอน	-	-	36	144.00	-	-
		มิตรทหาร	-	-	17	68.00	-	-
		สวนสยาม	-	-	140	560.00	-	-
		เสรีไทย	63	189.00	53	212.00	-	-
5	จตุจักร	นวมินทร์	193	579.00	-	-	-	-
		รัชดาภิเษก	71	213.00	1,010	4,040.00	-	-
		วิภาวดีรังสิต	-	-	523	2,092.00	-	-
		เสนา 1	-	-	10	40.00	-	-
		พหลโยธิน	642	1,926.00	-	-	-	-
		ลาดพร้าว	183	549.00	-	-	-	-
		กำแพงเพชร 2	253	759.00	-	-	-	-
ประชาชื่น	-	-	-	-	2	3,459.00		

จำนวนอุปกรณ์ความปลอดภัยประเภท รื้อเหล็ก การ์ดเรล และการ์ดเคเบิล ในเขตกรุงเทพมหานคร ปี 2558 (ต่อ)

จัดเรียงตามชื่อเขต

ลำดับที่	พื้นที่เขต	ถนน	รื้อเหล็ก		การ์ดเรล		การ์ดเคเบิล	
			จำนวน (แผง)	ความยาว (เมตร)	จำนวน (แผง)	ความยาว (เมตร)	จำนวน (จุด)	ความยาว (เมตร)
6	จอมทอง	พระรามที่ 2	-	-	184	736.00	-	-
		พุทธบูชา	-	-	44	176.00	-	-
7	ดอนเมือง	พหลโยธิน	-	-	65	260.00	-	-
		วิภาวดีรังสิต	-	-	234	936.00	-	-
8	ดินแดง	ดินแดง	-	-	105	420.00	-	-
		วิภาวดีรังสิต	-	-	210	840.00	-	-
		ประชาสงเคราะห์	122	366.00	-	-	-	-
9	ดุสิต	รัชดาภิเษก	325	975.00	-	-	-	-
		นครสวรรค์	-	-	1	5.00	-	-
		พิษณุโลก	283	849.00	-	-	-	-
		ราชวิถี	103	309.00	-	-	-	-
		สามเสน	530	1,590.00	-	-	-	-
		หลานหลวง	79	237.00	-	-	-	-
		ขาว	-	-	5	20.00	-	-
10	ตลิ่งชัน	สุโขทัย	-	-	5	21.00	-	-
		แก้วเงินทอง	-	-	25	100.00	-	-
		ทุ่งมังกร	-	-	13	52.00	-	-
		บางเขื่อนกั้น	-	-	39	156.00	-	-
		บางพรหม	-	-	11	44.00	-	-
		บางระมาด	-	-	91	364.00	-	-
		สวนผัก	-	-	124	496.00	-	-
		ปากน้ำ	-	-	40	160.00	-	-
11	ทวีวัฒนา	ชัยพฤกษ์	16	48.00	-	-	-	-
		ศาลาธรรมสพน์	-	-	220	880.00	-	-
12	ทุ่งครุ	เลียบบคลองทวีวัฒนา	-	-	-	-	1	3,481.00
		ประชาอุทิศ	-	-	33	132.00	-	-
		พุทธบูชา	-	-	104	416.00	-	-
13	ธนบุรี	ประชาอุทิศ	32	96.00	-	-	-	-
		กรุงธนบุรี	-	-	82	328.00	-	-
		เจริญนคร	82	246.00	29	116.00	-	-
		สมเด็จพระเจ้าตากสิน	312	936.00	20	80.00	-	-
		มไหสวรรย์	-	-	20	80.00	-	-
		รัชดาภิเษก	253	759.00	-	-	-	-

จำนวนอุปกรณ์ความปลอดภัยประเภท ร้วเหล็ก การ์ดเรล และการ์ดเคเบิล ในเขตกรุงเทพมหานคร ปี 2558 (ต่อ)

จัดเรียงตามชื่อเขต

ลำดับที่	พื้นที่เขต	ถนน	ร้วเหล็ก		การ์ดเรล		การ์ดเคเบิล	
			จำนวน (แผง)	ความยาว (เมตร)	จำนวน (แผง)	ความยาว (เมตร)	จำนวน (จุด)	ความยาว (เมตร)
13	ธนบุรี (ต่อ)	อินทพิทักษ์	181	543.00	-	-	-	-
		อิสราภาพ	48	144.00	-	-	-	-
		สาทร-ราชพฤกษ์	-	-	-	-	1	1,520.00
14	บางกอกน้อย	จรัญสนิทวงศ์	362	1,086.00	99	396.00	-	-
		อรุณอมรินทร์	-	-	120	480.00	-	-
		พรานนก	45	135.00	-	-	-	-
		อิสราภาพ	119	357.00	-	-	-	-
15	บางกอกใหญ่	จรัญสนิทวงศ์	54	162.00	74	296.00	-	-
		เพชรเกษม	-	-	42	168.00	-	-
		รัชดาภิเษก	-	-	206	824.00	-	-
		อรุณอมรินทร์	-	-	4	16.00	-	-
		อิสราภาพ	80	240.00	-	-	-	-
16	บางกะปิ	จตุโชติ	-	-	25	100.00	-	-
		นวมินทร์	64	192.00	77	308.00	-	-
		รามคำแหง	1,354	4,062.00	76	304.00	-	-
		ริมสวัสดี	-	-	88	352.00	-	-
		ถนนตัดใหม่ระหว่างถ.รามคำแหง26 กับถนนศรีนครินทร์	-	-	300	1,200.00	-	-
		ประชาอุทิศ	59	177.00	-	-	-	-
		ลาดพร้าว	70	210.00	-	-	-	-
17	บางขุนเทียน	หัวหมาก	-	-	130	520.00	-	-
		พระรามที่ 2	-	-	48	192.00	-	-
		พิทยาลงกรณ์	-	-	106	424.00	-	-
		สะแกงาม	-	-	62	248.00	-	-
		บางขุนเทียนชายทะเล	-	-	-	-	1	104.00
18	บางเขน	พหลโยธิน	250	750.00	110	440.00	-	-
		วัชรพล	-	-	59	236.00	-	-
		สยามธรณี	-	-	24	96.00	-	-
		ออเงิน	-	-	19	76.00	-	-
19	บางคอแหลม	พระรามที่ 3	-	-	13	52.00	-	-
		เจริญกรุง	-	-	-	-	1	79.00
20	บางแค	นครปฐม	-	-	21	84.00	-	-
		บางแวก	-	-	97	388.00	-	-

จำนวนอุปกรณ์ความปลอดภัยประเภท รื้อเหล็ก การ์ดเรล และการ์ดเคเบิล ในเขตกรุงเทพมหานคร ปี 2558 (ต่อ)

จัดเรียงตามชื่อเขต

ลำดับที่	พื้นที่เขต	ถนน	รื้อเหล็ก		การ์ดเรล		การ์ดเคเบิล	
			จำนวน (แผง)	ความยาว (เมตร)	จำนวน (แผง)	ความยาว (เมตร)	จำนวน (จุด)	ความยาว (เมตร)
20	บางแค (ต่อ)	เพชรเกษม	333	999.00	2	8.00	-	-
21	บางซื่อ	ประชากรศาสตร์	206	618.00	58	232.00	-	-
		ประชากรศาสตร์สาย 1	110	330.00	16	64.00	-	-
		ประชากรศาสตร์สาย 2	20	60.00	-	-	-	-
		เดชะวาณิช	148	444.00	-	-	-	-
		ประชาชื่น	37	111.00	-	-	-	-
		พิบูลสงคราม	-	-	-	-	1	462.00
22	บางนา	-	-	-	-	-	-	-
23	บางบอน	บางบอน 2	-	-	37	148.00	-	-
		สุขาภิบาล 1	-	-	19	76.00	-	-
		บางขุนเทียน	36	108.00	-	-	-	-
	บางบอน (ต่อ)	พระรามที่ 2	16	48.00	-	-	-	-
		เอกชัย	-	-	-	-	1	136.60
24	บางพลัด	เจริญสุขุมวิท	261	783.00	340	1,360.00	-	-
25	บางรัก	ประมวล	-	-	4	16.00	-	-
		พระรามที่ 4	178	534.00	204	816.00	-	-
		เจริญกรุง	188	564.00	-	-	-	-
26	บึงกุ่ม	นวมินทร์	-	-	132	528.00	-	-
		นวลจันทร์	-	-	128	512.00	-	-
		สุคนธ์สวัสดิ์	-	-	54	216.00	-	-
		เสรีไทย	-	-	159	636.00	-	-
27	ปทุมวัน	พระรามที่ 6	10	30.00	-	-	-	-
		วิฑู	123	369.00	-	-	-	-
		พญาไท	455	1,365.00	-	-	-	-
28	ประเวศ	เฉลิมพระเกียรติ ร.9	-	-	173	692.00	-	-
		พัฒนาการ	-	-	65	260.00	-	-
		ศรีนครินทร์	-	-	200	800.00	-	-
		อ่อนนุช	-	-	6	24.00	-	-
		บึงหนองบอน	-	-	223	892.00	-	-
29	ป้อมปราบศัตรูพ่าย	-	-	-	-	-	-	-
30	พญาไท	กำแพงเพชร	-	-	47	188.00	-	-
		พระรามที่ 6	-	-	44	176.00	-	-
		วิภาวดีรังสิต	-	-	88	352.00	-	-

จำนวนอุปกรณ์ความปลอดภัยประเภท ร้วเหล็ก การ์ดเรล และการ์ดเคเบิล ในเขตกรุงเทพมหานคร ปี 2558 (ต่อ)

จัดเรียงตามชื่อเขต

ลำดับที่	พื้นที่เขต	ถนน	ร้วเหล็ก		การ์ดเรล		การ์ดเคเบิล	
			จำนวน (แผง)	ความยาว (เมตร)	จำนวน (แผง)	ความยาว (เมตร)	จำนวน (จุด)	ความยาว (เมตร)
30	พญาไท (ต่อ)	ประติพัทธ์	79	237.00	-	-	-	-
		สาส์นรัฐวิภาค	15	45.00	-	-	-	-
		สุทธิสารวินิจฉัย	55	165.00	-	-	-	-
		พหลโยธิน	-	-	-	-	1	91.00
31	พระโขนง	-	-	-	-	-	-	
32	พระนคร	จักรเพชร	103	309.00	25	100.00	-	-
		พระพิทักษ์	4	12.00	-	-	-	-
		วิสุทธิกษัตริย์	40	120.00	-	-	-	-
33	ภาษีเจริญ	บางแวก	-	-	22	88.00	-	-
		เพชรเกษม	176	528.00	92	368.00	-	-
		พุทธมณฑลสาย 1	-	-	-	-	1	314.00
34	มีนบุรี	นิมิตใหม่	-	-	21	84.00	-	-
		บึงขวาง	-	-	172	688.00	-	-
		ประชาร่วมใจ	-	-	48	192.00	-	-
		ราษฎร์อุทิศ	-	-	270	1,080.00	-	-
		ร่มเกล้า	-	-	33	132.00	-	-
		สีหบุรานุกิจ	200	600.00	-	-	-	-
		เสรีไทย	63	189.00	-	-	-	-
35	ยานนาวา	พระรามที่ 3	-	-	827	3,308.00	-	-
		รัชดาภิเษก	-	-	73	292.00	-	-
		สาทร	-	-	1	4.00	-	-
		สาธุประดิษฐ์	-	-	220	880.00	-	-
36	ราชเทวี	พระรามที่ 6	55	165.00	-	-	-	-
		เพชรบุรี	200	600.00	-	-	-	-
		ราชปรารภ	79	237.00	-	-	-	-
		ราชวิถี	149	447.00	-	-	-	-
		พญาไท	12	36.00	-	-	-	-
37	ราษฎร์บูรณะ	ราษฎร์บูรณะ	116	348.00	301	1,204.00	-	-
		ราษฎร์พัฒนา	15	45.00	15	60.00	-	-
		สุขสวัสดิ์	68	204.00	134	536.00	-	-
		ประชาอุทิศ	17	51.00	-	-	-	-
38	ลาดกระบัง	คุ้มเกล้า	-	-	224	896.00	-	-
		ฉลองกรุง	-	-	92	368.00	-	-

จำนวนอุปกรณ์ความปลอดภัยประเภท ร้วเหล็ก การ์ดเรล และการ์ดเคเบิล ในเขตกรุงเทพมหานคร ปี 2558 (ต่อ)

จัดเรียงตามชื่อเขต

ลำดับที่	พื้นที่เขต	ถนน	ร้วเหล็ก		การ์ดเรล		การ์ดเคเบิล	
			จำนวน (แผง)	ความยาว (เมตร)	จำนวน (แผง)	ความยาว (เมตร)	จำนวน (จุด)	ความยาว (เมตร)
38	ลาดกระบัง (ต่อ)	ลาดกระบัง	-	-	191	764.00	-	-
		หลวงแพ่ง	-	-	233	932.00	-	-
39	ลาดพร้าว	รามอินทรา 14	-	-	44	176.00	-	-
		ลาดปลาเค้า	-	-	21	84.00	-	-
40	วังทองหลาง	ลาดพร้าว	355	1,065.00	-	-	-	-
41	วัฒนา	-	-	-	-	-	-	-
42	สวนหลวง	พัฒนาการ	-	-	99	396.00	-	-
		ศรีนครินทร์	-	-	21	84.00	-	-
		สุขุมวิท 71	-	-	50	200.00	-	-
		อ่อนนุช	-	-	4	16.00	-	-
		สวนหลวง	20	60.00	-	-	-	-
		เพชรบุรี	11	33.00	-	-	-	-
43	สะพานสูง	รามคำแหง	94	282.00	12	48.00	-	-
44	สัมพันธวงศ์	เจริญกรุง	292	876.00	-	-	-	-
45	สาทร	นางลิ้นจี่	-	-	13	52.00	-	-
		สาทร	29	87.00	3	12.00	-	-
		พระรามที่ 4	186	558.00	-	-	-	-
		จันทน์	52	156.00	-	-	-	-
46	สายไหม	เพิ่มสิน	-	-	128	513.00	-	-
		ออเงิน	-	-	24	96.00	-	-
47	หนองแขม	-	-	-	-	-	-	
48	หนองจอก	คลองแก้ว	-	-	23	92.00	-	-
		คลองสิบ-คลองสิบสี่	-	-	107	428.00	-	-
		คลองสิบเอ็ด	-	-	55	220.00	-	-
		คู-คลองสิบ	-	-	17	68.00	-	-
		ประชาสำราญ	-	-	108	432.00	-	-
		มิตรไมตรี	-	-	49	196.00	-	-
		ไมตรีจิต	-	-	97	388.00	-	-
		ร่วมพัฒนา	-	-	17	68.00	-	-
		เลียบคลองสิบสาม	-	-	315	1,260.00	-	-
		เลียบวารี	-	-	38	152.00	-	-
		สังฆสันตสิสุข	-	-	155	620.00	-	-
		เพชรเกษม	135	405.00	-	-	-	-

จำนวนอุปกรณ์ความปลอดภัยประเภท ร้วเหล็ก การ์ดเรล และการ์ดเคเบิล ในเขตกรุงเทพมหานคร ปี 2558 (ต่อ)
จัดเรียงตามชื่อเขต

ลำดับที่	พื้นที่เขต	ถนน	ร้วเหล็ก		การ์ดเรล		การ์ดเคเบิล	
			จำนวน (แผง)	ความยาว (เมตร)	จำนวน (แผง)	ความยาว (เมตร)	จำนวน (จุด)	ความยาว (เมตร)
49	หลักสี่	วิภาวดีรังสิต	-	-	256	1,024.00	-	-
		กำแพงเพชร 6	-	-	-	-	1	424.70
50	ห้วยขวาง	พระราม 9	-	-	102	408.00	-	-
		ลาดพร้าว	-	-	32	128.00	-	-
		ประชาสารบุรีบำเพ็ญ	151	453.00	-	-	-	-
		เพชรบุรี	288	804.00	-	-	-	-
		รัชดาภิเษก	322	966.00	-	-	-	-
รวม			12,342	37,026.00	14025	56,103.00	14	14,169.30

แหล่งข้อมูล : สำนักงานวิศวกรรมจราจร สำนักการจราจรและขนส่ง

จำนวนกล้องโทรทัศน์วงจรปิด (CCTV) ในเขตกรุงเทพมหานคร ปี 2558 จัดเรียงตามเขต

หน่วย : กล้อง

ลำดับ	เขต	บริเวณที่ตั้ง											รวม	
		บริเวณทางแยกสัญญาณไฟ	สะพานลอยคนเดินข้าม	ปากซอย/ซอยอันเดรช	บริเวณชุมชน/แฟลต/การเคหะ	ตลาด/ยานการค้า	สถานศึกษา	ป้ายรถโดยสารประจำทาง	สถานีขนส่ง/รถไฟ/ท่าเรือ	ได้สะพาน/ใต้ทางต่างระดับ/อุโมงค์ทางลอด	สวนสาธารณะ/ลานจอดรถยนต์	สถานที่ราชการ/โรงพยาบาล/สถานที่สำคัญ		ตรวจสอบเหตุการณ์บนถนนสายสำคัญ
1	คลองเตย	55	18	132	320	8	76	4	8	-	75	42	9	747
2	คลองสาม	47	18	499	260	19	62	4	60	24	3	42	3	1,041
3	คลองสามวา	31	-	282	331	50	166	9	-	10	18	56	-	953
4	คันนายาว	14	2	177	327	14	42	21	-	-	-	28	-	625
5	จตุจักร	82	26	428	161	30	125	8	63	-	244	47	6	1,220
6	จอมทอง	10	18	226	511	66	122	-	3	-	3	39	-	998
7	ดอนเมือง	22	10	388	608	16	106	4	-	-	45	22	30	1,251
8	ดินแดง	40	9	230	70	32	76	-	12	-	50	222	-	741
9	ดุสิต	325	42	466	122	24	198	28	12	-	19	308	82	1,626
10	ตลิ่งชัน	16	8	477	372	36	150	-	12	24	-	50	-	1,145
11	ทวีวัฒนา	51	36	297	376	-	64	-	4	3	76	89	15	1,011
12	ทุ่งครุ	-	10	296	207	6	93	-	-	-	74	40	-	726
13	ธนบุรี	86	6	334	347	24	192	-	22	35	3	150	13	1,212
14	บางเขน	46	2	821	488	38	83	-	-	4	33	20	-	1,535
15	บางแค	33	8	379	441	6	134	2	3	5	-	62	-	1,073
16	บางกอกใหญ่	8	18	211	312	24	77	-	3	3	-	22	-	678
17	บางกอกน้อย	27	8	292	365	7	167	12	14	4	-	49	-	945

จำนวนกล้องโทรทัศน์วงจรปิด (CCTV) ในเขตกรุงเทพมหานคร ปี 2558 จัดเรียงตามเขต (ต่อ)

หน่วย : กล้อง

ลำดับ	เขต	บริเวณที่ติดตั้ง											รวม	
		บริเวณทาง แยก สัญญาณไฟ	สะพานลอย คนเดินข้าม	ปากซอย/ ซอยสั้นแคบ	บริเวณ ชุมชน/ แฟลตการ เคหะ	ตลาด/ย่าน การค้า	สถานีศึกษา	บริเวณ โดยรอบ ประจําทาง	สถานีขนส่ง/ รถไฟหัว ท้าว	ใต้สะพาน/ ใต้ทางต่าง ระดับ/ อุโมงค์ทาง ลอด	สถานราชการ/ สถานสง เคราะห์	สถานที่ ราชการ/ โรงพยาบาล/ สถานที่สำคัญ		ตรวจฝึบ เหตุการณ์ บนถนนสาย สำคัญ
18	บางกะปิ	26	19	532	382	35	142	-	14	6	24	58	6	1,244
19	บางขุนเทียน	13	35	251	369	12	159	4	-	16	30	60	6	945
20	บางคอแหลม	23	8	182	204	4	48	-	-	-	30	58	4	561
21	บางซื่อ	27	42	274	201	17	102	-	-	6	6	36	3	714
22	บางนา	25	18	80	286	41	104	-	-	3	-	3	-	560
23	บางบอน	14	10	344	122	17	82	-	-	6	-	48	-	643
24	บางพลัด	50	36	352	324	4	109	-	-	9	30	22	-	936
25	บางรัก	105	4	231	136	28	66	-	3	7	-	22	-	602
26	ปทุมวัน	22	16	430	215	24	129	16	-	-	124	22	-	998
27	ปทุมวัน	197	8	229	118	22	110	12	2	3	130	98	110	1,039
28	ประเวศ	27	16	189	456	-	145	-	3	7	122	50	-	1,015
29	ป้อมปราบศัตรูพ่าย	99	14	140	131	12	66	-	4	18	-	50	65	599
30	พญาไท	86	10	467	126	-	18	16	4	-	-	66	-	793
31	พระโขนง	9	4	158	273	-	52	4	-	3	-	32	-	535
32	พระนคร	225	4	305	158	24	147	24	14	8	95	186	284	1,474
33	ภาษีเจริญ	6	16	314	308	-	165	2	54	3	3	54	-	925
34	มีนบุรี	26	92	226	445	8	161	-	12	-	50	44	3	1,067

จำนวนกล้องโทรทัศน์วงจรปิด (CCTV) ในเขตกรุงเทพมหานคร ปี 2558 จัดเรียงตามเขต (ต่อ)

หน่วย : กล้อง

ลำดับ	เขต	บริเวณที่ติดตั้ง											รวม	
		บริเวณทางแยก สัญญาณไฟ	สะพานลอย คนเดินข้าม	ปากซอย/ ซอยชั้นเดียว	บริเวณชุมชน/ หมู่บ้าน/ แฟลต/ทาง เดิน	ตลาด/ยาน การค้า	สถานศึกษา	ป้ายรถ โดยสาร ประจำทาง	สถานีขนส่ง/ รถไฟฟ้า/ ท่าเรือ	ใต้สะพาน/ ใต้ทางต่าง ระดับ/ อุโมงค์ทาง ลอด	สวนสาธารณะ/ ลานจอดรถ รถยนต์	สถานที่ราชการ/ โรงพยาบาล/ สถานที่สำคัญ		ตรวจสอบ เหตุการณ์ บนถนนสาย สำคัญ
35	ยานนาวา	20	2	169	90	20	78	20	4	12	-	36	-	451
36	ราชเทวี	163	30	57	94	12	75	-	14	10	26	110	94	695
37	ราชบุรีรัถะ	15	6	260	200	8	66	-	-	-	9	32	-	596
38	ลาดกระบัง	20	22	232	448	21	191	4	-	13	63	82	9	1,105
39	ลาดพร้าว	13	4	324	274	32	77	-	-	-	-	42	-	766
40	วังทองหลาง	24	16	164	160	26	64	4	-	19	6	12	-	495
41	วัฒนา	2	42	85	149	-	91	8	7	3	-	34	-	421
42	สวนหลวง	37	8	237	385	17	80	3	3	12	-	44	3	829
43	สะพานสูง	5	10	367	165	4	60	15	-	3	-	44	-	673
44	สัมพันธวงศ์	15	4	36	66	6	42	2	11	-	4	30	19	235
45	สาทร	80	16	414	8	17	98	-	5	-	30	22	2	692
46	สายไหม	10	6	391	489	24	107	-	-	4	-	34	6	1,071
47	หนองแขม	7	14	175	368	8	98	4	-	-	-	60	-	734
48	หนองจอก	33	2	222	856	22	300	-	-	6	30	136	6	1,613
49	หลักสี่	14	6	403	520	22	70	4	-	-	-	53	-	1,062
50	ห้วยขวาง	42	12	344	123	8	58	-	6	3	31	52	16	695
	รวม	2,373	791	14,529	14,257	885	5,293	234	376	202	1,495	3,020	704	44,340

แหล่งข้อมูล : กองพัฒนาระบบจราจร สำนักการจราจรและขนส่ง

จำนวนป้ายหยุดรถโดยสารและศาลาที่พักรถโดยสารประจำทางในเขตกรุงเทพมหานคร ปี 2558
จัดเรียงตามชื่อเขต

ลำดับที่	เขต	เฉพาะป้ายหยุดรถโดยสาร (ป้าย)	เดินเท้าชั่วคราว (หลัง)	ศาลาที่พักรถโดยสารประจำทาง			รวมจำนวนศาลาที่พักรถ (หลัง)
				ในความรับผิดชอบของ กทม. (หลัง)	ในความรับผิดชอบของ หน่วยงานอื่น (หลัง)	ในความรับผิดชอบของ หน่วยงาน เอกชน (หลัง)	
1	คลองเตย	19	-	44	-	-	44
2	คลองสาน	-	-	35	-	-	35
3	คลองสามวา	-	5	94	1	-	95
4	คันนายาว	11	2	28	30	-	58
5	จตุจักร	8	1	82	19	2	103
6	จอมทอง	38	-	-	17	1	18
7	ดอนเมือง	7	-	9	33	13	55
8	ดินแดง	26	5	34	11	-	45
9	ดุสิต	58	4	119	-	-	119
10	ตลิ่งชัน	-	-	6	16	-	22
11	ทวีวัฒนา	6	-	11	41	1	53
12	ทุ่งครุ	-	-	29	-	-	29
13	ธนบุรี	47	-	28	-	-	28
14	บางเขน	14	-	24	12	-	36
15	บางแค	21	1	37	9	-	46
16	บางกอกใหญ่	19	2	16	-	18	34
17	บางกอกน้อย	38	3	35	1	-	36
18	บางกะปิ	56	10	80	-	4	84
19	บางขุนเทียน	71	-	32	32	1	65
20	บางคอแหลม	-	-	46	-	-	46
21	บางซื่อ	42	-	60	-	1	61
22	บางนา	14	-	5	28	-	33
23	บางบอน	39	-	19	28	1	48
24	บางพลัด	26	1	25	2	9	36
25	บางรัก	26	-	24	-	-	24
26	บึงกุ่ม	-	1	74	15	1	90

จำนวนป้ายหยุดรถโดยสารและศาลาที่พักผู้โดยสารรถประจำทางในเขตกรุงเทพมหานคร ปี 2558 (ต่อ)
จัดเรียงตามชื่อเขต

ลำดับที่	เขต	เฉพาะป้ายหยุดรถโดยสาร (ป้าย)	เดินที่ชั่วคราว (หลัง)	ศาลาที่พักผู้โดยสารรถประจำทาง			รวมจำนวนศาลาที่พัก (หลัง)
				ในความรับผิดชอบของ กทม. (หลัง)	ในความรับผิดชอบของ หน่วยงานอื่น (หลัง)	ในความรับผิดชอบของ เอกชน (หลัง)	
27	ปทุมวัน	27	1	56	-	-	56
28	ประเวศ	47	2	38	-	30	68
29	ป้อมปราบศัตรูพ่าย	38	-	19	-	-	19
30	พญาไท	30	-	27	6	-	33
31	พระโขนง	12	-	6	-	-	6
32	พระนคร	-	-	49	-	-	49
33	ภาษีเจริญ	17	6	29	-	-	29
34	มีนบุรี	-	-	65	50	-	115
35	ยานนาวา	26	3	44	-	1	45
36	ราชเทวี	23	-	57	-	-	57
37	ราชบุรีบูรณะ	28	-	34	16	-	50
38	ลาดกระบัง	-	68	27	18	15	60
39	ลาดพร้าว	7	1	26	-	-	26
40	วังทองหลาง	20	-	51	-	-	51
41	วัฒนา	38	1	32	-	-	32
42	สวนหลวง	30	3	50	-	-	50
43	สะพานสูง	-	30	39	-	-	39
44	สัมพันธวงศ์	7	-	1	-	-	1
45	สาทร	21	-	36	-	-	36
46	สายไหม	-	-	40	6	-	46
47	หนองแขม	-	-	42	-	1	43
48	หนองจอก	-	-	157	-	5	162
49	หลักสี่	8	-	5	28	2	35
50	ห้วยขวาง	10	3	40	-	-	40
รวม		975	153	1,966	419	106	2,491

แหล่งข้อมูล : กองการขนส่ง สำนักการจราจรและขนส่ง

ข้อมูลสะพานรถยนต์ข้ามทางแยกและทางต่างระดับในเขตกรุงเทพมหานคร ณ เดือนธันวาคม ปี 2558
จัดเรียงตามปีที่สร้าง

ลำดับ	ชื่อสะพาน	เขต	ชื่อถนน	ชื่อทางแยก	ชนิดสะพาน	ความยาว (เมตร)	ช่องจราจร	ความกว้าง (เมตร)	ปีที่สร้าง
1	เพชรบุรี - พญาไท	ราชเทวี	เพชรบุรี	ราชเทวี	คอนกรีตเสริมเหล็ก	377.6	2(1)	7	2519
2	เพชรบุรี - ฟ้าบรู๊โลก	ราชเทวี	เพชรบุรี - ฟ้าบรู๊โลก	ยมราช	คอนกรีตเสริมเหล็ก	380	2(1)	7	2519
3	เพชรบุรี - รัชดาภิเษก	ห้วยขวาง	เพชรบุรี	อโศก	เหล็ก	327.3	2(1)	7	2519
4	เพชรบุรีตัดใหม่ - ราชปรารภ	ราชเทวี	เพชรบุรี	ประตูนู่น้ำ	คอนกรีตเสริมเหล็ก	365.5	2(1)	7.5	2519
5	เพชรเกษม - รัชดาภิเษก	บางกอกใหญ่	เพชรเกษม	ท่าพระ	เหล็ก	618	2(2)	7	2534
6	รัชดาภิเษก - พหลโยธิน	จตุจักร	พหลโยธิน	รัชโยธิน	เหล็ก	583	2(2)	7	2534
7	รัชดาภิเษก - วิทยาดังสิต	จตุจักร	รัชดาภิเษก	รัชโยธิน	คอนกรีตเสริมเหล็ก	1,197.1	4(2)	11.9	2534
8	เพชรบุรีตัดใหม่ - สุขุมวิท 71 (ยาว)	สวนหลวง	เพชรบุรี - พัฒนาการ	คลองตัน	เหล็ก	1,100	2(2)	7	2535
9	เพชรบุรีตัดใหม่ - สุขุมวิท 71 (สั้น)	สวนหลวง	เพชรบุรี - พัฒนาการ	คลองตัน	เหล็ก	916.4	2(2)	7	2535
10	ไทย - ภูเก็ต (ยาว)	ปทุมวัน	พระรามที่ 4	สีลม - สุรวงศ์	เหล็ก และคอนกรีตเสริมเหล็ก	1,486	2(2)	7	2535
11	ดินแดง - ราชวิถี	ราชเทวี	อโศก - ดินแดง	สามเหลี่ยมดินแดง	เหล็ก	404	2(1)	7.5	2535
12	พหลโยธิน - กำแพงเพชร	จตุจักร	พหลโยธิน - กำแพงเพชร	กำแพงเพชร	เหล็ก	400	3(1)	10.25	2535
13	ราชวิถี - จรัญสนิทวงศ์	บางพลัด	ราชวิถี - สิรินคร	บางพลัด	เหล็ก	585	2(2)	7	2535
14	รามคำแหง - ศรีนครินทร์ (ยาว)	บางกะปิ	รามคำแหง	ลำสาละ	เหล็ก	1,080	2(2)	7	2535
15	รามคำแหง - ศรีนครินทร์ (สั้น)	บางกะปิ	รามคำแหง	ลำสาละ	เหล็ก	530	2(2)	7	2535
16	ลาดพร้าว - สุขุมวิท 2 (สั้น)	บางกะปิ	ลาดพร้าว - สุขุมวิท 2	บางกะปิ	เหล็ก	1,175	2(2)	7	2536

ข้อมูลสะพานรถยนต์ข้ามทางแยกและทางต่างระดับในเขตกรุงเทพมหานคร ณ เดือนธันวาคม ปี 2558 (ต่อ)

จัดเรียงตามปีที่สร้าง

ลำดับ	ชื่อสะพาน	เขต	ชื่อถนน	ชื่อทางแยก	ชนิดสะพาน	ความยาว (เมตร)	ช่องจราจร	ความกว้าง (เมตร)	ปีที่สร้าง
17	ไทย - ญี่ปุ่น (สัน)	ปทุมวัน	พระรามที่ 4	สีลม - สุรวงศ์	เหล็ก	203	2(1)	7	2536
18	งามวงศ์วาน - ประชาชื่น	หลักสี่	งามวงศ์วาน	พงษ์เพชร	เหล็ก	610	2(2)	7.5	2536
19	พหลโยธิน - งามวงศ์วาน	จตุจักร	พหลโยธิน	เกษตร	เหล็ก	1,230	3(2)	10.25	2536
20	รัชดาภิเษก - กรุงเทพมหานคร (ยาว)	บางซื่อ	รัชดาภิเษก	วงศ์สว่าง	เหล็ก	900	2(2)	7	2536
21	รัชดาภิเษก - กรุงเทพมหานคร (สัน)	บางซื่อ	รัชดาภิเษก	วงศ์สว่าง	เหล็ก	575	2(2)	7	2536
22	รัชดาภิเษก - ประชาชื่น	หลักสี่	รัชดาภิเษก	ประชานุกูล	เหล็ก	480	2(2)	7	2536
23	ลาดพร้าว - สุขาภิบาล 2 (ยาว)	บางกะปิ	ลาดพร้าว - สุขาภิบาล	บางกะปิ	เหล็ก	1,445	2(2)	7	2536
24	ไทย - เบลเปียม	สาทร	พระราม 4 - สาทร	วิญญู	เหล็ก และคอนกรีตเสริมเหล็ก	301.48	2(2)	7.4	2541
25	ทางลงสีรินธร	ตลิ่งชัน	สีรินธร	-	คอนกรีตเสริมเหล็ก	383	2(1)	6	2542
26	ถนนฉลองกรุง - ถนนสุรินทร์	หนองจอก	ฉลองกรุง	-	เหล็ก	448	1(1), 2(1)	9.75	2547
27	ถนนบางขุนเทียน - ถนนพระรามที่ 2	บางขุนเทียน	บางขุนเทียน	-	เหล็ก	440	2(2)	13	2547
28	ถนนพระรามที่ 3 - ถนนเจริญราษฎร์	บางคอแหลม	พระรามที่ 3	พระราม 3 - เหนือใต้	เหล็ก	455	2(2)	13	2547
29	ถนนพระรามที่ 3 - ถนนราชวิถีราชนครินทร์	ยานนาวา	พระรามที่ 3	นราธิวาส	เหล็ก	385	2(2)	13	2547
30	ถนนพระรามที่ 3 - ถนนสาธุประดิษฐ์	ยานนาวา	พระรามที่ 3	สาธุประดิษฐ์	เหล็ก	825	2(2)	13	2547
31	ถนนพระรามที่ 3 - ถนนสาธุประดิษฐ์ตัดใหม่ - ถนนวงแหวนอุตสาหกรรม	ยานนาวา	พระรามที่ 3	สาธุประดิษฐ์ตัดใหม่	เหล็ก	1,160	2(2)	13	2547
32	ถนนสุขสวัสดิ์ - ถนนพระรามที่ 2	จอมทอง	สุขสวัสดิ์	พระราม 2	เหล็ก	750	2(1)	7	2547

ข้อมูลสะพานรถยนต์ข้ามทางแยกและทางต่างระดับในเขตกรุงเทพมหานคร ณ เดือนธันวาคม ปี 2558 (ต่อ)

จัดเรียงตามปีที่สร้าง

ลำดับ	ชื่อสะพาน	เขต	ชื่อถนน	ชื่อทางแยก	ชนิดสะพาน	ความยาว (เมตร)	ช่องจราจร	ความกว้าง (เมตร)	ปีที่สร้าง
33	ถนนพระรามที่ 3 - ถนนรัชดาภิเษก	ยานนาวา	พระรามที่ 3	ทางด่วน - พระราม 3	เหล็ก	509	2(2)	13	2547
34	ถนนดินแดง - ถนนประชาสงเคราะห์	ดินแดง	ดินแดง	ประชาสงเคราะห์	เหล็ก	371	2(1)	6.5	2548
35	ถนนพุทธมณฑลสาย 2 - บรมราชชนนี	ทวีวัฒนา	พุทธมณฑลสาย 2	พุทธมณฑลสาย 2	เหล็ก	810	3(1)	9.75	2548
36	ถนนศรีอยุธยา - ถนนพญาไท	ราชเทวี	ศรีอยุธยา	พญาไท	เหล็ก	372	2(2)	13	2548
37	ถนนเจ้าคุณทหาร - สถานีบรมและแยกสินค้ำ กล่องลาดกระบัง (ICD)	ลาดกระบัง	เจ้าคุณทหาร	-	เหล็ก	295	2(2)	13	2548
38	ลาดพร้าว - รัชดาภิเษก	จตุจักร	รัชดาภิเษก	ลาดพร้าว-รัชดาภิเษก	คอนกรีตเสริมเหล็ก	800	2(2)	8.2	2548
39	ถนนราชวิถี - ถนนพระรามที่ 6	ราชเทวี	ราชวิถี	ติ๊กตัย	เหล็ก	345	1(2)	6.5	2549
40	ถนนศรีนครินทร์ - ถนนสุขุมวิท 77	สวนหลวง	ศรีนครินทร์	-	เหล็ก	-	-	-	-
41	ถนนรามคำแหง - ถนนนันทพัฒนา	มีนบุรี	-	-	คอนกรีตเสริมเหล็ก	-	-	-	-
42	เอกมัย-เพชรบุรี	ห้วยขวาง	เอกมัย	เอกมัย	คอนกรีตเสริมเหล็ก	800	3(2)	12.5	-
43	พระรามที่ 4 - สุขุมวิท	คลองเตย	รัชดาภิเษก	สุขุมวิท	คอนกรีตเสริมเหล็ก	820	2(2)	6.5	-
44	พระราม 9 - อนุสาวรีย์ (สี่แยก)	ห้วยขวาง	พระราม 9 - ดินแดง	อ.ส.ม.ท.	เหล็ก และคอนกรีตเสริมเหล็ก	1,885	2(2)	6.5	-
45	ข้ามทางแยกถนนรัชดาภิเษก (ยาว)	ห้วยขวาง	ดินแดง - พระราม 9	อ.ส.ม.ท.	เหล็ก และคอนกรีตเสริมเหล็ก	1,926	2(2)	6.5	-
46	พระรามที่ 3 - นางลิ้นจี่	ยานนาวา	พระรามที่ 3	นางลิ้นจี่	คอนกรีตเสริมเหล็ก	391.5	2(1)	7.27	-

ข้อมูลสะพานรถยนต์ข้ามทางแยกและทางต่างระดับในเขตกรุงเทพมหานคร ณ เดือนธันวาคม ปี 2558 (ต่อ)

จัดเรียงตามปีที่สร้าง

ลำดับ	ชื่อสะพาน	เขต	ชื่อถนน	ชื่อทางแยก	ชนิดสะพาน	ความยาว (เมตร)	ช่องจราจร (เมตร)	ความกว้าง (เมตร)	ปีที่สร้าง
47	ถนนพุทธมณฑลสาย 3 - บรมราชชนนี	ทวีวัฒนา	พุทธมณฑลสาย 3	-	คอนกรีตเสริมเหล็ก	-	-	-	-
48	ข้ามทางแยกรามคำแหง - พหลโยธิน	ห้วยขวาง	พหลโยธิน 9	รามคำแหง	เหล็ก	1,726	2(2)	7.4	-
49	ถนนรามคำแหง - ถนนรามคำแหง	มีนบุรี	-	แยกร่มเกล้า	คอนกรีตเสริมเหล็ก	-	-	-	-
50	ถนนประดิษฐ์มนูธรรม - ถนนภาวนาประดิษฐ์ใหม่	ลาดพร้าว	ประดิษฐ์มนูธรรม	-	คอนกรีตเสริมเหล็ก	830	3	10.3	-
51	ถนนประดิษฐ์มนูธรรม - ถนนลาดพร้าว	วังทองหลาง	ประดิษฐ์มนูธรรม	-	คอนกรีตเสริมเหล็ก	830	3	10.3	-
52	ถนนพุทธมณฑลสาย 1 - บรมราชชนนี	ตลิ่งชัน	พุทธมณฑลสาย 1	-	คอนกรีตเสริมเหล็ก	-	-	-	-
53	ถนนศรีนครินทร์ - ถนนพัฒนาการ	สวนหลวง	ศรีนครินทร์	-	เหล็ก	-	-	-	-
54	ถนนศรีนครินทร์ - ถนนสุขุมวิท 103	ปทุมธานี	ศรีนครินทร์	-	เหล็ก	-	-	-	-
55	คู่ขนานลอยฟ้าบรมราชชนนี	ตลิ่งชัน	บรมราชชนนี	รามคำแหง	คอนกรีตเสริมเหล็ก	4,167	2(2)	9	2540
56	ยกระดับรามคำแหง	บางกะปิ	รามคำแหง	-	คอนกรีตเสริมเหล็ก	3,360	2(2)	6.5	2545

หมายเหตุ : 1. เดิมทางเดียว ช่องจราจร 2(1) หมายถึง เดิมรถทางเดียวจำนวน 2 ช่องทาง

2. เดิมรถ 2 ทาง ช่องจราจร 2(2) หมายถึง เดิมรถ 2 ทางฝั่งละ 2 ช่องทาง

3. เดิมรถ 2 ทาง ช่องจราจร 4(2) หมายถึง เดิมรถ 2 ทางฝั่งละ 4 ช่องทาง

4. เดิมรถ 2 ทาง ช่องจราจร 3(2) หมายถึง เดิมรถ 2 ทางฝั่งแรก 1 ช่องทาง ฝั่งที่สอง 2 ช่องทาง

5. ทิศทางการเดินรถเปลี่ยนแปลงตามตัวจราจรที่เห็นเป็นลูกศร

แหล่งข้อมูล : สำนักงานก่อสร้างและบูรณะ สำนักการโยธา กรุงเทพมหานคร

ข้อมูลโครงการรถยนต์และอุโมงค์คนเดินในเขตกรุงเทพมหานคร ณ เดือนธันวาคม ปี 2558

จัดเรียงตามปีที่เปิดใช้งาน

ลำดับ	ชื่อสะพาน	เขต	ชื่อถนน	ชื่อทางแยก	ชนิดสะพาน	ความยาว (เมตร)	ช่องจราจร	ความกว้าง (เมตร)	ปีที่เปิดใช้งาน
1	อุโมงค์ดินแดง	ดินแดง	ดินแดง	ใต้สวนดินแดง	คอนกรีตเสริมเหล็ก	415	2(1)	9	2536
2	อุโมงค์เชื่อมถนนพหลโยธิน - ถนนวัดลาดปลาเค้า	บางเขน	พหลโยธิน - ลาดปลาเค้า	ลาดปลาเค้า	คอนกรีตเสริมเหล็ก	660	2(2)	12	2542
3	อุโมงค์เชื่อมถนนพัฒนาการ-ถาวรวิชัย - ถนนพระราม 9	สวนหลวง	พัฒนาการ-ถาวรวิชัย	-	คอนกรีตเสริมเหล็ก	600	4(2)	17	2545
4	อุโมงค์ลอดใต้ทางแยกวิภาวดีรังสิต - ท่าพระ	บางกอกใหญ่	จรัญสนิทวงศ์ - เพชรเกษม	ท่าพระ	คอนกรีตเสริมเหล็ก	747	3(2)	12	2545
5	อุโมงค์ทางลอดแยกสุทธิสาร	ห้วยขวาง	รัชดาภิเษก	สุทธิสาร	คอนกรีตเสริมเหล็ก	500	4(2)	17	2545
6	อุโมงค์ทางลอดแยกห้วยขวาง	ห้วยขวาง	รัชดาภิเษก	ห้วยขวาง	คอนกรีตเสริมเหล็ก	500	4(2)	17	2545
7	อุโมงค์ลอดใต้ทางแยกบางพลัด	บางพลัด	จรัญสนิทวงศ์	บางพลัด	คอนกรีตเสริมเหล็ก	800	3(2)	12	2546
8	อุโมงค์ทางลอดกลับรอยนาคพัฒนาการ	สวนหลวง	พัฒนาการ	-	คอนกรีตเสริมเหล็ก	485	1(1)	7 - 10	2546
9	อุโมงค์ลอดถนนศรีนครินทร์ - ถนนวิภาวดีรังสิต 103 (จุดมัสจุ)	ประเวศ	ศรีนครินทร์	ศรีนครินทร์	คอนกรีตเสริมเหล็ก	757	4(2)	16.60	2554
10	อุโมงค์ลอดถนนจรัญสนิทวงศ์ - ถนนบรมราชชนนี	บางกอกน้อย, บางพลัด	จรัญสนิทวงศ์	บรมราชชนนี	คอนกรีตเสริมเหล็ก	1,210	3(2)	12	2555
11	อุโมงค์คนเดินหน้าโรงเรียนสตรี	ยานนาวา	พระรามที่ 3	-	คอนกรีตเสริมเหล็ก	-	-	-	-
12	อุโมงค์คนเดินหน้าสุพิฟ้า	ปทุมวัน	พญาไท	-	คอนกรีตเสริมเหล็ก	-	-	-	-

หมายเหตุ : 1. เดิมรวมทั้งขาเดียว ช่องจราจร 1 ทบยกเป็น เดิมรถทางเดียวจำนวน 1 ช่องทาง

2. เดิมรถทางเดียว ช่องจราจร 2(1) ทบยกเป็น เดิมรถทางเดียวจำนวน 2 ช่องทาง

3. เดิมรถ 2 ทบ ช่องจราจร 2(2) หมายถึง เดิมรถ 2 ทบ สองฝั่ง 2 ช่องทาง

4. เดิมรถ 2 ทบ ช่องจราจร 3(2) หมายถึง เดิมรถ 2 ทบ สองฝั่ง 1 ช่องทาง สองฝั่งสอง 2 ช่องทาง

แหล่งข้อมูล : สำนักงานก่อสร้างและบูรณะ สำนักการโยธา กรุงเทพมหานคร

ปริมาณการจำหน่ายเชื้อเพลิงที่สำคัญในพื้นที่กรุงเทพมหานคร และทั่วประเทศ ปี 2558
 จำแนกตามชนิดของเชื้อเพลิง

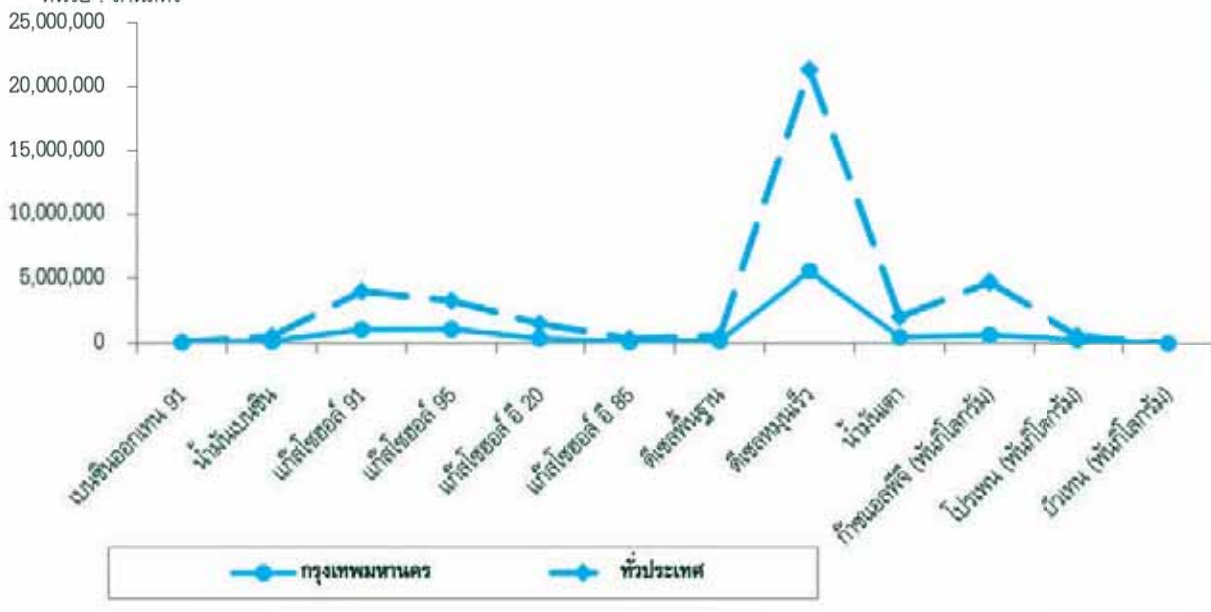
หน่วย : พันลิตร

ชนิดของเชื้อเพลิง	กรุงเทพมหานคร	ทั่วประเทศ
เบนซินออกเทน 91	31,167	81,368
น้ำมันเบนซิน	138,581	501,769
แก๊สโซฮอล์ 91	1,061,192	4,018,792
แก๊สโซฮอล์ 95	1,083,155	3,283,261
แก๊สโซฮอล์ อี 20	361,303	1,510,814
แก๊สโซฮอล์ อี 85	94,827	317,460
ดีเซลพื้นฐาน	176,611	552,584
ดีเซลหมุนเร็ว	5,574,322	21,366,104
น้ำมันเตา	461,678	2,043,011
ก๊าซแอลพีจี (พนักิโลกรัม)	590,086	4,733,485
โพรเพน (พนักิโลกรัม)	286,492	612,194
บิวเทน (พนักิโลกรัม)	83	3,570
รวม	9,859,497	39,024,412

แหล่งข้อมูล : สำนักบริการธุรกิจและการสำรองน้ำมันเชื้อเพลิง กรมธุรกิจพลังงาน

ปริมาณการจำหน่ายน้ำมันเชื้อเพลิงในเขตกรุงเทพมหานคร และทั่วประเทศ ปี 2558

หน่วย : ล้านลิตร



จำนวนสถานีบริการจำหน่ายน้ำมันเชื้อเพลิง ในเขตกรุงเทพมหานครและจังหวัดรอบนอก ปี 2558 จำแนกตามผู้ค้า

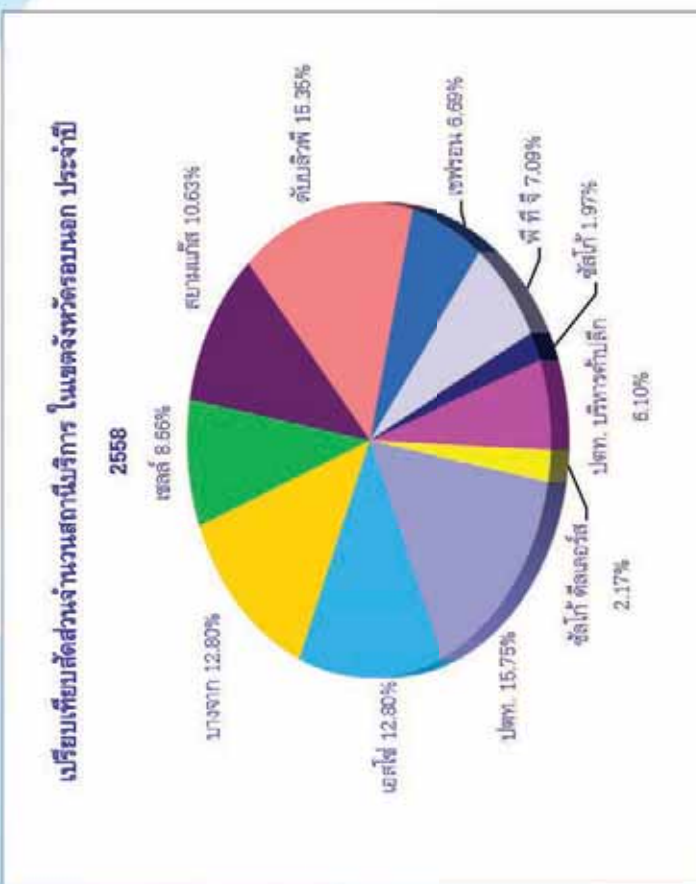
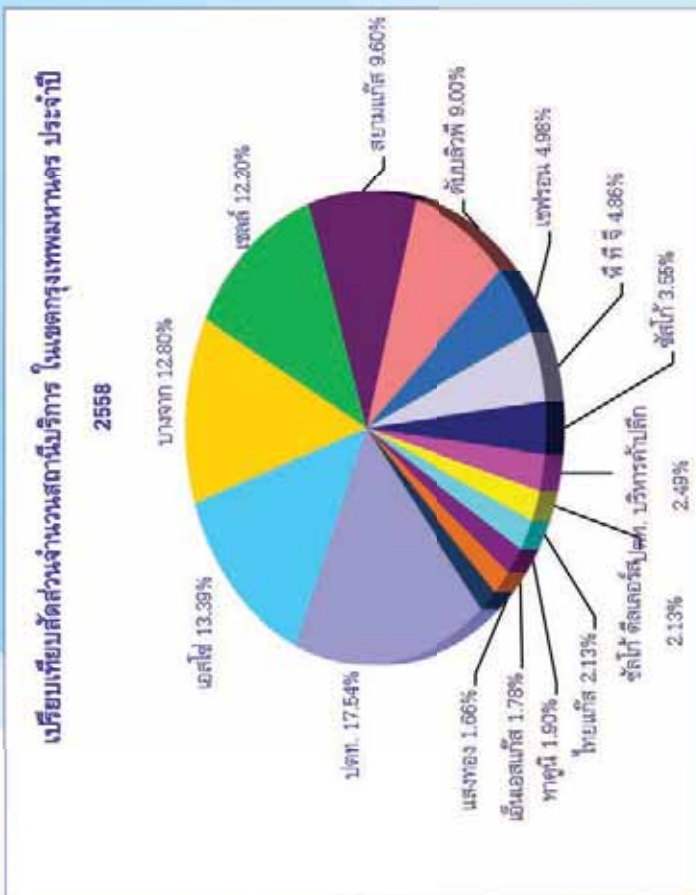
หน่วย : สถานี

จังหวัด	รวม	ปตท.	เอสโซ่	บางจาก	เชลล์	สยามแก๊ส	ดัมบลิวพี	เซฟรอน	พี ที จี	ซัสโก้	ปตท. บริหารค่าปลีก	ซัสโก้ ดีลเลอร์ส	ไทยแก๊ส	ทาคุนิ	เอ็นเอสแก๊ส	แสงทอง	ออร์คิดแก๊ส	พี เอ พี	ยูนิก	ผู้ค้าอิสระ
กทม.	896	148	113	108	103	81	76	42	41	30	21	18	18	16	15	14	9	6	2	35
จังหวัดรอบนอก	698	80	65	65	44	54	78	34	36	10	31	11	10	6	1	3	-	-	6	164

หมายเหตุ : ที่มาข้อมูลจากจำนวนผู้ประกอบการสถานีบริการที่มอดทะเบียน เมื่อวันที่ 31 ธันวาคม 2558

จังหวัดรอบนอก หมายถึง จังหวัดนนทบุรี จังหวัดสมุทรปราการ จังหวัดปทุมธานี

แหล่งข้อมูล : สำนักบริการธุรกิจและการดำเนินงาน กทม.ธุรกิจพลังงาน



สถิติปริมาณการจำหน่ายเชื้อเพลิงที่สำคัญในเขตกรุงเทพมหานคร ปี 2552 - 2558

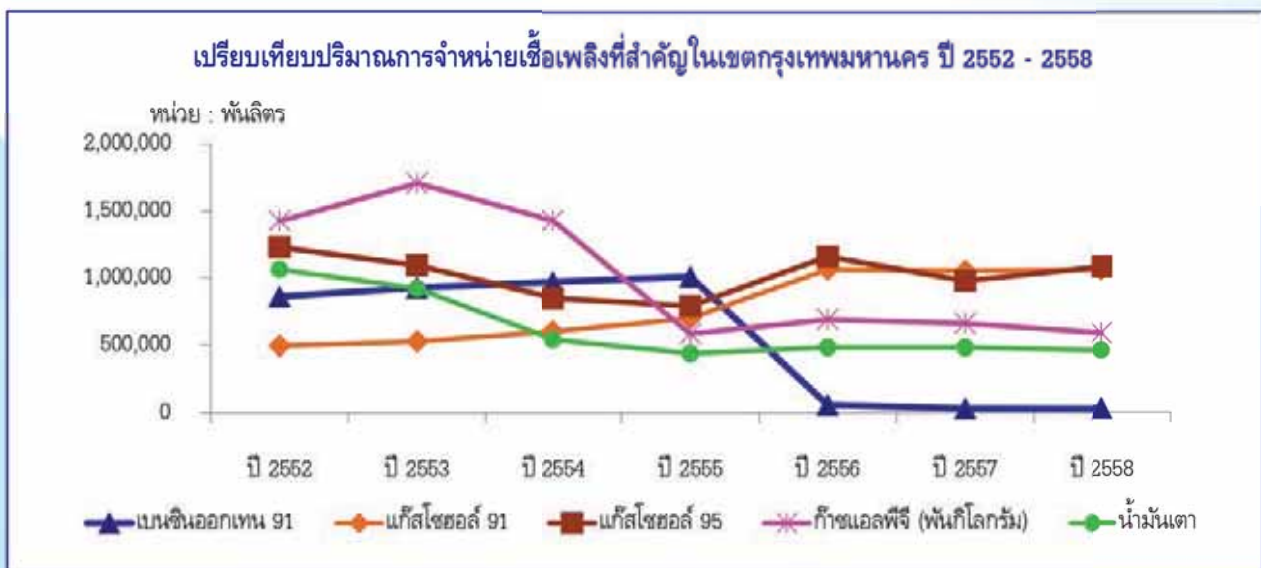
จำแนกตามชนิดของเชื้อเพลิง

หน่วย : พันลิตร

ชนิดของเชื้อเพลิง	ปี 2552	ปี 2553	ปี 2554	ปี 2555	ปี 2556	ปี 2557	ปี 2558
ดีเซลพื้นฐาน	221,903	193,217	216,142	273,544	101,209	110,494	176,611
ดีเซลหมุนเร็ว	-	-	-	6,149,485	6,169,646	5,891,195	5,574,322
ดีเซลหมุนเร็ว บี 5	2,747,057	2,375,636	213,884	-	-	-	-
ดีเซลหมุนเร็ว บี 2	2,800,029	3,303,542	5,368,320	-	-	-	-
เบนซินออกเทน 91	860,200	926,302	967,927	1,007,299	58,370	32,789	31,167
น้ำมันเบนซิน	115,473	54,039	31,334	30,995	194,274	143,799	138,581
แก๊สโซฮอล์ 91	494,483	526,978	601,252	697,629	1,061,323	1,053,113	1,061,192
แก๊สโซฮอล์ 95	1,227,238	1,092,332	847,843	789,742	1,157,469	976,837	1,083,155
แก๊สโซฮอล์ อี 20	37,352	52,666	71,544	104,285	211,433	324,075	361,303
แก๊สโซฮอล์ อี 85	243	1,893	4,517	12,591	57,269	116,848	94,827
ก๊าซแอลพีจี (พันกิโลกรัม)	1,426,021	1,707,965	1,427,464	583,057	691,019	662,079	590,086
น้ำมันเตา	1,062,634	920,558	539,770	438,831	484,086	482,767	461,678
โพรเพน (พันกิโลกรัม)	-	-	472,079	293,778	302,763	294,744	286,492
บิวเทน (พันกิโลกรัม)	-	-	5	-	9	28	83
รวม	10,992,633	11,155,128	10,762,081	10,381,236	10,488,870	10,088,768	9,859,497

- หมายเหตุ :
- ตั้งแต่ปี 2555 ดีเซลหมุนเร็ว ไม่แยกประเภทดีเซลหมุนเร็วบี 2 และดีเซลหมุนเร็วบี 5
 - น้ำมันเบนซินเริ่มใช้ตั้งแต่ปี 2556 และก่อนปี 2556 คือน้ำมันเบนซินออกเทน 95
 - อัตราส่วนการแปลงค่าแก๊สแอลพีจี 0.54 กก./ลิตร
 - โพรเพนและบิวเทนเริ่มจำหน่ายครั้งแรกในปี 2554

แหล่งข้อมูล : สำนักบริการธุรกิจและการสำรอน้ำมันเชื้อเพลิง กรมธุรกิจพลังงาน



สถิติปริมาณความต้องการใช้เชื้อเพลิงที่สำคัญทั่วประเทศ ปี 2552 - 2558
จำแนกตามชนิดของเชื้อเพลิง

หน่วย : ล้านลิตร

ชนิดของเชื้อเพลิง		ปี 2552	ปี 2553	ปี 2554	ปี 2555	ปี 2556	ปี 2557	ปี 2558	
น้ำมันเบนซิน	เบนซินออกเทน 91	2,877.026	2,967.666	3,077.007	3,208.042	146.920	61.079	81.368	
	น้ำมันเบนซิน	177.101	76.597	41.615	42.192	616.216	496.188	501.773	
	แก๊สโซฮอล์	91	1,414.530	1,551.603	1,859.837	2,120.874	3,337.027	3,594.806	4,018.795
		95	2,972.114	2,691.533	2,121.938	1,931.462	3,029.574	2,735.045	3,283.269
		อี 20	83.355	137.353	221.649	366.650	962.728	1,344.038	1,510.808
อี 85		0.250	2.110	9.095	35.739	140.566	334.035	317.460	
น้ำมันก๊าดและอากาศยาน	น้ำมันก๊าด	17.642	15.250	12.967	13.441	10.991	10.774	10.604	
	เจพี 1	4,316.560	4,608.674	4,976.163	4,992.334	5,466.360	5,420.746	5,936.128	
	เครื่องบินทหาร	115.033	103.013	100.360	99.063	96.036	92.331	97.312	
น้ำมันดีเซล	ดีเซลปาล์ม	0.706	-	-	-	-	-	-	
	หมุนเร็ว	9,980.319	11,049.017	18,070.045	20,021.900	20,404.528	20,563.042	21,366.105	
	พื้นฐาน	328.273	378.041	432.001	542.730	487.398	502.321	552.583	
	หมุนช้า	-	-	-	-	-	5.726	10.743	
	หมุนเร็ว บี 5	8,155.787	7,052.616	690.094	-	-	-	-	
	ประมงชายฝั่ง	0.223	0.383	-	-	-	-	-	
น้ำมันเตา	2,730.906	2,615.222	2,455.931	2,363.337	2,154.898	2,073.585	2,043.017		
รวม		33,169.825	33,238.977	34,068.702	35,737.764	36,853.242	37,235.716	39,729.965	
ก๊าซปิโตรเลียมเหลว (ล้าน กก.)	แอลพีจี	4,601.285	5,206.142	6,212.517	6,469.454	6,570.450	6,499.005	5,682.972	
	โพรเพน	5.153	6.308	541.767	726.204	727.096	819.284	763.153	
	บิวเทน	1.841	2.168	2.132	80.751	104.860	95.357	96.297	
ยางมะตอย(ล้าน กก.)		656.068	733.400	668.651	824.628	756.253	686.617	1,008.224	
ก๊าซธรรมชาติสำหรับรถยนต์(ล้าน กก.)		1,369.811	1,837.417	2,342.452	2,827.865	3,117.097	3,215.278	3,083.787	
ก๊าซธรรมชาติ(ล้านลูกบาศก์ฟุต)		1,132,439.08	1,267,228.15	1,193,108.89	1,296,247.87	1,289,350.82	1,259,825.97	1,315,084.51	

- หมายเหตุ : 1. น้ำมันเบนซิน เริ่มใช้ตั้งแต่เดือนเมษายน 2556 และก่อนปี 2556 คือน้ำมันเบนซินออกเทน 95
2. ตั้งแต่เดือนเมษายน 2556 น้ำมันเบนซิน 91 เป็นการจำหน่ายเพื่อส่งออกไปยังต่างประเทศ
3. ตั้งแต่เดือนพฤษภาคม 2554 น้ำมันดีเซลหมุนเร็ว หมายถึง น้ำมันดีเซลหมุนเร็วธรรมดา (บี 3-5) และยกเลิกประกาศกำหนดน้ำมันดีเซลหมุนเร็ว บี5

แหล่งข้อมูล : สำนักบริการธุรกิจและการสำรองน้ำมันเชื้อเพลิง กรมธุรกิจพลังงาน

ข้อมูลการตรวจวัดคุณภาพอากาศบริเวณริมถนนจากจุดตรวจวัดแบบชั่วคราวในกรุงเทพมหานคร ปี 2558

จุดตรวจวัด	ช่วงเวลา	แสดงผล	สารมลพิษ		
			อนุกรม (มก./อบ.ม.)	อนุกรมเล็ก (มก./อบ.ม.)	อัตราเร็ว (มก./ลบ.ม.)
			เฉลี่ย 24 ชั่วโมง	เฉลี่ย 24 ชั่วโมง	เฉลี่ย 24 ชั่วโมง
1. ป้อมตำรวจแยกยมราช ถนนพิษณุโลก	20 ม.ค. - 4 ก.พ.	ช่วงค่าที่วัดได้ n / N	0.12 - 0.24 0/16	4 - 99 0/15	0.02 - 0.07 0/7
2. ป้อมตำรวจสามแยกปากซอยอ่อนนุช ถนนสุขุมวิท	4 - 20 ก.พ.	ช่วงค่าที่วัดได้ n / N	0.14 - 0.23 0/16	7 - 100 0/17	0.03 - 0.09 0/8
3. ป้อมตำรวจห้าแยก ณ ระนอง (คลองเตย) ถนนเอจณรงค์	20 ก.พ. - 9 มี.ค.	ช่วงค่าที่วัดได้ n / N	0.06 - 0.35 1/13	41 - 66 0/18	0.01 - 0.04 0/9
4. ป้อมตำรวจสี่แยกศรียาน ถนนสามเสน	9 - 25 มี.ค.	ช่วงค่าที่วัดได้ n / N	0.06 - 0.16 0/13	13 - 79 0/14	0.02 - 0.03 0/6
5. ป้อมตำรวจแยกเทียนร่วมมิตร ถนนรัชดาภิเษก	25 มี.ค. - 10 เม.ย.	ช่วงค่าที่วัดได้ n / N	0.09 - 0.18 0/13	36 - 85 0/15	-
6. ป้อมตำรวจสี่แยกบางกะปิ ถนนสุขุมวิท 1	20 เม.ย. - 6 พ.ค.	ช่วงค่าที่วัดได้ n / N	0.05 - 0.31 0/17	5 - 74 0/12	0.01 - 0.05 0/8
7. ไปรษณีย์โทรเลขสาทรประดิษฐ์ ถนนสาทรประดิษฐ์	6 - 22 พ.ค.	ช่วงค่าที่วัดได้ n / N	0.08 - 0.22 0/19	31 - 50 0/9	0.02 - 0.05 0/9
8. ป้อมตำรวจประตูน้ำ ถนนราชปรารภ	22 พ.ค. - 8 มิ.ย.	ช่วงค่าที่วัดได้ n / N	0.06 - 0.16 0/14	28 - 57 0/14	0.01 - 0.04 0/4
9. ป้อมตำรวจแยกราชวงศ์ ถนน เขาวราช	8 - 24 มิ.ย.	ช่วงค่าที่วัดได้ n / N	0.08 - 0.13 0/13	37 - 59 0/15	<0.005 - 0.06 0/8
10. ป้อมตำรวจหลานหลวง ถนนหลานหลวง	24 มิ.ย. - 10 ก.ค.	ช่วงค่าที่วัดได้ n / N	0.08 - 0.14 0/15	30 - 63 0/13	0.01 - 0.05 0/6
11. ป้อมตำรวจแก้มศรี ถนนบำรุงเมือง	10 - 27 ก.ค.	ช่วงค่าที่วัดได้ n / N	0.06 - 0.10 0/6	25 - 50 0/14	0.01 - 0.05 0/3
12. ป้อมตำรวจวงเวียนใหญ่ ถนนประจักษ์ปก	27 ก.ค. - 11 ส.ค.	ช่วงค่าที่วัดได้ n / N	0.08 - 0.61 0/8	12 - 99 0/13	0.01 - 0.03 0/3
13. ป้อมตำรวจสี่แยกวงศ์สว่าง ถนนกรุงเก่า - นนทบุรี	11 - 27 ส.ค.	ช่วงค่าที่วัดได้ n / N	-	34 - 60 0/12	-
14. ป้อมตำรวจสี่แยกถนนตก ถนนพระราม 3	5 - 21 ส.ค.	ช่วงค่าที่วัดได้ n / N	0.13 - 0.27 0/16	35 - 96 0/21	0.02 - 0.08 0/8
15. ป้อมตำรวจสี่แยกมกบุญครอง ถนนพระราม 1	21 ส.ค. - 6 พ.ย.	ช่วงค่าที่วัดได้ n / N	0.07 - 0.19 0/10	7 - 73 0/8	0.01 - 0.03 0/4
16. ป้อมตำรวจแยกรามคำแหง ถนน รามคำแหง	6 - 23 พ.ย.	ช่วงค่าที่วัดได้ n / N	0.06 - 0.17 0/18	25 - 66 0/19	0.01 - 0.04 0/9
17. ป้อมยามกรมพัฒนาที่ดิน ถนนพหลโยธิน	23 พ.ย. - 9 ธ.ค.	ช่วงค่าที่วัดได้ n / N	0.09 - 0.17 0/10	35 - 66 0/11	0.01 - 0.03 0/5
18. ป้อมตำรวจอนุสาวรีย์ชัยสมรภูมิ ถนนราชวิถี	9 - 25 ธ.ค.	ช่วงค่าที่วัดได้ n / N	0.09 - 0.18 0/12	35 - 98 0/12	0.01 - 0.06 0/6
มาตรฐาน			0.33	120	1.5*

หมายเหตุ : ค่าเฉลี่ย 1 เดือน n : จำนวนครั้งที่เกินมาตรฐาน , N : จำนวนครั้งที่ตรวจวัด

แหล่งข้อมูล : ฝ่ายข้อมูลคุณภาพอากาศ สำนักจัดการคุณภาพอากาศและเสียง



สำนักงานจราจรและขนส่ง กรุงเทพมหานคร

44 ถนนวิภาวดีรังสิต แขวงดินแดง เขตดินแดง กรุงเทพมหานคร 10400

โทรศัพท์ 0 2354 1212 โทรสาร 0 2354 1210



www.bangkok.go.th/traffic